

Протокол предварительной автоматизированной проверки КАРТЫ-ПЛАНА ТЕРРИТОРИИ

(Способ проверки: Проверка по данным ФГИС ЕГРН)

Дата и время формирования:

01.09.2025 в 13:08

Исходные данные

Файл: MapPlanTerritory_7b7e7541-e5e5-4910-87a5-bf62f6348d8b.xml
Версия схемы: 02

Кадастровый инженер

Голубева Татьяна Алексеевна
Уникальный реестровый номер: А-1977
Дата завершения кадастровых работ: 29.08.2025

Заказчик кадастровых работ

УПРАВЛЕНИЕ РОСРЕЕСТРА ПО ТВЕРСКОЙ ОБЛАСТИ

Основание для выполнения комплексных кадастровых работ

Тип документа: Иной документ
Номер: 321-20-2025-002
Дата: 30.01.2025

Номера кадастровых кварталов, в которых выполняются работы

69:10:0205401

Результат проверки

Этап 1: Форматно-логический контроль

Соответствие проверяемого XML-файла схеме

Проверка загруженного XML-файла на соответствие схеме	успешно
Проверка имени XML-файла на вхождение GUID-а, указанного в XML-файле	успешно
Проверка актуальности версии схемы, указанной в загруженном XML-файле	успешно

Уникальность имени загруженного для проверки XML-файла

Проверка уникальности имени XML-файла среди ранее загруженных	успешно
---	---------

Состав XML-файла (логическая корректность)

Наличие необходимого числа пунктов геодезической сети	успешно
Наличие приборов измерения	успешно

Проверка координат при уточнении границ	успешно
Проверка координат уточняемых земельных участков в связи с исправлением ошибки в местоположении их границ	успешно
Правильность указания земельных участков для объектов капитального строительства	успешно
Правильность указания объектов капитального строительства, расположенных на уточняемом земельном участке	успешно
Правильность указания номеров кадастровых кварталов для уточняемых земельных участков	успешно
Правильность указания площади уточняемого земельного участка по сведениям государственного кадастра недвижимости	успешно
Проверка контуров объектов недвижимости	успешно

Этап 2: Анализ объектов

Объект №1

Общая площадь объекта (кв. м): заявленная - 497.99, расчётная - 497.99

Проверка топологической корректности объекта	
Проверка топологической корректности	успешно
Пространственный анализ объекта	
Пересечение границ земельных участков	успешно
Равенство координат смежных ЗУ	успешно
Попадание в кадастровый квартал	успешно
Полное вхождение в кадастровый квартал	успешно
Пересечение ЗУ с границами муниципального образования	успешно
Пересечение земельного участка с границами населенного пункта	успешно
Полное вхождение ЗУ в единственную территориальную зону	успешно
Смежные границы	предупреждение
Обнаружена область чересполосицы с ЗУ 69:10:0205401:15 в обращении b0e5ac5e-10eb-482c-8ba5-daa30bab1d11 по сведениям из Карты-плана территории. Буферная зона чересполосицы: 5 м. Обнаружена область чересполосицы с ЗУ 69:10:0205401:16 в обращении b0e5ac5e-10eb-482c-8ba5-daa30bab1d11 по сведениям из Карты-плана территории. Буферная зона чересполосицы: 5 м. Обнаружена область чересполосицы с ЗУ 69:10:0205401:15 в обращении 05a2be31-4017-426f-9d83-72c746b8a279 по сведениям из Карты-плана территории. Буферная зона чересполосицы: 5 м. Обнаружена область чересполосицы с ЗУ 69:10:0205401:16 в обращении 05a2be31-4017-426f-9d83-72c746b8a279 по сведениям из Карты-плана территории. Буферная зона чересполосицы: 5 м. Обнаружена область чересполосицы с ЗУ 69:10:0205401:15 в обращении 05a2be31-4017-426f-9d83-72c746b8a279 по сведениям из Карты-плана территории. Буферная зона чересполосицы: 5 м. Обнаружена область чересполосицы с ЗУ 69:10:0205401:16 в обращении 05a2be31-4017-426f-9d83-72c746b8a279 по сведениям из Карты-плана территории. Буферная зона чересполосицы: 5 м.	
Проверка корректности определения координат характерных точек	успешно
Пересечение ЗУ с границами лесничеств, лесопарков	успешно
Полное вхождение части ЗУ в изменяемый ЗУ	успешно

Объект №2

Общая площадь объекта (кв. м): заявленная - 473.04, расчётная - 473.04


Проверка топологической корректности объекта	
Проверка топологической корректности	успешно
Пространственный анализ объекта	
Пересечение границ земельных участков	успешно
Равенство координат смежных ЗУ	успешно
Попадание в кадастровый квартал	успешно

Полное вхождение в кадастровый квартал	успешно
Пересечение ЗУ с границами муниципального образования	успешно
Пересечение земельного участка с границами населенного пункта	успешно
Полное вхождение ЗУ в единственную территориальную зону	успешно
Смежные границы	предупреждение
<div>Обнаружена область чересполосицы с ЗУ 69:10:0205401:95 в обращении b0e5ac5e-10eb-482c-8ba5-daa30bab1d11 по сведениям из карты-плана территории. Буферная зона чересполосицы: 5 м. Обнаружена область чересполосицы с ЗУ 69:10:0205401:94 в обращении 05a2be31-4017-426f-9d83-72c746b8a279 по сведениям из карты-плана территории. Буферная зона чересполосицы: 5 м. Обнаружена область чересполосицы с ЗУ 69:10:0205401:93 в обращении 05a2be31-4017-426f-9d83-72c746b8a279 по сведениям из карты-плана территории. Буферная зона чересполосицы: 5 м. Обнаружена область чересполосицы с ЗУ 69:10:0205401:94 в обращении b0e5ac5e-10eb-482c-8ba5-daa30bab1d11 по сведениям из карты-плана территории. Буферная зона чересполосицы: 5 м. Обнаружена область чересполосицы с ЗУ 69:10:0205401:93 в обращении b0e5ac5e-10eb-482c-8ba5-daa30bab1d11 по сведениям из карты-плана территории. Буферная зона чересполосицы: 5 м. Обнаружена область чересполосицы с ЗУ 69:10:0205401:94 в обращении 05a2be31-4017-426f-9d83-72c746b8a279 по сведениям из карты-плана территории. Буферная зона чересполосицы: 5 м. Обнаружена область чересполосицы с ЗУ 69:10:0205401:95 в обращении 05a2be31-4017-426f-9d83-72c746b8a279 по сведениям из карты-плана территории. Буферная зона чересполосицы: 5 м. Обнаружена область чересполосицы с ЗУ 69:10:0205401:93 в обращении 05a2be31-4017-426f-9d83-72c746b8a279 по сведениям из карты-плана территории. Буферная зона чересполосицы: 5 м. Обнаружена область чересполосицы с ЗУ 69:10:0205401:95 в обращении 05a2be31-4017-426f-9d83-72c746b8a279 по сведениям из карты-плана территории. Буферная зона чересполосицы: 5 м.</div>	
Проверка корректности определения координат характерных точек	успешно
Пересечение ЗУ с границами лесничеств, лесопарков	успешно
Полное вхождение части ЗУ в изменяемый ЗУ	успешно


План объекта




Легенда



Кадастровый квартал



Земельные участки



Проверяемый участок



Проверяемая часть участка



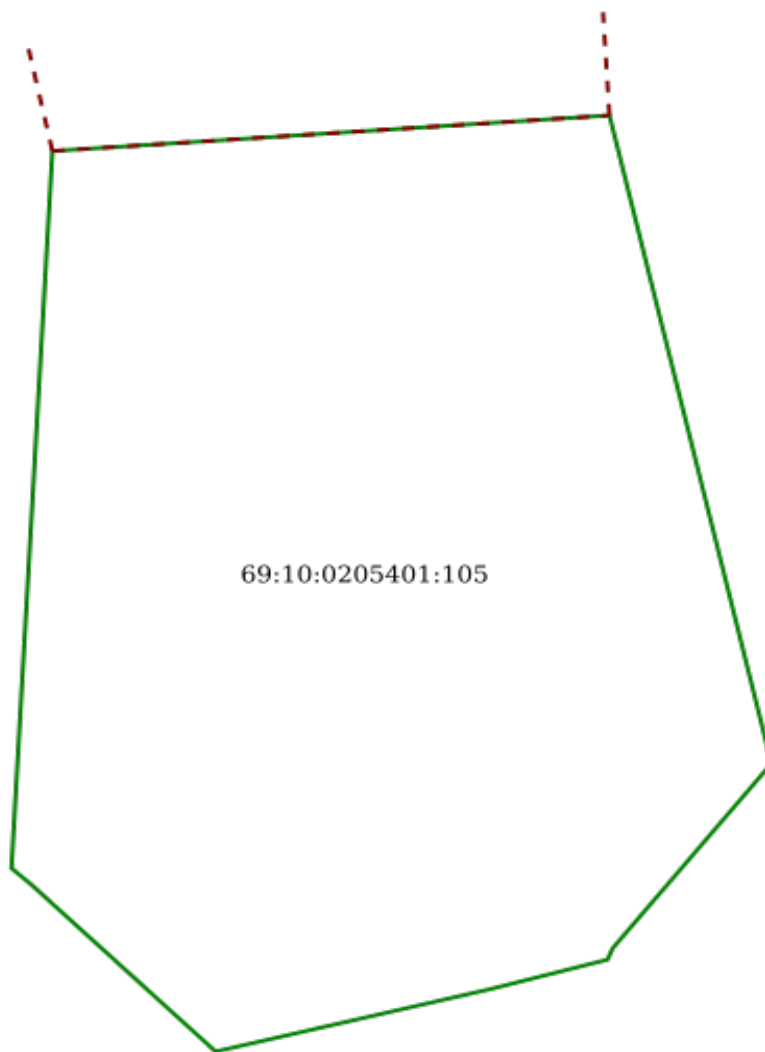
Результаты взаимодействия

Объект №3


Общая площадь объекта (кв. м): заявленная - 662.25, расчётная - 662.25

Проверка топологической корректности объекта	
Проверка топологической корректности	успешно
Пространственный анализ объекта	
Пересечение границ земельных участков	успешно
Равенство координат смежных ЗУ	успешно
Попадание в кадастровый квартал	успешно
Полное вхождение в кадастровый квартал	успешно
Пересечение ЗУ с границами муниципального образования	успешно
Пересечение земельного участка с границами населенного пункта	успешно
Полное вхождение ЗУ в единственную территориальную зону	успешно
Смежные границы	предупреждение
Обнаружена область чересполосицы с ЗУ 69:10:0205401:113 в обращении b0e5ac5e-10eb-482c-8ba5-daa30bab1d11 по сведениям из Карты-плана территории. Буферная зона чересполосицы: 5 м. Обнаружена область чересполосицы с ЗУ 69:10:0205401:113 в обращении 05a2be31-4017-426f-9d83-72c746b8a279 по сведениям из Карты-плана территории. Буферная зона чересполосицы: 5 м. Обнаружена область чересполосицы с ЗУ 69:10:0205401:245 в обращении 05a2be31-4017-426f-9d83-72c746b8a279 по сведениям из Карты-плана территории. Буферная зона чересполосицы: 5 м. Обнаружена область чересполосицы с ЗУ 69:10:0205401:245 в обращении b0e5ac5e-10eb-482c-8ba5-daa30bab1d11 по сведениям из Карты-плана территории. Буферная зона чересполосицы: 5 м. Обнаружена область чересполосицы с ЗУ 69:10:0205401:245 в обращении 05a2be31-4017-426f-9d83-72c746b8a279 по сведениям из Карты-плана территории. Буферная зона чересполосицы: 5 м. Обнаружена область чересполосицы с ЗУ 69:10:0205401:113 в обращении 05a2be31-4017-426f-9d83-72c746b8a279 по сведениям из Карты-плана территории. Буферная зона чересполосицы: 5 м.	
Проверка корректности определения координат характерных точек	успешно
Пересечение ЗУ с границами лесничеств, лесопарков	успешно
Полное вхождение части ЗУ в изменяемый ЗУ	успешно


План объекта




Легенда



Кадастровый квартал



Земельные участки



Проверяемый участок



Проверяемая часть участка



Результаты взаимодействия

Объект №4

Общая площадь объекта (кв. м): заявленная - 577.31, расчётная - 577.31

Проверка топологической корректности объекта	
Проверка топологической корректности	успешно
Пространственный анализ объекта	
Пересечение границ земельных участков	успешно
Равенство координат смежных ЗУ	успешно
Попадание в кадастровый квартал	успешно
Полное вхождение в кадастровый квартал	успешно
Пересечение ЗУ с границами муниципального образования	успешно
Пересечение земельного участка с границами населенного пункта	успешно
Полное вхождение ЗУ в единственную территориальную зону	успешно
Смежные границы	предупреждение
<i>Обнаружена область чересполосицы с ЗУ 69:10:0205401:113 в обращении b0e5ac5e-10eb-482c-8ba5-daa30bab1d11 по сведениям из карты-плана территории. Буферная зона чересполосицы: 5 м. Обнаружена область чересполосицы с ЗУ 69:10:0205401:115 в обращении b0e5ac5e-10eb-482c-8ba5-daa30bab1d11 по сведениям из карты-плана территории. Буферная зона чересполосицы: 5 м. Обнаружена область чересполосицы с ЗУ 69:10:0205401:114 в обращении 05a2be31-4017-426f-9d83-72c746b8a279 по сведениям из карты-плана территории. Буферная зона чересполосицы: 5 м. Обнаружена область чересполосицы с ЗУ 69:10:0205401:113 в обращении 05a2be31-4017-426f-9d83-72c746b8a279 по сведениям из карты-плана территории. Буферная зона чересполосицы: 5 м. Обнаружена область чересполосицы с ЗУ 69:10:0205401:114 в обращении 05a2be31-4017-426f-9d83-72c746b8a279 по сведениям из карты-плана территории. Буферная зона чересполосицы: 5 м. Обнаружена область чересполосицы с ЗУ 69:10:0205401:115 в обращении 05a2be31-4017-426f-9d83-72c746b8a279 по сведениям из карты-плана территории. Буферная зона чересполосицы: 5 м. Обнаружена область чересполосицы с ЗУ 69:10:0205401:115 в обращении 05a2be31-4017-426f-9d83-72c746b8a279 по сведениям из карты-плана территории. Буферная зона чересполосицы: 5 м. Обнаружена область чересполосицы с ЗУ 69:10:0205401:114 в обращении b0e5ac5e-10eb-482c-8ba5-daa30bab1d11 по сведениям из карты-плана территории. Буферная зона чересполосицы: 5 м. Обнаружена область чересполосицы с ЗУ 69:10:0205401:113 в обращении 05a2be31-4017-426f-9d83-72c746b8a279 по сведениям из карты-плана территории. Буферная зона</i>	
Проверка корректности определения координат характерных точек	успешно
Пересечение ЗУ с границами лесничеств, лесопарков	успешно
Полное вхождение части ЗУ в изменяемый ЗУ	успешно

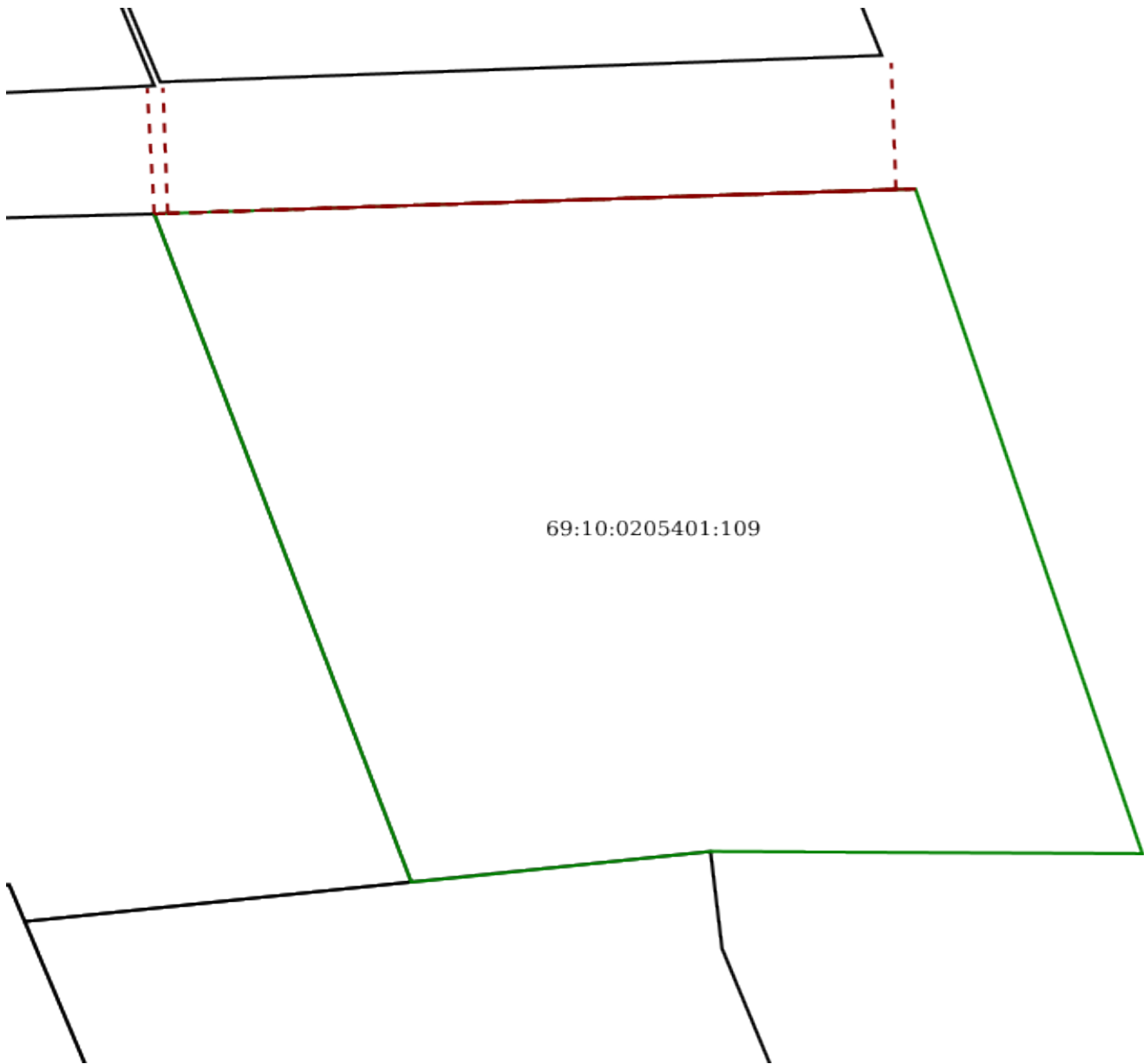
Объект №5

Общая площадь объекта (кв. м): заявленная - 456.40, расчётная - 456.40


Проверка топологической корректности объекта	
Проверка топологической корректности	успешно
Пространственный анализ объекта	
Пересечение границ земельных участков	успешно

Равенство координат смежных ЗУ	успешно
Попадание в кадастровый квартал	успешно
Полное вхождение в кадастровый квартал	успешно
Пересечение ЗУ с границами муниципального образования	успешно
Пересечение земельного участка с границами населенного пункта	успешно
Полное вхождение ЗУ в единственную территориальную зону	успешно
Смежные границы	предупреждение
<div>Обнаружена область чересполосицы с ЗУ 69:10:0205401:117 в обращении 05a2be31-4017-426f-9d83-72c746b8a279 по сведениям из карты-плана территории. Буферная зона чересполосицы: 5 м. Обнаружена область чересполосицы с ЗУ 69:10:0205401:117 в обращении b0e5ac5e-10eb-482c-8ba5-daa30bab1d11 по сведениям из карты-плана территории. Буферная зона чересполосицы: 5 м. Обнаружена область чересполосицы с ЗУ 69:10:0205401:117 в обращении 05a2be31-4017-426f-9d83-72c746b8a279 по сведениям из карты-плана территории. Буферная зона чересполосицы: 5 м. Обнаружена область чересполосицы с ЗУ 69:10:0205401:118 в обращении b0e5ac5e-10eb-482c-8ba5-daa30bab1d11 по сведениям из карты-плана территории. Буферная зона чересполосицы: 5 м. Обнаружена область чересполосицы с ЗУ 69:10:0205401:116 в обращении b0e5ac5e-10eb-482c-8ba5-daa30bab1d11 по сведениям из карты-плана территории. Буферная зона чересполосицы: 5 м. Обнаружена область чересполосицы с ЗУ 69:10:0205401:118 в обращении 05a2be31-4017-426f-9d83-72c746b8a279 по сведениям из карты-плана территории. Буферная зона чересполосицы: 5 м. Обнаружена область чересполосицы с ЗУ 69:10:0205401:116 в обращении 05a2be31-4017-426f-9d83-72c746b8a279 по сведениям из карты-плана территории. Буферная зона чересполосицы: 5 м. Обнаружена область чересполосицы с ЗУ 69:10:0205401:118 в обращении 05a2be31-4017-426f-9d83-72c746b8a279 по сведениям из карты-плана территории. Буферная зона чересполосицы: 5 м. Обнаружена область чересполосицы с ЗУ 69:10:0205401:116 в обращении 05a2be31-4017-426f-9d83-72c746b8a279 по сведениям из карты-плана территории. Буферная зона</div>	
Проверка корректности определения координат характерных точек	успешно
Пересечение ЗУ с границами лесничеств, лесопарков	успешно
Полное вхождение части ЗУ в изменяемый ЗУ	успешно


План объекта




Легенда



Кадастровый квартал



Земельные участки



Проверяемый участок



Проверяемая часть участка



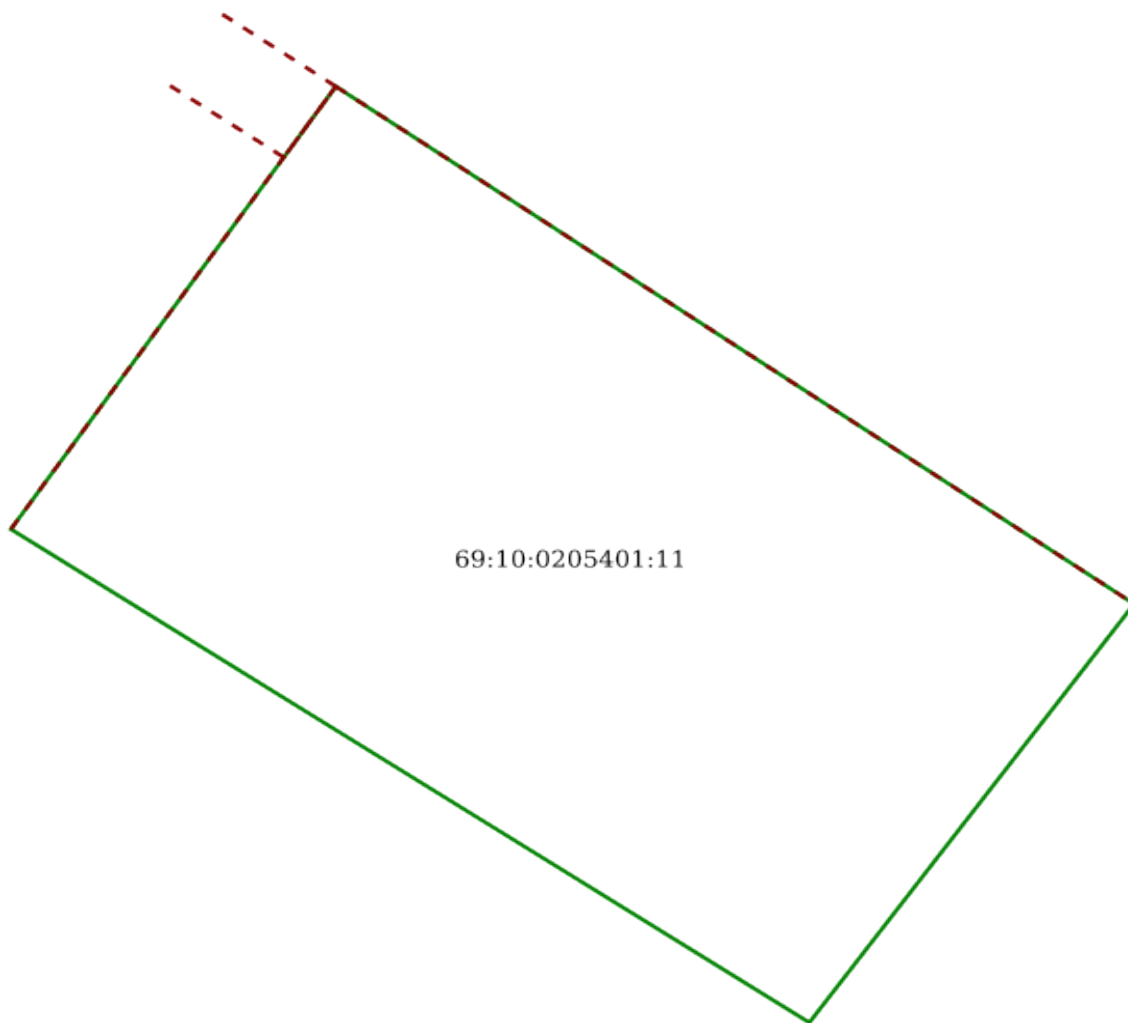
Результаты взаимодействия

Объект №6


Общая площадь объекта (кв. м): заявленная - 464.86, расчётная - 464.86

Проверка топологической корректности объекта	
Проверка топологической корректности	успешно
Пространственный анализ объекта	
Пересечение границ земельных участков	успешно
Равенство координат смежных ЗУ	успешно
Попадание в кадастровый квартал	успешно
Полное вхождение в кадастровый квартал	успешно
Пересечение ЗУ с границами муниципального образования	успешно
Пересечение земельного участка с границами населенного пункта	успешно
Полное вхождение ЗУ в единственную территориальную зону	успешно
Смежные границы	предупреждение
Обнаружена область чересполосицы с ЗУ 69:10:0205401:16 в обращении b0e5ac5e-10eb-482c-8ba5-daa30bab1d11 по сведениям из Карты-плана территории. Буферная зона чересполосицы: 5 м. Обнаружена область чересполосицы с ЗУ 69:10:0205401:17 в обращении b0e5ac5e-10eb-482c-8ba5-daa30bab1d11 по сведениям из Карты-плана территории. Буферная зона чересполосицы: 5 м. Обнаружена область чересполосицы с ЗУ 69:10:0205401:16 в обращении 05a2be31-4017-426f-9d83-72c746b8a279 по сведениям из Карты-плана территории. Буферная зона чересполосицы: 5 м. Обнаружена область чересполосицы с ЗУ 69:10:0205401:17 в обращении 05a2be31-4017-426f-9d83-72c746b8a279 по сведениям из Карты-плана территории. Буферная зона чересполосицы: 5 м. Обнаружена область чересполосицы с ЗУ 69:10:0205401:16 в обращении 05a2be31-4017-426f-9d83-72c746b8a279 по сведениям из Карты-плана территории. Буферная зона чересполосицы: 5 м. Обнаружена область чересполосицы с ЗУ 69:10:0205401:17 в обращении 05a2be31-4017-426f-9d83-72c746b8a279 по сведениям из Карты-плана территории. Буферная зона чересполосицы: 5 м.	
Проверка корректности определения координат характерных точек	успешно
Пересечение ЗУ с границами лесничеств, лесопарков	успешно
Полное вхождение части ЗУ в изменяемый ЗУ	успешно


План объекта




Легенда



Кадастровый квартал



Земельные участки



Проверяемый участок



Проверяемая часть участка



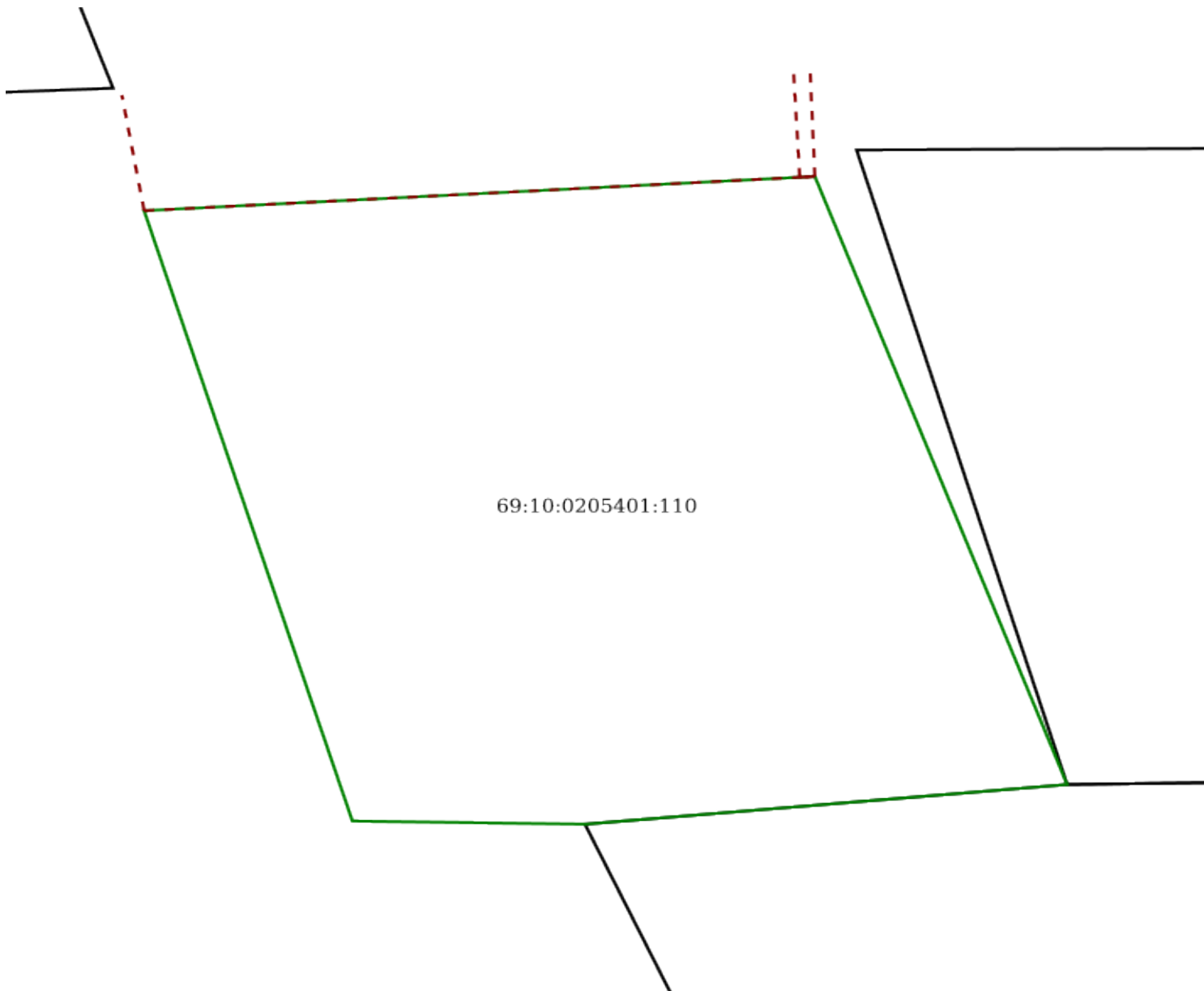
Результаты взаимодействия

Объект №7


Общая площадь объекта (кв. м): заявленная - 474.79, расчётная - 474.79

Проверка топологической корректности объекта	
Проверка топологической корректности	успешно
Пространственный анализ объекта	
Пересечение границ земельных участков	успешно
Равенство координат смежных ЗУ	успешно
Попадание в кадастровый квартал	успешно
Полное вхождение в кадастровый квартал	успешно
Пересечение ЗУ с границами муниципального образования	успешно
Пересечение земельного участка с границами населенного пункта	успешно
Полное вхождение ЗУ в единственную территориальную зону	успешно
Смежные границы	предупреждение
<div>Обнаружена область чересполосицы с ЗУ 69:10:0205401:119 в обращении b0e5ac5e-10eb-482c-8ba5-daa30bab1d11 по сведениям из Карты-плана территории. Буферная зона чересполосицы: 5 м. Обнаружена область чересполосицы с ЗУ 69:10:0205401:117 в обращении 05a2be31-4017-426f-9d83-72c746b8a279 по сведениям из Карты-плана территории. Буферная зона чересполосицы: 5 м. Обнаружена область чересполосицы с ЗУ 69:10:0205401:119 в обращении 05a2be31-4017-426f-9d83-72c746b8a279 по сведениям из Карты-плана территории. Буферная зона чересполосицы: 5 м. Обнаружена область чересполосицы с ЗУ 69:10:0205401:117 в обращении b0e5ac5e-10eb-482c-8ba5-daa30bab1d11 по сведениям из Карты-плана территории. Буферная зона чересполосицы: 5 м. Обнаружена область чересполосицы с ЗУ 69:10:0205401:119 в обращении 05a2be31-4017-426f-9d83-72c746b8a279 по сведениям из Карты-плана территории. Буферная зона чересполосицы: 5 м. Обнаружена область чересполосицы с ЗУ 69:10:0205401:118 в обращении b0e5ac5e-10eb-482c-8ba5-daa30bab1d11 по сведениям из Карты-плана территории. Буферная зона чересполосицы: 5 м. Обнаружена область чересполосицы с ЗУ 69:10:0205401:118 в обращении 05a2be31-4017-426f-9d83-72c746b8a279 по сведениям из Карты-плана территории. Буферная зона чересполосицы: 5 м. Обнаружена область чересполосицы с ЗУ 69:10:0205401:118 в обращении 05a2be31-4017-426f-9d83-72c746b8a279 по сведениям из Карты-плана территории. Буферная зона</div>	
Проверка корректности определения координат характерных точек	успешно
Пересечение ЗУ с границами лесничеств, лесопарков	успешно
Полное вхождение части ЗУ в изменяемый ЗУ	успешно


План объекта




Легенда



Кадастровый квартал



Земельные участки



Проверяемый участок



Проверяемая часть участка



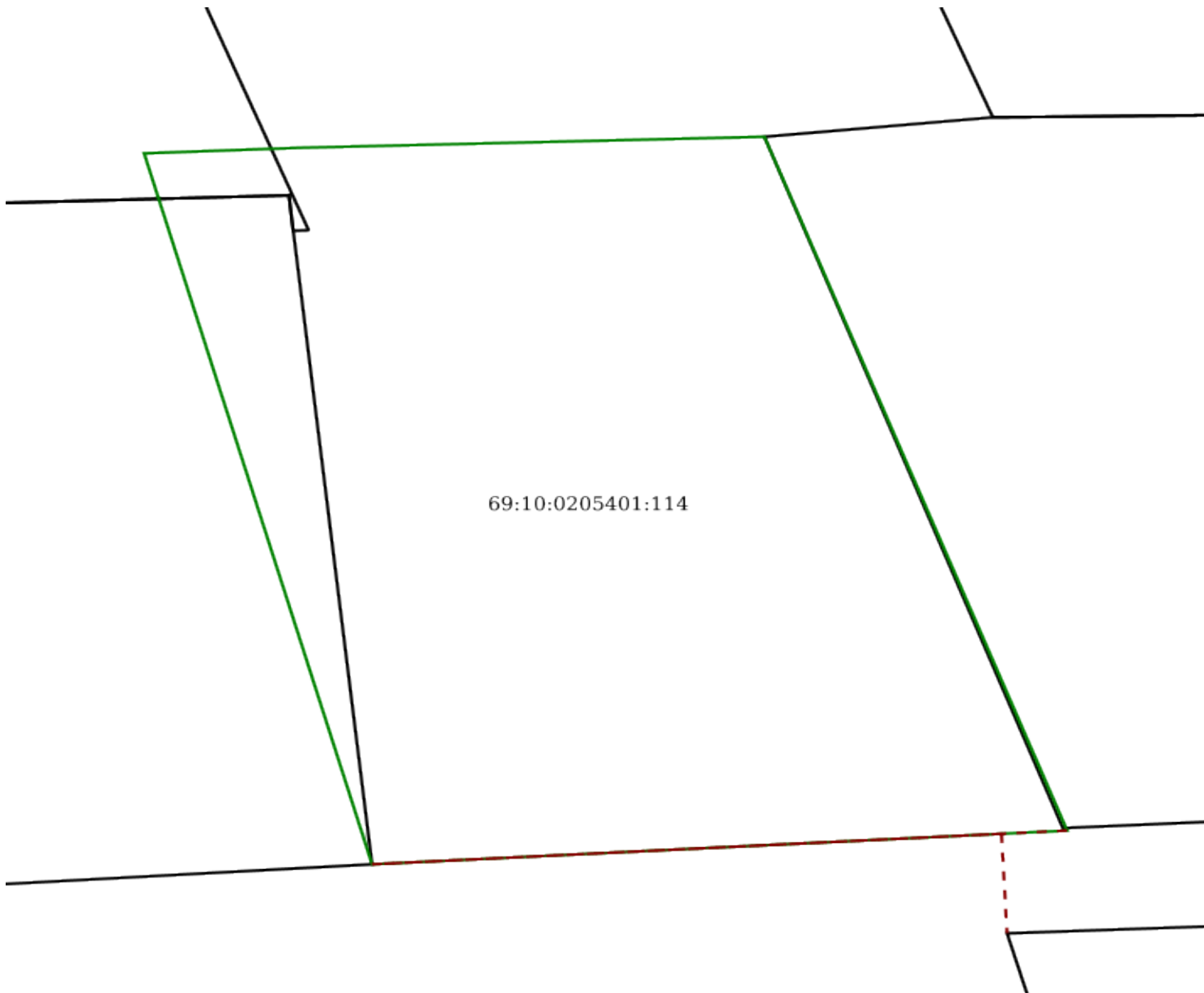
Результаты взаимодействия

Объект №8

Общая площадь объекта (кв. м): заявленная - 466.97, расчётная - 466.97


Проверка топологической корректности объекта	
Проверка топологической корректности	успешно
Пространственный анализ объекта	
Пересечение границ земельных участков	успешно
Равенство координат смежных ЗУ	успешно
Попадание в кадастровый квартал	успешно
Полное вхождение в кадастровый квартал	успешно
Пересечение ЗУ с границами муниципального образования	успешно
Пересечение земельного участка с границами населенного пункта	успешно
Полное вхождение ЗУ в единственную территориальную зону	успешно
Смежные границы	предупреждение
Обнаружена область чересполосицы с ЗУ 69:10:0205401:107. Буферная зона чересполосицы: 5 м. Обнаружена область чересполосицы с ЗУ 69:10:0205401:106 в обращении 05a2be31-4017-426f-9d83-72c746b8a279 по сведениям из Карты-плана территории. Буферная зона чересполосицы: 5 м. Обнаружена область чересполосицы с ЗУ 69:10:0205401:106 в обращении b0e5ac5e-10eb-482c-8ba5-daa30bab1d11 по сведениям из Карты-плана территории. Буферная зона чересполосицы: 5 м. Обнаружена область чересполосицы с ЗУ 69:10:0205401:106 в обращении 05a2be31-4017-426f-9d83-72c746b8a279 по сведениям из Карты-плана территории. Буферная зона чересполосицы: 5 м.	
Проверка корректности определения координат характерных точек	успешно
Пересечение ЗУ с границами лесничеств, лесопарков	успешно
Полное вхождение части ЗУ в изменяемый ЗУ	успешно

План объекта




69:10:0205401:114


Легенда



Кадастровый квартал



Земельные участки



Проверяемый участок



Проверяемая часть участка



Результаты взаимодействия

Объект №9

Общая площадь объекта (кв. м): заявленная - 493.90, расчётная - 493.90

Проверка топологической корректности объекта

Проверка топологической корректности успешно

Пространственный анализ объекта

Пересечение границ земельных участков успешно

Равенство координат смежных ЗУ успешно

Попадание в кадастровый квартал успешно

Полное вхождение в кадастровый квартал успешно

Пересечение ЗУ с границами муниципального образования успешно

Пересечение земельного участка с границами населенного пункта успешно

Полное вхождение ЗУ в единственную территориальную зону успешно

Смежные границы предупреждение

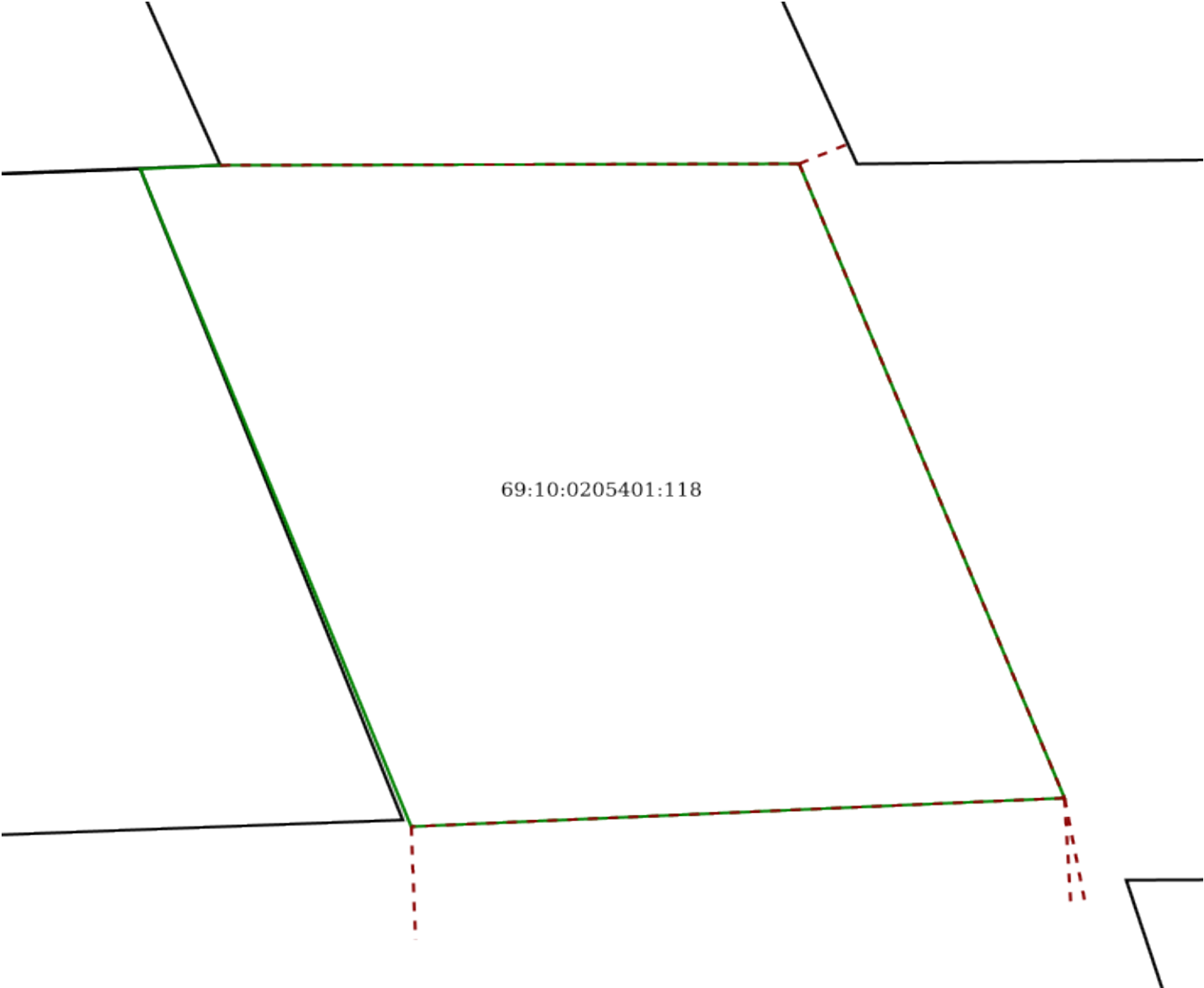
Обнаружена область чересполосицы с ЗУ 69:10:0205401:111 в обращении b0e5ac5e-10eb-482c-8ba5-daa30bab1d11 по сведениям из Карты-плана территории. Буферная зона чересполосицы: 5 м. Обнаружена область чересполосицы с ЗУ 69:10:0205401:128 в обращении 05a2be31-4017-426f-9d83-72c746b8a279 по сведениям из Карты-плана территории. Буферная зона чересполосицы: 5 м. Обнаружена область чересполосицы с ЗУ 69:10:0205401:110 в обращении 05a2be31-4017-426f-9d83-72c746b8a279 по сведениям из Карты-плана территории. Буферная зона чересполосицы: 5 м. Обнаружена область чересполосицы с ЗУ 69:10:0205401:128 в обращении 05a2be31-4017-426f-9d83-72c746b8a279 по сведениям из Карты-плана территории. Буферная зона чересполосицы: 5 м. Обнаружена область чересполосицы с ЗУ 69:10:0205401:109 в обращении 05a2be31-4017-426f-9d83-72c746b8a279 по сведениям из Карты-плана территории. Буферная зона чересполосицы: 5 м. Обнаружена область чересполосицы с ЗУ 69:10:0205401:110 в обращении 05a2be31-4017-426f-9d83-72c746b8a279 по сведениям из Карты-плана территории. Буферная зона чересполосицы: 5 м. Обнаружена область чересполосицы с ЗУ 69:10:0205401:111 в обращении 05a2be31-4017-426f-9d83-72c746b8a279 по сведениям из Карты-плана территории. Буферная зона чересполосицы: 5 м. Обнаружена область чересполосицы с ЗУ 69:10:0205401:128 в обращении b0e5ac5e-10eb-482c-8ba5-daa30bab1d11 по сведениям из Карты-плана территории. Буферная зона чересполосицы: 5 м. Обнаружена область чересполосицы с ЗУ 69:10:0205401:111 в обращении 05a2be31-4017-426f-9d83-72c746b8a279 по сведениям из Карты-плана территории. Буферная зона чересполосицы: 5 м. Обнаружена область чересполосицы с ЗУ 69:10:0205401:109 в обращении 05a2be31-4017-426f-9d83-72c746b8a279 по сведениям из Карты-плана территории. Буферная зона чересполосицы: 5 м. Обнаружена область чересполосицы с ЗУ 69:10:0205401:109 в обращении b0e5ac5e-10eb-482c-8ba5-daa30bab1d11 по сведениям из Карты-плана территории. Буферная зона чересполосицы: 5 м. Обнаружена область чересполосицы с ЗУ 69:10:0205401:110 в обращении b0e5ac5e-10eb-482c-8ba5-daa30bab1d11 по сведениям из Карты-плана территории. Буферная зона чересполосицы: 5 м.

Проверка корректности определения координат характерных точек успешно





Пересечение ЗУ с границами лесничеств, лесопарков успешно

Полное вхождение части ЗУ в изменяемый ЗУ успешно

План объекта



Легенда

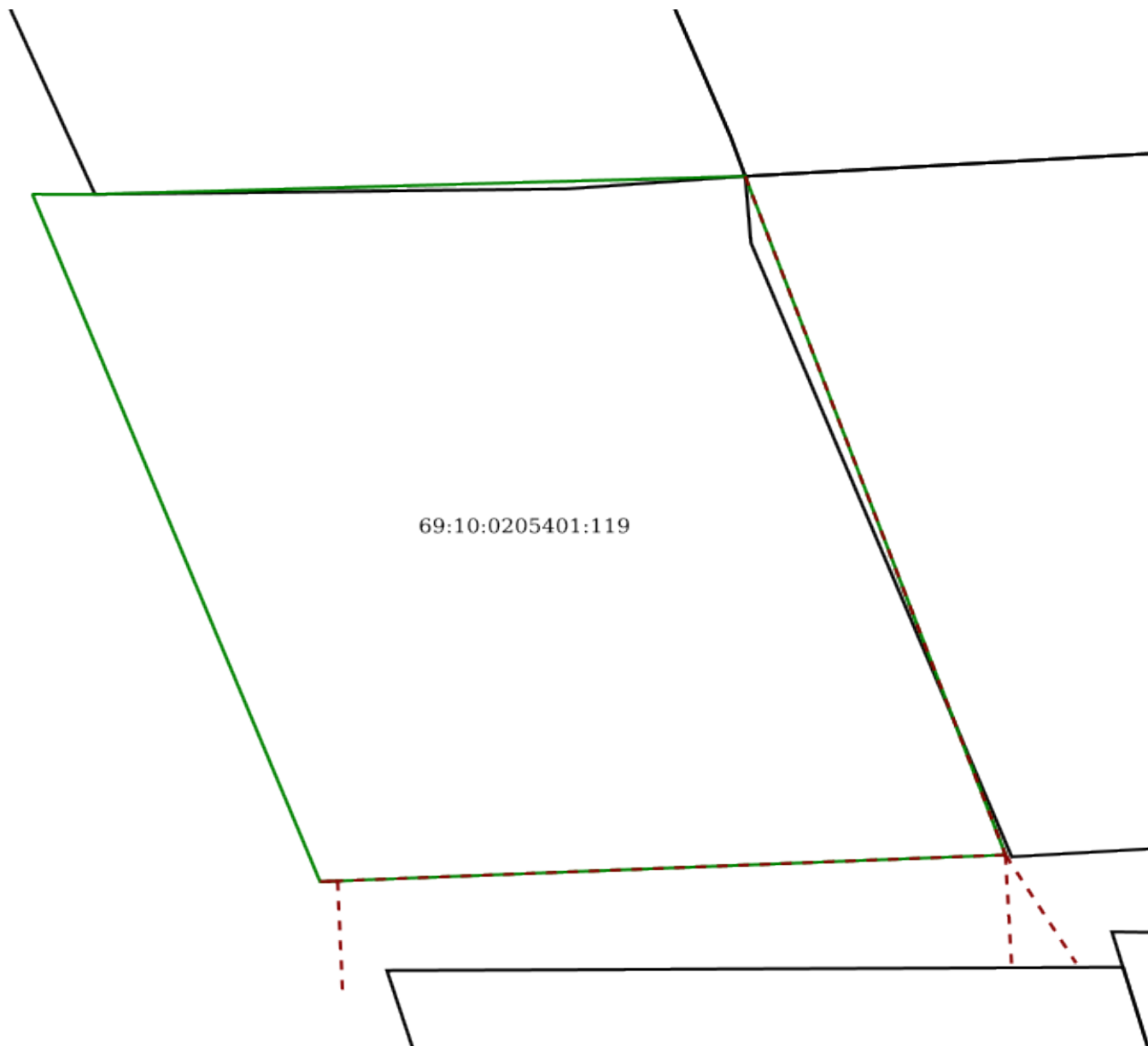
-  Кадастровый квартал
-  Земельные участки
-  Проверяемый участок
-  Проверяемая часть участка
-  Результаты взаимодействия

Объект №10


Общая площадь объекта (кв. м): заявленная - 472.87, расчётная - 472.87

Проверка топологической корректности объекта	
Проверка топологической корректности	успешно
Пространственный анализ объекта	
Пересечение границ земельных участков	успешно
Равенство координат смежных ЗУ	успешно
Попадание в кадастровый квартал	успешно
Полное вхождение в кадастровый квартал	успешно
Пересечение ЗУ с границами муниципального образования	успешно
Пересечение земельного участка с границами населенного пункта	успешно
Полное вхождение ЗУ в единственную территориальную зону	успешно
Смежные границы	предупреждение
<div>Обнаружена область чересполосицы с ЗУ 69:10:0205401:111 в обращении b0e5ac5e-10eb-482c-8ba5-daa30bab1d11 по сведениям из Карты-плана территории. Буферная зона чересполосицы: 5 м. Обнаружена область чересполосицы с ЗУ 69:10:0205401:110 в обращении 05a2be31-4017-426f-9d83-72c746b8a279 по сведениям из Карты-плана территории. Буферная зона чересполосицы: 5 м. Обнаружена область чересполосицы с ЗУ 69:10:0205401:110 в обращении 05a2be31-4017-426f-9d83-72c746b8a279 по сведениям из Карты-плана территории. Буферная зона чересполосицы: 5 м. Обнаружена область чересполосицы с ЗУ 69:10:0205401:111 в обращении 05a2be31-4017-426f-9d83-72c746b8a279 по сведениям из Карты-плана территории. Буферная зона чересполосицы: 5 м. Обнаружена область чересполосицы с ЗУ 69:10:0205401:112 в обращении b0e5ac5e-10eb-482c-8ba5-daa30bab1d11 по сведениям из Карты-плана территории. Буферная зона чересполосицы: 5 м. Обнаружена область чересполосицы с ЗУ 69:10:0205401:111 в обращении 05a2be31-4017-426f-9d83-72c746b8a279 по сведениям из Карты-плана территории. Буферная зона чересполосицы: 5 м. Обнаружена область чересполосицы с ЗУ 69:10:0205401:112 в обращении 05a2be31-4017-426f-9d83-72c746b8a279 по сведениям из Карты-плана территории. Буферная зона чересполосицы: 5 м. Обнаружена область чересполосицы с ЗУ 69:10:0205401:112 в обращении 05a2be31-4017-426f-9d83-72c746b8a279 по сведениям из Карты-плана территории. Буферная зона чересполосицы: 5 м. Обнаружена область чересполосицы с ЗУ 69:10:0205401:110 в обращении b0e5ac5e-10eb-482c-8ba5-daa30bab1d11 по сведениям из Карты-плана территории. Буферная зона</div>	
Проверка корректности определения координат характерных точек	успешно
Пересечение ЗУ с границами лесничеств, лесопарков	успешно
Полное вхождение части ЗУ в изменяемый ЗУ	успешно


План объекта




Легенда



Кадастровый квартал



Земельные участки



Проверяемый участок



Проверяемая часть участка



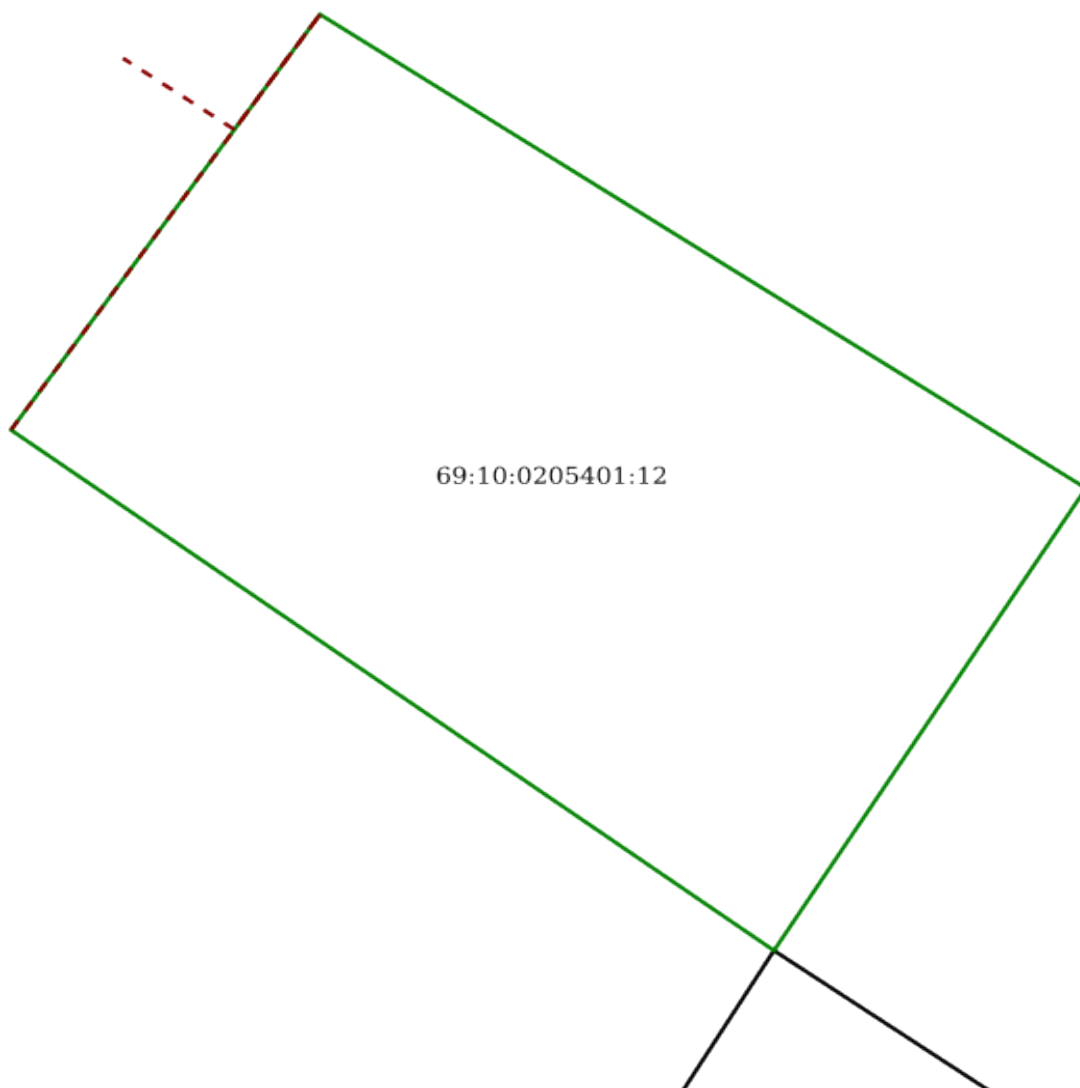
Результаты взаимодействия

Объект №11


Общая площадь объекта (кв. м): заявленная - 486.52, расчётная - 486.52

Проверка топологической корректности объекта	
Проверка топологической корректности	успешно
Пространственный анализ объекта	
Пересечение границ земельных участков	успешно
Равенство координат смежных ЗУ	успешно
Попадание в кадастровый квартал	успешно
Полное вхождение в кадастровый квартал	успешно
Пересечение ЗУ с границами муниципального образования	успешно
Пересечение земельного участка с границами населенного пункта	успешно
Полное вхождение ЗУ в единственную территориальную зону	успешно
Смежные границы	предупреждение
Обнаружена область чересполосицы с ЗУ 69:10:0205401:18 в обращении 05a2be31-4017-426f-9d83-72c746b8a279 по сведениям из Карты-плана территории. Буферная зона чересполосицы: 5 м. Обнаружена область чересполосицы с ЗУ 69:10:0205401:17 в обращении b0e5ac5e-10eb-482c-8ba5-daa30bab1d11 по сведениям из Карты-плана территории. Буферная зона чересполосицы: 5 м. Обнаружена область чересполосицы с ЗУ 69:10:0205401:18 в обращении b0e5ac5e-10eb-482c-8ba5-daa30bab1d11 по сведениям из Карты-плана территории. Буферная зона чересполосицы: 5 м. Обнаружена область чересполосицы с ЗУ 69:10:0205401:17 в обращении 05a2be31-4017-426f-9d83-72c746b8a279 по сведениям из Карты-плана территории. Буферная зона чересполосицы: 5 м. Обнаружена область чересполосицы с ЗУ 69:10:0205401:18 в обращении 05a2be31-4017-426f-9d83-72c746b8a279 по сведениям из Карты-плана территории. Буферная зона чересполосицы: 5 м. Обнаружена область чересполосицы с ЗУ 69:10:0205401:17 в обращении 05a2be31-4017-426f-9d83-72c746b8a279 по сведениям из Карты-плана территории. Буферная зона чересполосицы: 5 м.	
Проверка корректности определения координат характерных точек	успешно
Пересечение ЗУ с границами лесничеств, лесопарков	успешно
Полное вхождение части ЗУ в изменяемый ЗУ	успешно


План объекта




Легенда



Кадастровый квартал



Земельные участки



Проверяемый участок



Проверяемая часть участка



Результаты взаимодействия

Объект №12

Общая площадь объекта (кв. м): заявленная - 528.84, расчётная - 528.84

Проверка топологической корректности объекта	
Проверка топологической корректности	успешно
Пространственный анализ объекта	
Пересечение границ земельных участков	успешно
Равенство координат смежных ЗУ	успешно
Попадание в кадастровый квартал	успешно
Полное вхождение в кадастровый квартал	успешно
Пересечение ЗУ с границами муниципального образования	успешно
Пересечение земельного участка с границами населенного пункта	успешно
Полное вхождение ЗУ в единственную территориальную зону	успешно
Смежные границы	предупреждение
<i>Обнаружена область чересполосицы с ЗУ 69:10:0205401:134 в обращении 05a2be31-4017-426f-9d83-72c746b8a279 по сведениям из Карты-плана территории. Буферная зона чересполосицы: 5 м. Обнаружена область чересполосицы с ЗУ 69:10:0205401:133 в обращении b0e5ac5e-10eb-482c-8ba5-daa30bab1d11 по сведениям из Карты-плана территории. Буферная зона чересполосицы: 5 м. Обнаружена область чересполосицы с ЗУ 69:10:0205401:134 в обращении b0e5ac5e-10eb-482c-8ba5-daa30bab1d11 по сведениям из Карты-плана территории. Буферная зона чересполосицы: 5 м. Обнаружена область чересполосицы с ЗУ 69:10:0205401:133 в обращении 05a2be31-4017-426f-9d83-72c746b8a279 по сведениям из Карты-плана территории. Буферная зона чересполосицы: 5 м. Обнаружена область чересполосицы с ЗУ 69:10:0205401:134 в обращении 05a2be31-4017-426f-9d83-72c746b8a279 по сведениям из Карты-плана территории. Буферная зона чересполосицы: 5 м. Обнаружена область чересполосицы с ЗУ 69:10:0205401:133 в обращении 05a2be31-4017-426f-9d83-72c746b8a279 по сведениям из Карты-плана территории. Буферная зона чересполосицы: 5 м.</i>	
Проверка корректности определения координат характерных точек	успешно
Пересечение ЗУ с границами лесничеств, лесопарков	успешно
Полное вхождение части ЗУ в изменяемый ЗУ	успешно

Объект №13

Общая площадь объекта (кв. м): заявленная - 475.96, расчётная - 475.96

Проверка топологической корректности объекта	
Проверка топологической корректности	успешно
Пространственный анализ объекта	
Пересечение границ земельных участков	успешно
Равенство координат смежных ЗУ	успешно
Попадание в кадастровый квартал	успешно
Полное вхождение в кадастровый квартал	успешно
Пересечение ЗУ с границами муниципального образования	успешно

Пересечение земельного участка с границами населенного пункта	успешно
Полное вхождение ЗУ в единственную территориальную зону	успешно
Смежные границы	предупреждение
<i>Обнаружена область чересполосицы с ЗУ 69:10:0205401:117 в обращении 05a2be31-4017-426f-9d83-72c746b8a279 по сведениям из карты-плана территории. Буферная зона чересполосицы: 5 м. Обнаружена область чересполосицы с ЗУ 69:10:0205401:137 в обращении 05a2be31-4017-426f-9d83-72c746b8a279 по сведениям из карты-плана территории. Буферная зона чересполосицы: 5 м. Обнаружена область чересполосицы с ЗУ 69:10:0205401:138 в обращении 05a2be31-4017-426f-9d83-72c746b8a279 по сведениям из карты-плана территории. Буферная зона чересполосицы: 5 м. Обнаружена область чересполосицы с ЗУ 69:10:0205401:138 в обращении 05a2be31-4017-426f-9d83-72c746b8a279 по сведениям из карты-плана территории. Буферная зона чересполосицы: 5 м. Обнаружена область чересполосицы с ЗУ 69:10:0205401:117 в обращении b0e5ac5e-10eb-482c-8ba5-daa30bab1d11 по сведениям из карты-плана территории. Буферная зона чересполосицы: 5 м. Обнаружена область чересполосицы с ЗУ 69:10:0205401:117 в обращении 05a2be31-4017-426f-9d83-72c746b8a279 по сведениям из карты-плана территории. Буферная зона чересполосицы: 5 м. Обнаружена область чересполосицы с ЗУ 69:10:0205401:137 в обращении b0e5ac5e-10eb-482c-8ba5-daa30bab1d11 по сведениям из карты-плана территории. Буферная зона чересполосицы: 5 м. Обнаружена область чересполосицы с ЗУ 69:10:0205401:138 в обращении b0e5ac5e-10eb-482c-8ba5-daa30bab1d11 по сведениям из карты-плана территории. Буферная зона чересполосицы: 5 м. Обнаружена область чересполосицы с ЗУ 69:10:0205401:137 в обращении 05a2be31-4017-426f-9d83-72c746b8a279 по сведениям из карты-плана территории. Буферная зона</i>	
Проверка корректности определения координат характерных точек	успешно
Пересечение ЗУ с границами лесничеств, лесопарков	успешно
Полное вхождение части ЗУ в изменяемый ЗУ	успешно

Объект №14

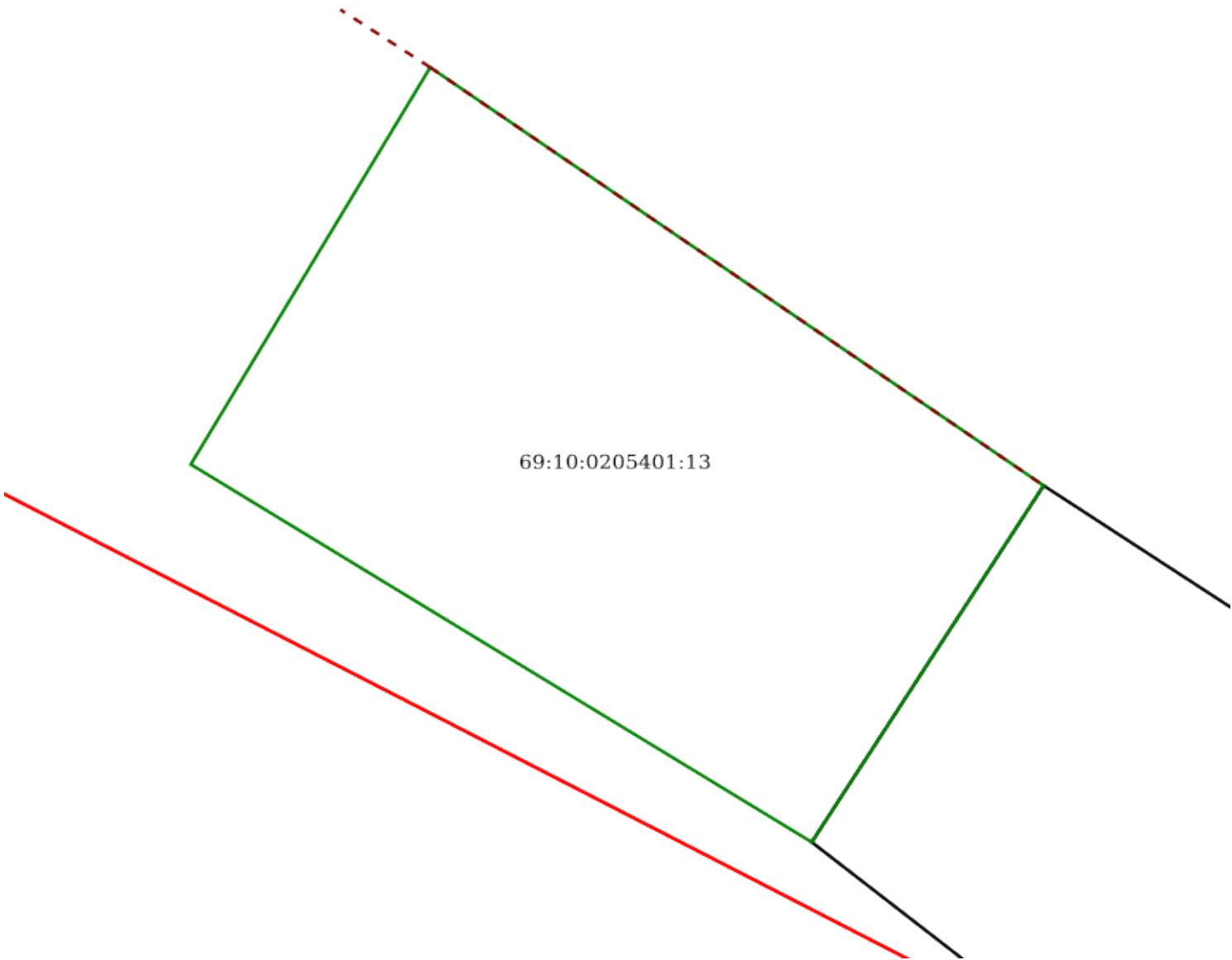
Общая площадь объекта (кв. м): заявленная - 501.72, расчётная - 501.72

Проверка топологической корректности объекта	
Проверка топологической корректности	успешно
Пространственный анализ объекта	
Пересечение границ земельных участков	успешно
Равенство координат смежных ЗУ	успешно
Попадание в кадастровый квартал	успешно
Полное вхождение в кадастровый квартал	успешно
Пересечение ЗУ с границами муниципального образования	успешно
Пересечение земельного участка с границами населенного пункта	успешно
Полное вхождение ЗУ в единственную территориальную зону	успешно
Смежные границы	предупреждение
<i>Обнаружена область чересполосицы с ЗУ 69:10:0205401:18 в обращении 05a2be31-4017-426f-9d83-72c746b8a279 по сведениям из карты-плана территории. Буферная зона чересполосицы: 5 м. Обнаружена область чересполосицы с ЗУ 69:10:0205401:18 в обращении b0e5ac5e-10eb-482c-8ba5-daa30bab1d11 по сведениям из карты-плана территории. Буферная зона чересполосицы: 5 м. Обнаружена область чересполосицы с ЗУ 69:10:0205401:18 в обращении 05a2be31-4017-426f-9d83-72c746b8a279 по сведениям из карты-плана территории. Буферная зона</i>	

зона чересполосицы: 5 м.

Проверка корректности определения координат характерных точек	успешно
Пересечение ЗУ с границами лесничеств, лесопарков	успешно
Полное вхождение части ЗУ в изменяемый ЗУ	успешно

План объекта



Легенда

-  Кадастровый квартал
-  Земельные участки
-  Проверяемый участок
-  Проверяемая часть участка

**Объект №15**

Общая площадь объекта (кв. м): заявленная - 549.14, расчётная - 549.14

Проверка топологической корректности объекта

Проверка топологической корректности успешно

Пространственный анализ объекта

Пересечение границ земельных участков успешно

Равенство координат смежных ЗУ успешно

Попадание в кадастровый квартал успешно

Полное вхождение в кадастровый квартал предупреждение

*ЗУ не полностью входит в границу КК 69:10:0205401. ЗУ пересекает КК: 69:10:0000020.
Точность проведения проверки: 0.20.*

Пересечение ЗУ с границами муниципального образования успешно

Пересечение земельного участка с границами населенного пункта успешно

Полное вхождение ЗУ в единственную территориальную зону успешно

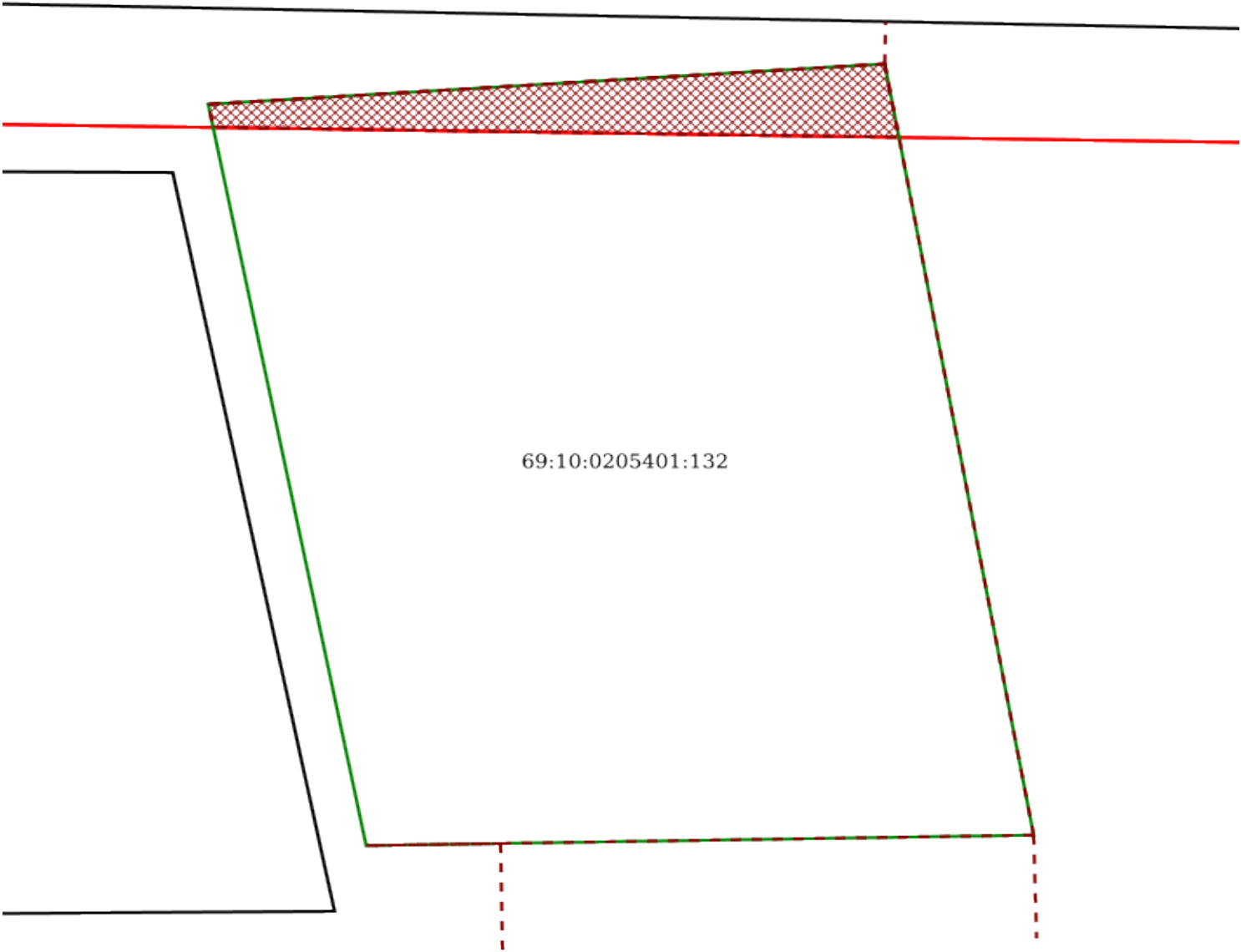
Смежные границы предупреждение

Обнаружена область чересполосицы с ЗУ 69:10:0000000:648(19). Буферная зона чересполосицы: 5 м. Обнаружена область чересполосицы с ЗУ 69:10:0000000:648 в обращении d2047d4b-5cfc-4242-bd5c-013231a47bc1 по сведениям из Межевого плана. Буферная зона чересполосицы: 5 м. Обнаружена область чересполосицы с ЗУ 69:10:0000000:648 в обращении 461fb962-2a68-4c3b-81b5-995ed18fc299 по сведениям из Межевого плана. Буферная зона чересполосицы: 5 м. Обнаружена область чересполосицы с ЗУ 69:10:0205401:122 в обращении 05a2be31-4017-426f-9d83-72c746b8a279 по сведениям из Карты-плана территории. Буферная зона чересполосицы: 5 м. Обнаружена область чересполосицы с ЗУ 69:10:0205401:122 в обращении b0e5ac5e-10eb-482c-8ba5-daa30bab1d11 по сведениям из Карты-плана территории. Буферная зона чересполосицы: 5 м. Обнаружена область чересполосицы с ЗУ 69:10:0000000:648 в обращении eb569866-1f02-450b-9cee-d1ddad46ad1d по сведениям из Межевого плана. Буферная зона чересполосицы: 5 м. Обнаружена область чересполосицы с ЗУ 69:10:0205401:121 в обращении b0e5ac5e-10eb-482c-8ba5-daa30bab1d11 по сведениям из Карты-плана территории. Буферная зона чересполосицы: 5 м. Обнаружена область чересполосицы с ЗУ 69:10:0205401:122 в обращении 05a2be31-4017-426f-9d83-72c746b8a279 по сведениям из Карты-плана территории. Буферная зона чересполосицы: 5 м. Обнаружена область чересполосицы с ЗУ 69:10:0205401:121 в обращении 05a2be31-4017-426f-9d83-72c746b8a279 по сведениям из Карты-плана территории. Буферная зона чересполосицы: 5 м. Обнаружена область чересполосицы с ЗУ 69:10:0000000:648 в обращении a5b91ae6-5f80-4d91-adac-4eba0688aeb3 по сведениям из Межевого плана. Буферная зона чересполосицы: 5 м. Обнаружена область чересполосицы с ЗУ 69:10:0000000:648 в обращении e614c893-28f9-423b-828a-d0709326860f по сведениям из Межевого плана. Буферная зона чересполосицы: 5 м. Обнаружена область чересполосицы с ЗУ 69:10:0000000:648 в обращении a801600e-2166-45cd-93d1-e8e84669fcb6d по сведениям из Межевого плана. Буферная зона чересполосицы: 5 м. Обнаружена область чересполосицы с ЗУ 69:10:0000000:648 в обращении 37f60678-4785-4ae1-9427-8958467b0b40 по сведениям из Межевого плана. Буферная зона чересполосицы: 5 м. Обнаружена область чересполосицы с ЗУ 69:10:0000000:648 в обращении 00de3fcf-ab61-4956-b2dd-5d2dd52c8c16 по сведениям из Межевого плана. Буферная зона чересполосицы: 5 м. Обнаружена область чересполосицы с ЗУ 69:10:0000000:648 в обращении 0f6b82e4-b5a2-4d39-9835-422f5c0682be по сведениям из Межевого плана. Буферная зона чересполосицы: 5 м. Обнаружена область чересполосицы с ЗУ 69:10:0000000:648 в обращении 6fe5bed2-78f4-4b31-bb79-e932d0c0a413 по сведениям из Межевого плана. Буферная зона чересполосицы: 5 м. Обнаружена область чересполосицы с ЗУ 69:10:0000000:648 в обращении 01de9143-a57d-441c-

сведениям из Межевого плана. Буферная зона чересполосицы: 5 м. Обнаружена область чересполосицы с ЗУ 69:10:0000000:648 в обращении с8d403f1-192b-462a-9ace-0aeb435eab0a по сведениям из Межевого плана. Буферная зона чересполосицы: 5 м. Обнаружена область чересполосицы с ЗУ 69:10:0205401:121 в обращении 05a2be31-4017-426f-9d83-72c746b8a279 по сведениям из Карты-плана территории. Буферная зона чересполосицы: 5 м.

Проверка корректности определения координат характерных точек	успешно
Пересечение ЗУ с границами лесничеств, лесопарков	успешно
Полное вхождение части ЗУ в изменяемый ЗУ	успешно

План объекта



Легенда

-  Кадастровый квартал
-  Земельные участки
-  Проверяемый участок



Проверяемая часть участка



Результаты взаимодействия

Объект №16

Общая площадь объекта (кв. м): заявленная - 508.78, расчётная - 508.78

Проверка топологической корректности объекта

Проверка топологической корректности успешно

Пространственный анализ объекта

Пересечение границ земельных участков успешно

Равенство координат смежных ЗУ успешно

Попадание в кадастровый квартал успешно

Полное вхождение в кадастровый квартал предупреждение

*ЗУ не полностью входит в границу КК 69:10:0205401. ЗУ пересекает КК: 69:10:0000020.
Точность проведения проверки: 0.20.*

Пересечение ЗУ с границами муниципального образования успешно

Пересечение земельного участка с границами населенного пункта успешно

Полное вхождение ЗУ в единственную территориальную зону успешно

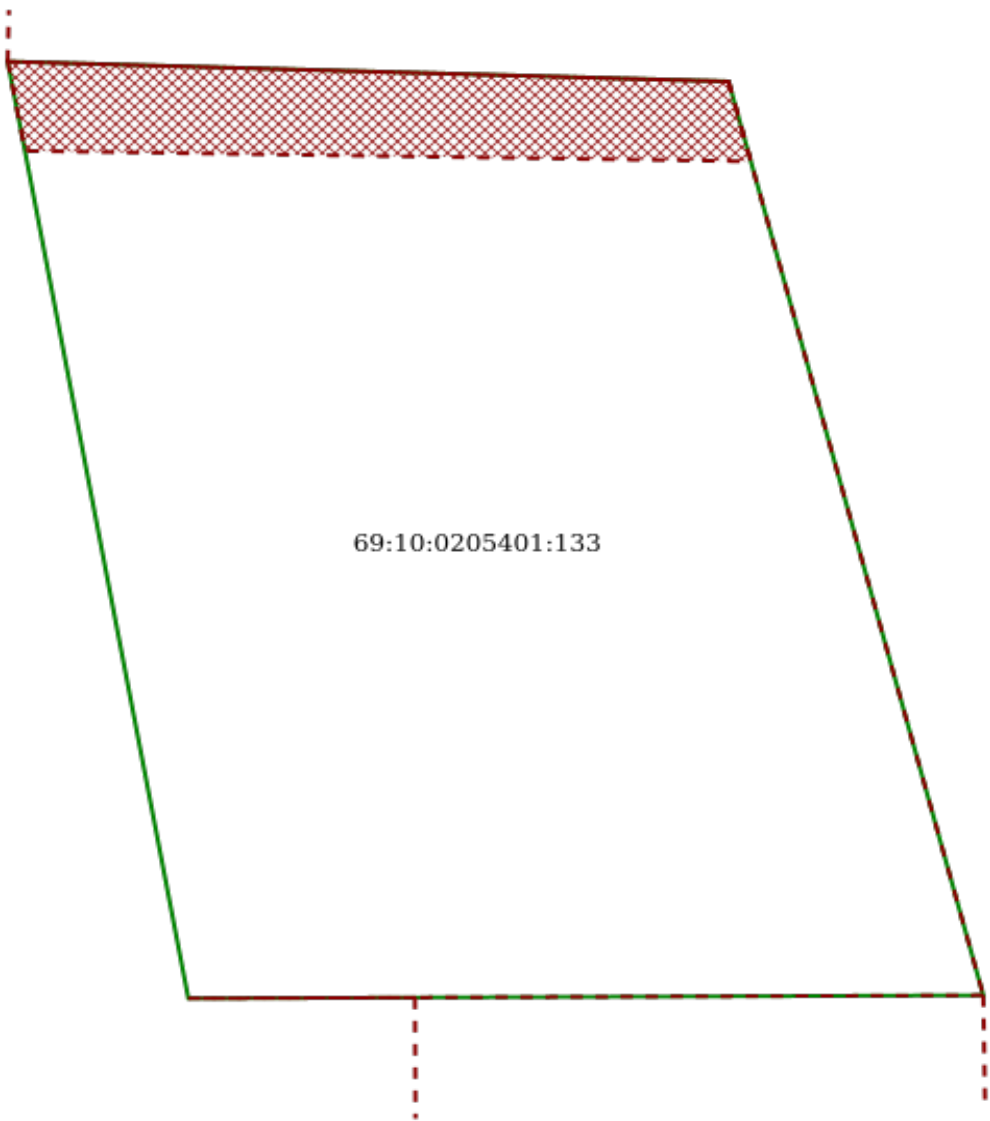
Смежные границы предупреждение

Обнаружена область чересполосицы с ЗУ 69:10:0000000:648(19). Буферная зона чересполосицы: 5 м. Обнаружена область чересполосицы с ЗУ 69:10:0000000:648 в обращении d2047d4b-5cfc-4242-bd5c-013231a47bc1 по сведениям из Межевого плана. Буферная зона чересполосицы: 5 м. Обнаружена область чересполосицы с ЗУ 69:10:0000000:648 в обращении 461fb962-2a68-4c3b-81b5-995ed18fc299 по сведениям из Межевого плана. Буферная зона чересполосицы: 5 м. Обнаружена область чересполосицы с ЗУ 69:10:0205401:122 в обращении 05a2be31-4017-426f-9d83-72c746b8a279 по сведениям из Карты-плана территории. Буферная зона чересполосицы: 5 м. Обнаружена область чересполосицы с ЗУ 69:10:0205401:122 в обращении b0e5ac5e-10eb-482c-8ba5-daa30bab1d11 по сведениям из Карты-плана территории. Буферная зона чересполосицы: 5 м. Обнаружена область чересполосицы с ЗУ 69:10:0205401:123 в обращении 05a2be31-4017-426f-9d83-72c746b8a279 по сведениям из Карты-плана территории. Буферная зона чересполосицы: 5 м. Обнаружена область чересполосицы с ЗУ 69:10:0205401:123 в обращении 05a2be31-4017-426f-9d83-72c746b8a279 по сведениям из Карты-плана территории. Буферная зона чересполосицы: 5 м. Обнаружена область чересполосицы с ЗУ 69:10:0205401:122 в обращении 05a2be31-4017-426f-9d83-72c746b8a279 по сведениям из Карты-плана территории. Буферная зона чересполосицы: 5 м. Обнаружена область чересполосицы с ЗУ 69:10:0205401:123 в обращении b0e5ac5e-10eb-482c-8ba5-daa30bab1d11 по сведениям из Карты-плана территории. Буферная зона чересполосицы: 5 м. Обнаружена область чересполосицы с ЗУ 69:10:0000000:648 в обращении eb569866-1f02-450b-9cee-d1ddad46ad1d по сведениям из Межевого плана. Буферная зона чересполосицы: 5 м. Обнаружена область чересполосицы с ЗУ 69:10:0000000:648 в обращении 6fe5bed2-78f4-4b31-bb79-e932d0c0a413 по сведениям из Межевого плана. Буферная зона чересполосицы: 5 м. Обнаружена область чересполосицы с ЗУ 69:10:0000000:648 в обращении 01de9143-a57d-441c-bc7a-24ffc2e3e069 по сведениям из Межевого плана. Буферная зона чересполосицы: 5 м. Обнаружена область чересполосицы с ЗУ 69:10:0000000:648 в обращении c8d403f1-192b-462a-9ace-0aeb435eab0a по сведениям из Межевого плана. Буферная зона чересполосицы: 5 м. Обнаружена область чересполосицы с ЗУ 69:10:0000000:648 в обращении a5b91ae6-5f80-4d91-adac-4eba0688aeb3 по сведениям из Межевого плана. Буферная зона чересполосицы: 5 м. Обнаружена область чересполосицы с ЗУ 69:10:0000000:648 в обращении e614c893-28f9-423b-



828a-d0709326860f по сведениям из Межевого плана. Буферная зона чересполосицы: 5 м.
Обнаружена область чересполосицы с ЗУ 69:10:0000000:648 в обращении a801600e-2166-45cd-93d1-e8e84669fcb6d по сведениям из Межевого плана. Буферная зона чересполосицы: 5 м.
Обнаружена область чересполосицы с ЗУ 69:10:0000000:648 в обращении 37f60678-4785-4ae1-9427-8958467b0b40 по сведениям из Межевого плана. Буферная зона чересполосицы: 5 м.
Обнаружена область чересполосицы с ЗУ 69:10:0000000:648 в обращении 00de3fcf-ab61-4956-b2dd-5d2dd52c8c16 по сведениям из Межевого плана. Буферная зона чересполосицы: 5 м.
Обнаружена область чересполосицы с ЗУ 69:10:0000000:648 в обращении 0f6b82e4-b5a2-4d39-9835-422f5c0682be по сведениям из Межевого плана. Буферная зона чересполосицы: 5 м.


Проверка корректности определения координат характерных точек	успешно
Пересечение ЗУ с границами лесничеств, лесопарков	успешно
Полное вхождение части ЗУ в изменяемый ЗУ	успешно

План объекта



Легенда

-  Кадастровый квартал
-  Земельные участки



Проверяемый участок



Проверяемая часть участка



Результаты взаимодействия

Объект №17

Общая площадь объекта (кв. м): заявленная - 543.04, расчётная - 543.04

Проверка топологической корректности объекта

Проверка топологической корректности успешно

Пространственный анализ объекта

Пересечение границ земельных участков успешно

Равенство координат смежных ЗУ успешно

Попадание в кадастровый квартал успешно

Полное вхождение в кадастровый квартал предупреждение

*ЗУ не полностью входит в границу КК 69:10:0205401. ЗУ пересекает КК: 69:10:0000020.
Точность проведения проверки: 0.20.*

Пересечение ЗУ с границами муниципального образования успешно

Пересечение земельного участка с границами населенного пункта успешно

Полное вхождение ЗУ в единственную территориальную зону успешно

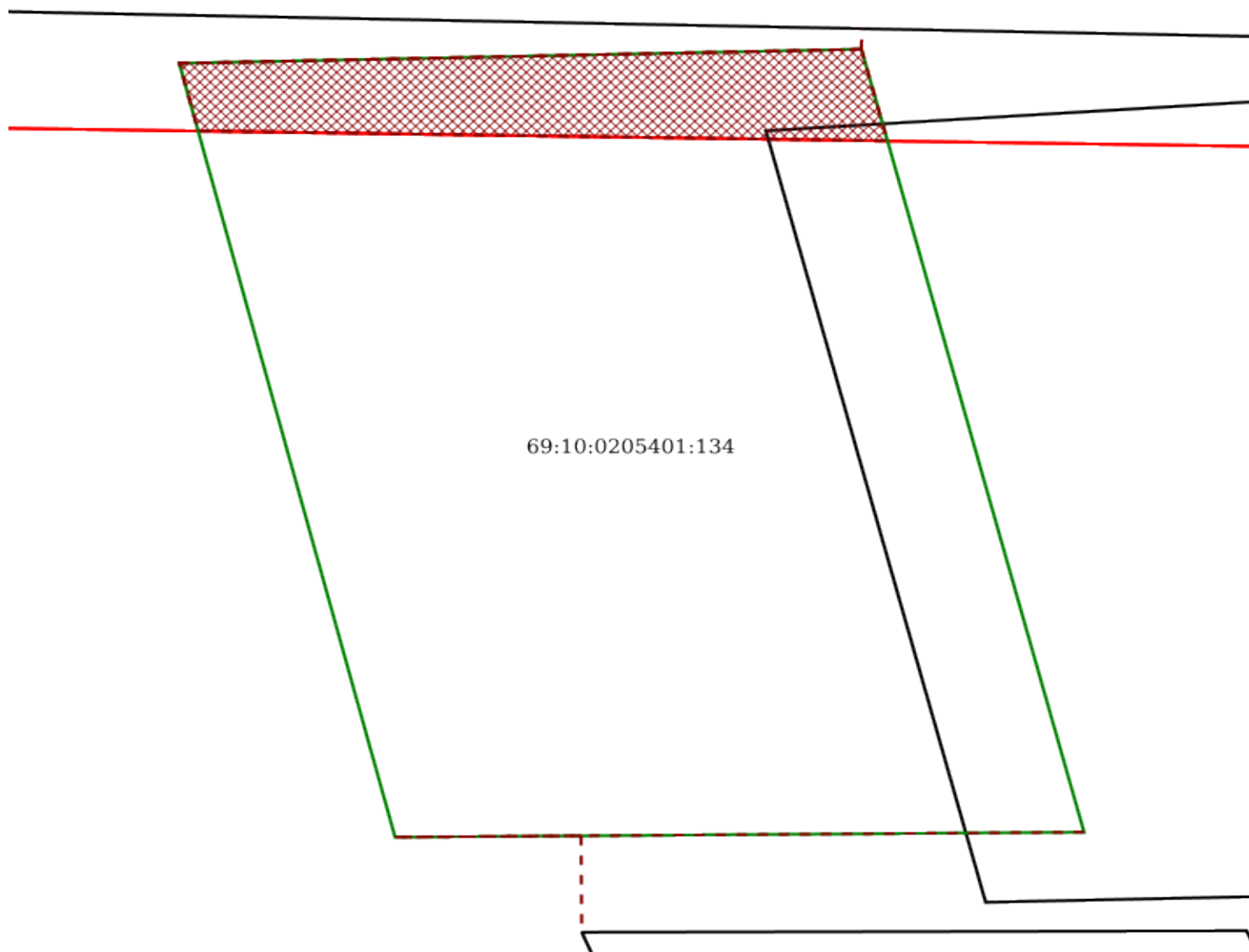
Смежные границы предупреждение

Обнаружена область чересполосицы с ЗУ 69:10:0000000:648(19). Буферная зона чересполосицы: 5 м. Обнаружена область чересполосицы с ЗУ 69:10:0000000:648 в обращении d2047d4b-5cfc-4242-bd5c-013231a47bc1 по сведениям из Межевого плана. Буферная зона чересполосицы: 5 м. Обнаружена область чересполосицы с ЗУ 69:10:0000000:648 в обращении 461fb962-2a68-4c3b-81b5-995ed18fc299 по сведениям из Межевого плана. Буферная зона чересполосицы: 5 м. Обнаружена область чересполосицы с ЗУ 69:10:0205401:124 в обращении 05a2be31-4017-426f-9d83-72c746b8a279 по сведениям из Карты-плана территории. Буферная зона чересполосицы: 5 м. Обнаружена область чересполосицы с ЗУ 69:10:0205401:124 в обращении 05a2be31-4017-426f-9d83-72c746b8a279 по сведениям из Карты-плана территории. Буферная зона чересполосицы: 5 м. Обнаружена область чересполосицы с ЗУ 69:10:0205401:123 в обращении 05a2be31-4017-426f-9d83-72c746b8a279 по сведениям из Карты-плана территории. Буферная зона чересполосицы: 5 м. Обнаружена область чересполосицы с ЗУ 69:10:0205401:123 в обращении 05a2be31-4017-426f-9d83-72c746b8a279 по сведениям из Карты-плана территории. Буферная зона чересполосицы: 5 м. Обнаружена область чересполосицы с ЗУ 69:10:0205401:123 в обращении b0e5ac5e-10eb-482c-8ba5-daa30bab1d11 по сведениям из Карты-плана территории. Буферная зона чересполосицы: 5 м. Обнаружена область чересполосицы с ЗУ 69:10:0205401:124 в обращении b0e5ac5e-10eb-482c-8ba5-daa30bab1d11 по сведениям из Карты-плана территории. Буферная зона чересполосицы: 5 м. Обнаружена область чересполосицы с ЗУ 69:10:0000000:648 в обращении eb569866-1f02-450b-9cee-d1ddad46ad1d по сведениям из Межевого плана. Буферная зона чересполосицы: 5 м. Обнаружена область чересполосицы с ЗУ 69:10:0000000:648 в обращении 6fe5bed2-78f4-4b31-bb79-e932d0c0a413 по сведениям из Межевого плана. Буферная зона чересполосицы: 5 м. Обнаружена область чересполосицы с ЗУ 69:10:0000000:648 в обращении 01de9143-a57d-441c-bc7a-24ffc2e3e069 по сведениям из Межевого плана. Буферная зона чересполосицы: 5 м. Обнаружена область чересполосицы с ЗУ 69:10:0000000:648 в обращении c8d403f1-192b-462a-9ase-0aeb435eab0a по сведениям из Межевого плана. Буферная зона чересполосицы: 5 м.

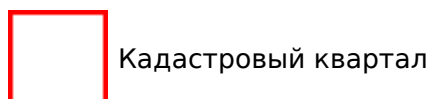
Обнаружена область чересполосицы с ЗУ 69:10:0000000:648 в обращении a5b91ae6-5f80-4d91-adac-4eba0688aeb3 по сведениям из Межевого плана. Буферная зона чересполосицы: 5 м.
Обнаружена область чересполосицы с ЗУ 69:10:0000000:648 в обращении e614c893-28f9-423b-828a-d0709326860f по сведениям из Межевого плана. Буферная зона чересполосицы: 5 м.
Обнаружена область чересполосицы с ЗУ 69:10:0000000:648 в обращении a801600e-2166-45cd-93d1-e8e84669fc6d по сведениям из Межевого плана. Буферная зона чересполосицы: 5 м.
Обнаружена область чересполосицы с ЗУ 69:10:0000000:648 в обращении 37f60678-4785-4ae1-9427-8958467b0b40 по сведениям из Межевого плана. Буферная зона чересполосицы: 5 м.
Обнаружена область чересполосицы с ЗУ 69:10:0000000:648 в обращении 00de3fcf-ab61-4956-b2dd-5d2dd52c8c16 по сведениям из Межевого плана. Буферная зона чересполосицы: 5 м.
Обнаружена область чересполосицы с ЗУ 69:10:0000000:648 в обращении 0f6b82e4-b5a2-4d39-9835-422f5c0682be по сведениям из Межевого плана. Буферная зона чересполосицы: 5 м.

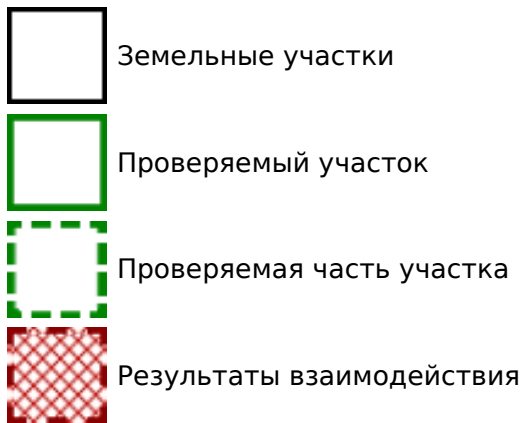
Проверка корректности определения координат характерных точек	успешно
Пересечение ЗУ с границами лесничеств, лесопарков	успешно
Полное вхождение части ЗУ в изменяемый ЗУ	успешно

План объекта



Легенда





Объект №18

Общая площадь объекта (кв. м): заявленная - 508.76, расчётная - 508.76

Проверка топологической корректности объекта

Проверка топологической корректности успешно

Пространственный анализ объекта

Пересечение границ земельных участков с ошибками

Обнаружено пересечение с ЗУ 69:10:0000000:648(19). Площадь пересечения 51.94 кв.м.
Точность проведения проверки: 0.03.

Равенство координат смежных ЗУ успешно

Попадание в кадастровый квартал успешно

Полное вхождение в кадастровый квартал предупреждение

ЗУ не полностью входит в границу КК 69:10:0205401. ЗУ пересекает КК: 69:10:0000020.
Точность проведения проверки: 0.20.

Пересечение ЗУ с границами муниципального образования успешно

Пересечение земельного участка с границами населенного пункта успешно

Полное вхождение ЗУ в единственную территориальную зону успешно

Смежные границы предупреждение

Обнаружена область чересполосицы с ЗУ 69:10:0205401:126. Буферная зона чересполосицы: 5 м. Обнаружена область чересполосицы с ЗУ 69:10:0205401:127 в обращении 05a2be31-4017-426f-9d83-72c746b8a279 по сведениям из Карты-плана территории. Буферная зона чересполосицы: 5 м. Обнаружена область чересполосицы с ЗУ 69:10:0205401:127 в обращении 05a2be31-4017-426f-9d83-72c746b8a279 по сведениям из Карты-плана территории. Буферная зона чересполосицы: 5 м. Обнаружена область чересполосицы с ЗУ 69:10:0205401:127 в обращении b0e5ac5e-10eb-482c-8ba5-daa30bab1d11 по сведениям из Карты-плана территории. Буферная зона чересполосицы: 5 м.

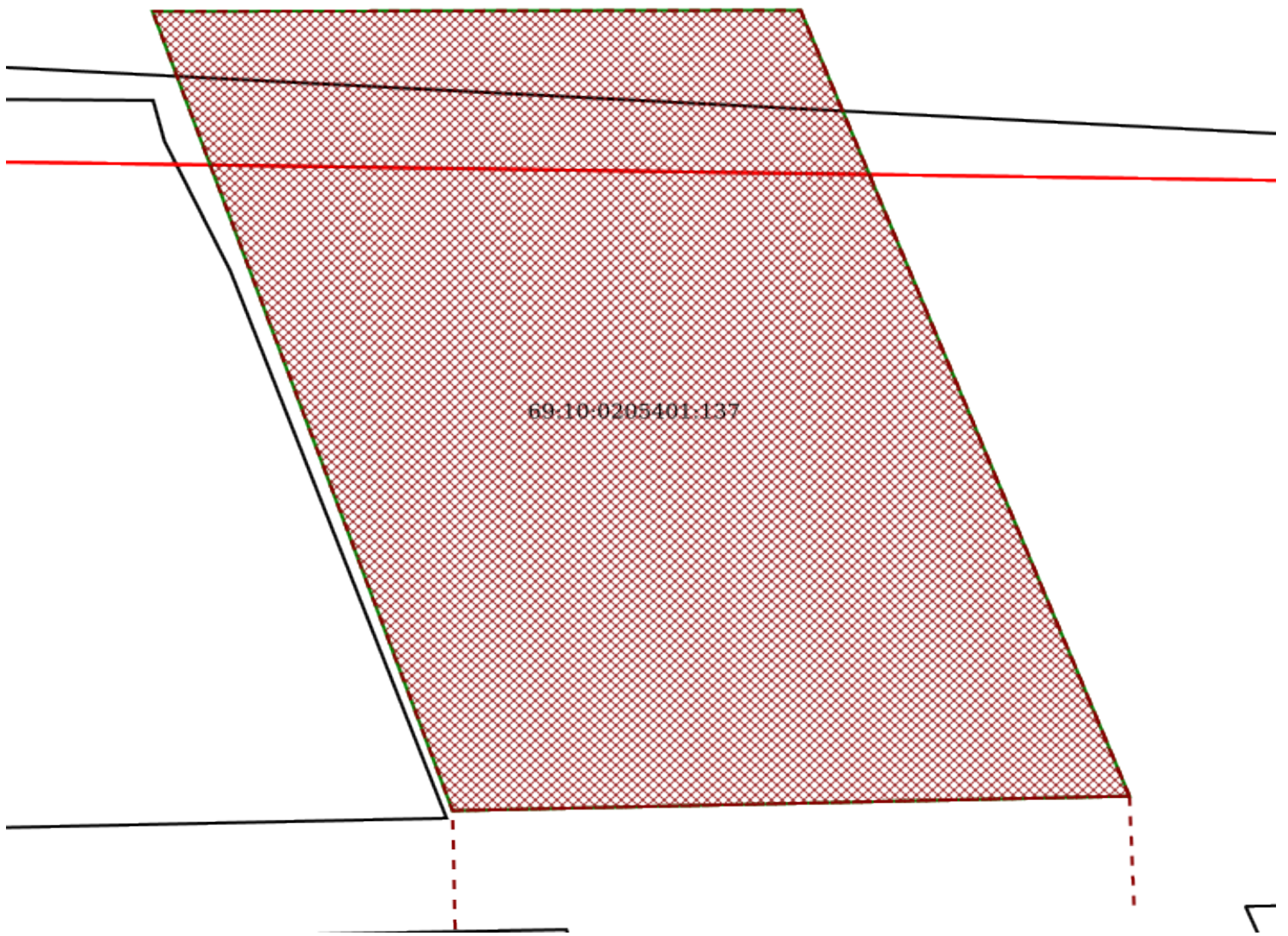
Проверка корректности определения координат характерных точек успешно

Пересечение ЗУ с границами лесничеств, лесопарков с ошибками


ЗУ не полностью входит в границы (обнаружено пересечение) лесничества, лесопарка с номером 69:00-15.3 - 456.81 кв.м. Точность проведения проверки: 0.03 м.

Полное вхождение части ЗУ в изменяемый ЗУ успешно


План объекта




Легенда



Кадастровый квартал



Земельные участки



Проверяемый участок



Проверяемая часть участка



Результаты взаимодействия

Объект №19

Общая площадь объекта (кв. м): заявленная - 562.71, расчётная - 562.71

Проверка топологической корректности объекта

Проверка топологической корректности успешно

Пространственный анализ объекта

Пересечение границ земельных участков с ошибками

Обнаружено пересечение с ЗУ 69:10:0000000:648(19). Площадь пересечения 110.44 кв.м.
Точность проведения проверки: 0.03.

Равенство координат смежных ЗУ успешно

Попадание в кадастровый квартал успешно

Полное вхождение в кадастровый квартал предупреждение

ЗУ не полностью входит в границу КК 69:10:0205401. ЗУ пересекает КК: 69:10:0000020.
Точность проведения проверки: 0.20.

Пересечение ЗУ с границами муниципального образования успешно

Пересечение земельного участка с границами населенного пункта успешно

Полное вхождение ЗУ в единственную территориальную зону успешно

Смежные границы предупреждение

Обнаружена область чересполосицы с ЗУ 69:10:0205401:128 в обращении 05a2be31-4017-426f-9d83-72c746b8a279 по сведениям из карты-плана территории. Буферная зона чересполосицы: 5 м. Обнаружена область чересполосицы с ЗУ 69:10:0205401:128 в обращении 05a2be31-4017-426f-9d83-72c746b8a279 по сведениям из карты-плана территории. Буферная зона чересполосицы: 5 м. Обнаружена область чересполосицы с ЗУ 69:10:0205401:127 в обращении 05a2be31-4017-426f-9d83-72c746b8a279 по сведениям из карты-плана территории. Буферная зона чересполосицы: 5 м. Обнаружена область чересполосицы с ЗУ 69:10:0205401:128 в обращении b0e5ac5e-10eb-482c-8ba5-daa30bab1d11 по сведениям из карты-плана территории. Буферная зона чересполосицы: 5 м. Обнаружена область чересполосицы с ЗУ 69:10:0205401:127 в обращении 05a2be31-4017-426f-9d83-72c746b8a279 по сведениям из карты-плана территории. Буферная зона чересполосицы: 5 м. Обнаружена область чересполосицы с ЗУ 69:10:0205401:127 в обращении b0e5ac5e-10eb-482c-8ba5-daa30bab1d11 по сведениям из карты-плана территории. Буферная зона чересполосицы: 5 м.

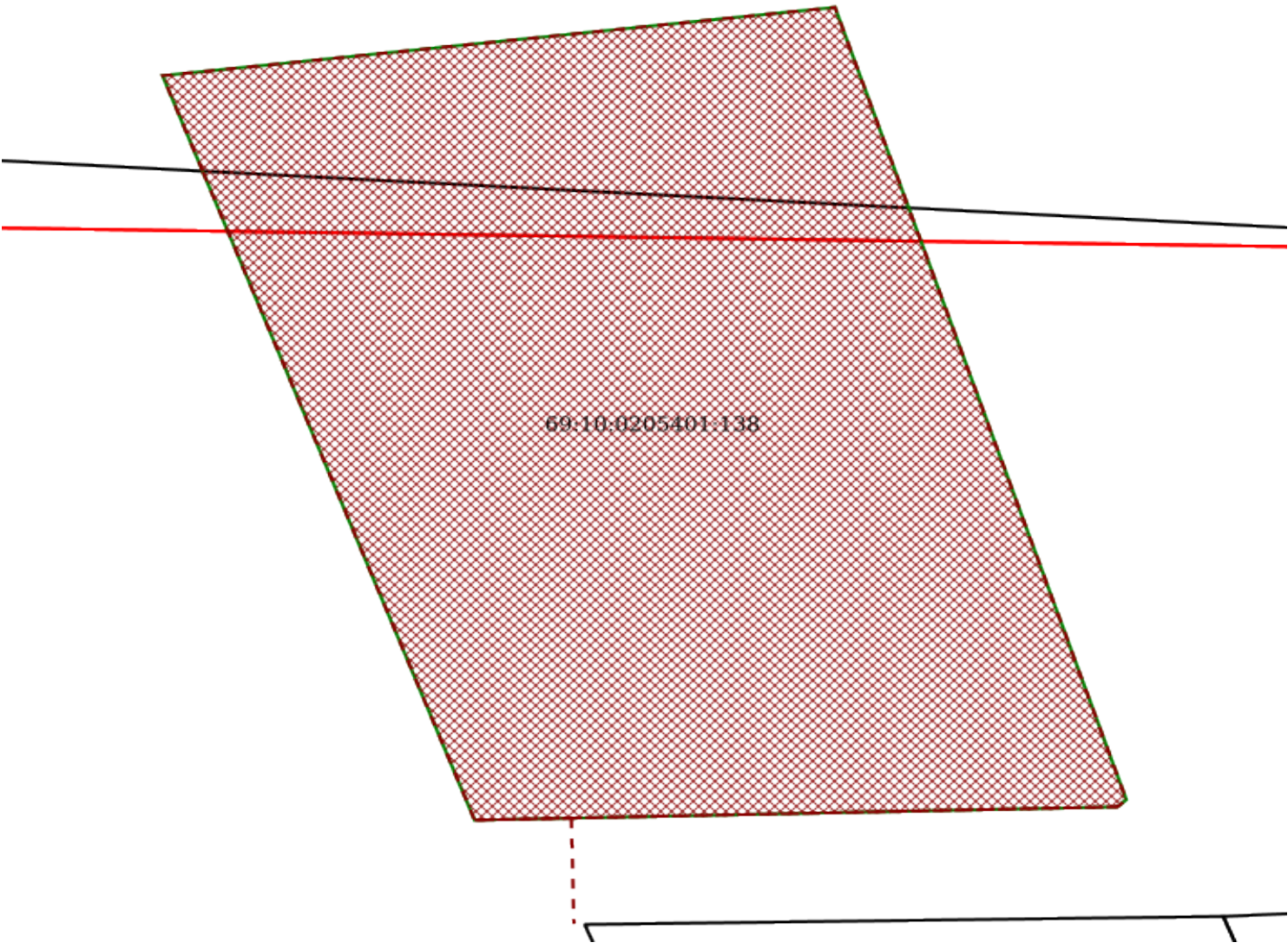
Проверка корректности определения координат характерных точек успешно

Пересечение ЗУ с границами лесничеств, лесопарков с ошибками





ЗУ не полностью входит в границы (обнаружено пересечение) лесничества, лесопарка с номером 69:00-15.3 - 452.27 кв.м. Точность проведения проверки: 0.03 м.

Полное вхождение части ЗУ в изменяемый ЗУ успешно

План объекта



Легенда

- Кадастровый квартал
- Земельные участки
- Проверяемый участок
- Проверяемая часть участка
- Результаты взаимодействия

Объект №20

Общая площадь объекта (кв. м): заявленная - 607.40, расчётная - 607.40

Проверка топологической корректности объекта

Проверка топологической корректности успешно

Пространственный анализ объекта

Пересечение границ земельных участков с ошибками

Обнаружено пересечение с ЗУ 69:10:0000000:648(19). Площадь пересечения 174.62 кв.м.
Точность проведения проверки: 0.03.

Равенство координат смежных ЗУ успешно

Попадание в кадастровый квартал успешно

Полное вхождение в кадастровый квартал предупреждение

ЗУ не полностью входит в границу КК 69:10:0205401. ЗУ пересекает КК: 69:10:0000020.
Точность проведения проверки: 0.20.

Пересечение ЗУ с границами муниципального образования успешно

Пересечение земельного участка с границами населенного пункта успешно

Полное вхождение ЗУ в единственную территориальную зону успешно

Смежные границы предупреждение

Обнаружена область чересполосицы с ЗУ 69:10:0205401:129 в обращении b0e5ac5e-10eb-482c-8ba5-daa30bab1d11 по сведениям из карты-плана территории. Буферная зона чересполосицы: 5 м. Обнаружена область чересполосицы с ЗУ 69:10:0205401:128 в обращении 05a2be31-4017-426f-9d83-72c746b8a279 по сведениям из карты-плана территории. Буферная зона чересполосицы: 5 м. Обнаружена область чересполосицы с ЗУ 69:10:0205401:129 в обращении 05a2be31-4017-426f-9d83-72c746b8a279 по сведениям из карты-плана территории. Буферная зона чересполосицы: 5 м. Обнаружена область чересполосицы с ЗУ 69:10:0205401:128 в обращении 05a2be31-4017-426f-9d83-72c746b8a279 по сведениям из карты-плана территории. Буферная зона чересполосицы: 5 м. Обнаружена область чересполосицы с ЗУ 69:10:0205401:129 в обращении b0e5ac5e-10eb-482c-8ba5-daa30bab1d11 по сведениям из карты-плана территории. Буферная зона чересполосицы: 5 м. Обнаружена область чересполосицы с ЗУ 69:10:0205401:129 в обращении 05a2be31-4017-426f-9d83-72c746b8a279 по сведениям из карты-плана территории. Буферная зона чересполосицы: 5 м.

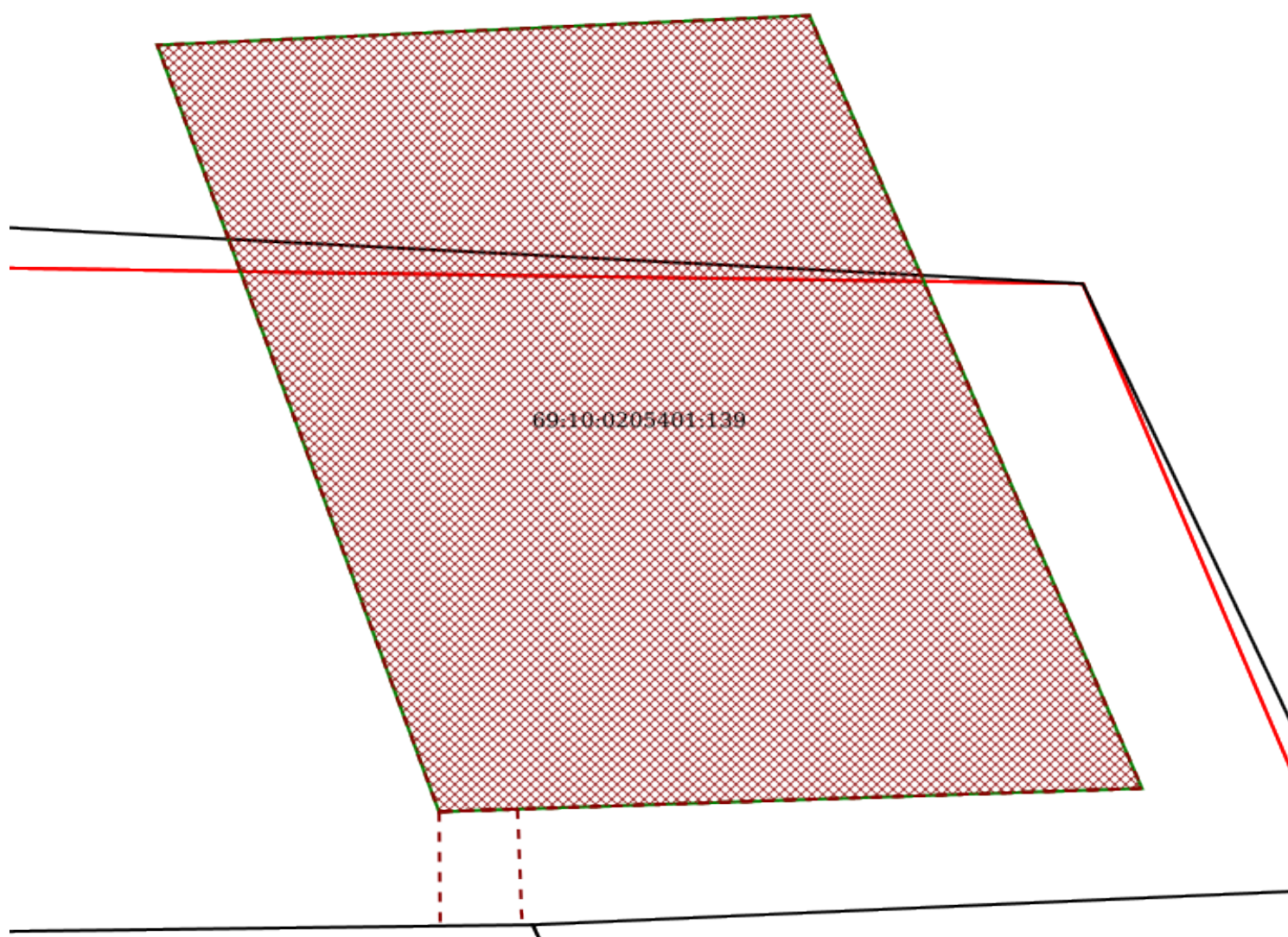
Проверка корректности определения координат характерных точек успешно

Пересечение ЗУ с границами лесничеств, лесопарков с ошибками

ЗУ не полностью входит в границы (обнаружено пересечение) лесничества, лесопарка с номером 69:00-15.3 - 432.78 кв.м. Точность проведения проверки: 0.03 м.

Полное вхождение части ЗУ в изменяемый ЗУ успешно


План объекта




Легенда



Кадастровый квартал



Земельные участки



Проверяемый участок



Проверяемая часть участка



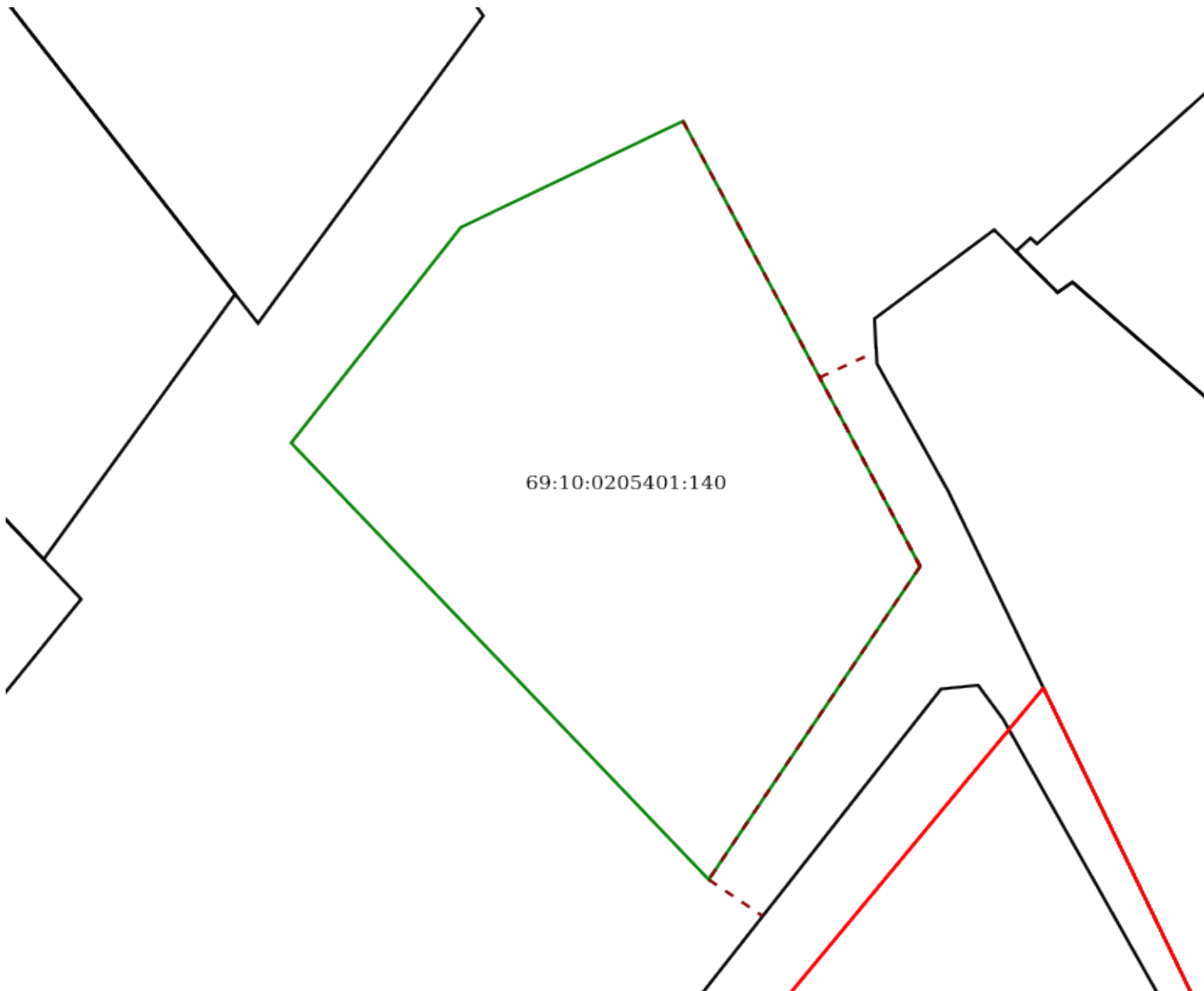
Результаты взаимодействия

Объект №21


Общая площадь объекта (кв. м): заявленная - 892.30, расчётная - 892.30

Проверка топологической корректности объекта	
Проверка топологической корректности	успешно
Пространственный анализ объекта	
Пересечение границ земельных участков	успешно
Равенство координат смежных ЗУ	успешно
Попадание в кадастровый квартал	успешно
Полное вхождение в кадастровый квартал	успешно
Пересечение ЗУ с границами муниципального образования	успешно
Пересечение земельного участка с границами населенного пункта	успешно
Полное вхождение ЗУ в единственную территориальную зону	успешно
Смежные границы	предупреждение
<div>Обнаружена область чересполосицы с ЗУ 69:10:0205701:36. Буферная зона чересполосицы: 5 м. Обнаружена область чересполосицы с ЗУ 69:10:0205401:65 в обращении 05a2be31-4017-426f-9d83-72c746b8a279 по сведениям из Карты-плана территории. Буферная зона чересполосицы: 5 м. Обнаружена область чересполосицы с ЗУ 69:10:0205401:65 в обращении b0e5ac5e-10eb-482c-8ba5-daa30bab1d11 по сведениям из Карты-плана территории. Буферная зона чересполосицы: 5 м. Обнаружена область чересполосицы с ЗУ 69:10:0205401:65 в обращении 05a2be31-4017-426f-9d83-72c746b8a279 по сведениям из Карты-плана территории. Буферная зона чересполосицы: 5 м. Обнаружена область чересполосицы с ЗУ 69:10:0205701:36 в обращении d2f8b195-2f55-422a-95a3-bb8680c55333 по сведениям из Межевого плана. Буферная зона чересполосицы: 5 м.</div>	
Проверка корректности определения координат характерных точек	успешно
Пересечение ЗУ с границами лесничеств, лесопарков	успешно
Полное вхождение части ЗУ в изменяемый ЗУ	успешно


План объекта




Легенда



Кадастровый квартал



Земельные участки



Проверяемый участок



Проверяемая часть участка



Результаты взаимодействия

Объект №22

Общая площадь объекта (кв. м): заявленная - 714.35, расчётная - 714.35

Проверка топологической корректности объекта	
Проверка топологической корректности	успешно
Пространственный анализ объекта	
Пересечение границ земельных участков	успешно
Равенство координат смежных ЗУ	успешно
Попадание в кадастровый квартал	успешно
Полное вхождение в кадастровый квартал	успешно
Пересечение ЗУ с границами муниципального образования	успешно
Пересечение земельного участка с границами населенного пункта	успешно
Полное вхождение ЗУ в единственную территориальную зону	успешно
Смежные границы	предупреждение
<i>Обнаружена область чересполосицы с ЗУ 69:10:0205701:36. Буферная зона чересполосицы: 5 м. Обнаружена область чересполосицы с ЗУ 69:10:0205701:36 в обращении d2f8b195-2f55-422a-95a3-bb8680c55333 по сведениям из Межевого плана. Буферная зона чересполосицы: 5 м.</i>	
Проверка корректности определения координат характерных точек	успешно
Пересечение ЗУ с границами лесничеств, лесопарков	успешно
Полное вхождение части ЗУ в изменяемый ЗУ	успешно

Объект №23

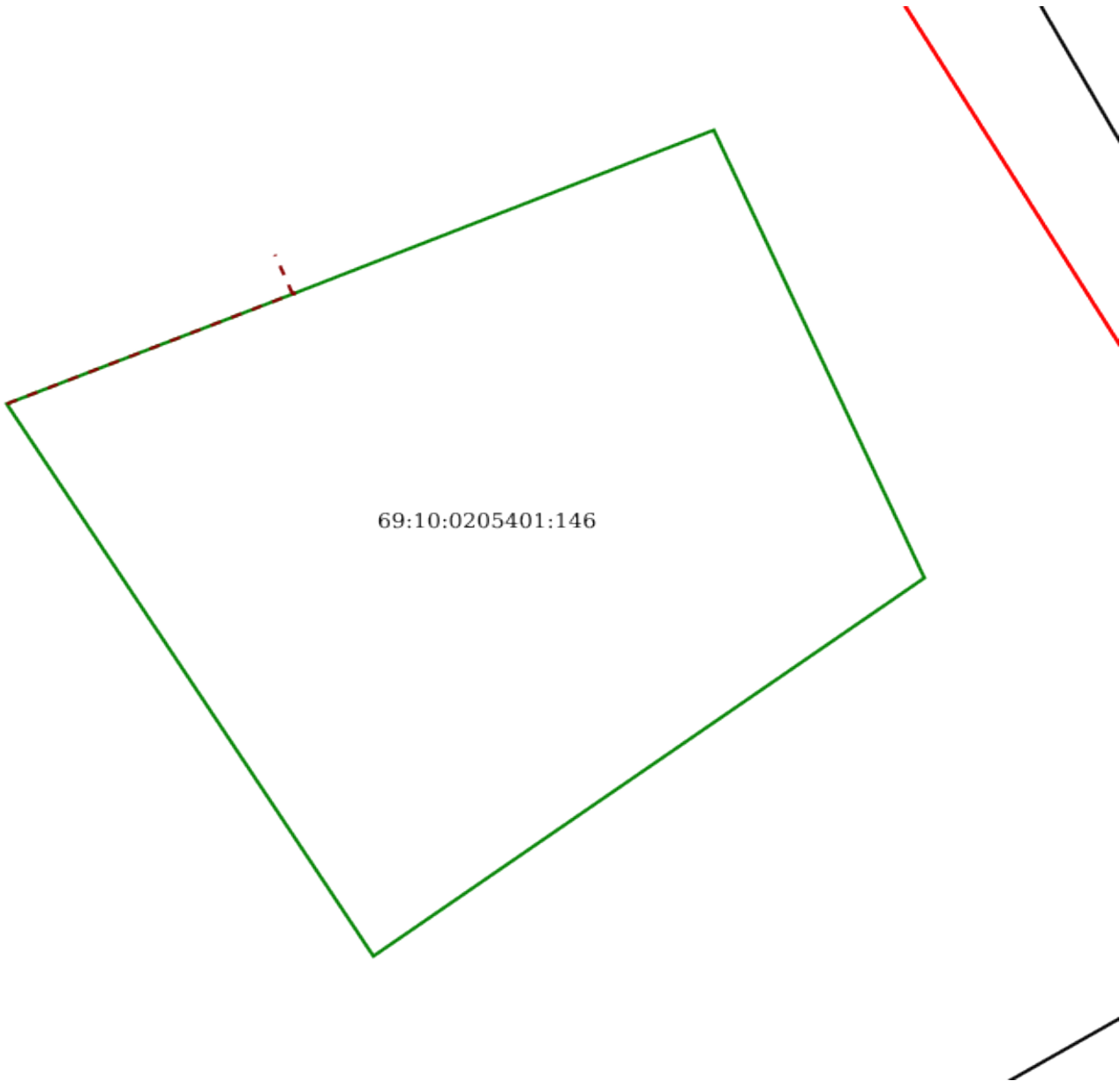
Общая площадь объекта (кв. м): заявленная - 623.77, расчётная - 623.77

Проверка топологической корректности объекта	
Проверка топологической корректности	успешно
Пространственный анализ объекта	
Пересечение границ земельных участков	успешно
Равенство координат смежных ЗУ	успешно
Попадание в кадастровый квартал	успешно
Полное вхождение в кадастровый квартал	успешно
Пересечение ЗУ с границами муниципального образования	успешно
Пересечение земельного участка с границами населенного пункта	успешно
Полное вхождение ЗУ в единственную территориальную зону	успешно
Смежные границы	предупреждение
<i>Обнаружена область чересполосицы с ЗУ 69:10:0205401:219 в обращении 05a2be31-4017-426f-9d83-72c746b8a279 по сведениям из Карты-плана территории. Буферная зона чересполосицы: 5 м. Обнаружена область чересполосицы с ЗУ 69:10:0205401:219 в обращении b0e5ac5e-10eb-482c-8ba5-daa30bab1d11 по сведениям из Карты-плана территории. Буферная зона</i>	

чересполосицы: 5 м. Обнаружена область чересполосицы с ЗУ 69:10:0205401:219 в обращении 05a2be31-4017-426f-9d83-72c746b8a279 по сведениям из Карты-плана территории. Буферная зона чересполосицы: 5 м.

Проверка корректности определения координат характерных точек	успешно
Пересечение ЗУ с границами лесничеств, лесопарков	успешно
Полное вхождение части ЗУ в изменяемый ЗУ	успешно

План объекта



Легенда

-  Кадастровый квартал
-  Земельные участки
-  Проверяемый участок



Проверяемая часть участка



Результаты взаимодействия

Объект №24

Общая площадь объекта (кв. м): заявленная - 592.52, расчётная - 592.52

Проверка топологической корректности объекта

Проверка топологической корректности успешно

Пространственный анализ объекта

Пересечение границ земельных участков успешно

Равенство координат смежных ЗУ успешно

Попадание в кадастровый квартал успешно

Полное вхождение в кадастровый квартал успешно

Пересечение ЗУ с границами муниципального образования успешно

Пересечение земельного участка с границами населенного пункта успешно

Полное вхождение ЗУ в единственную территориальную зону успешно

Смежные границы предупреждение

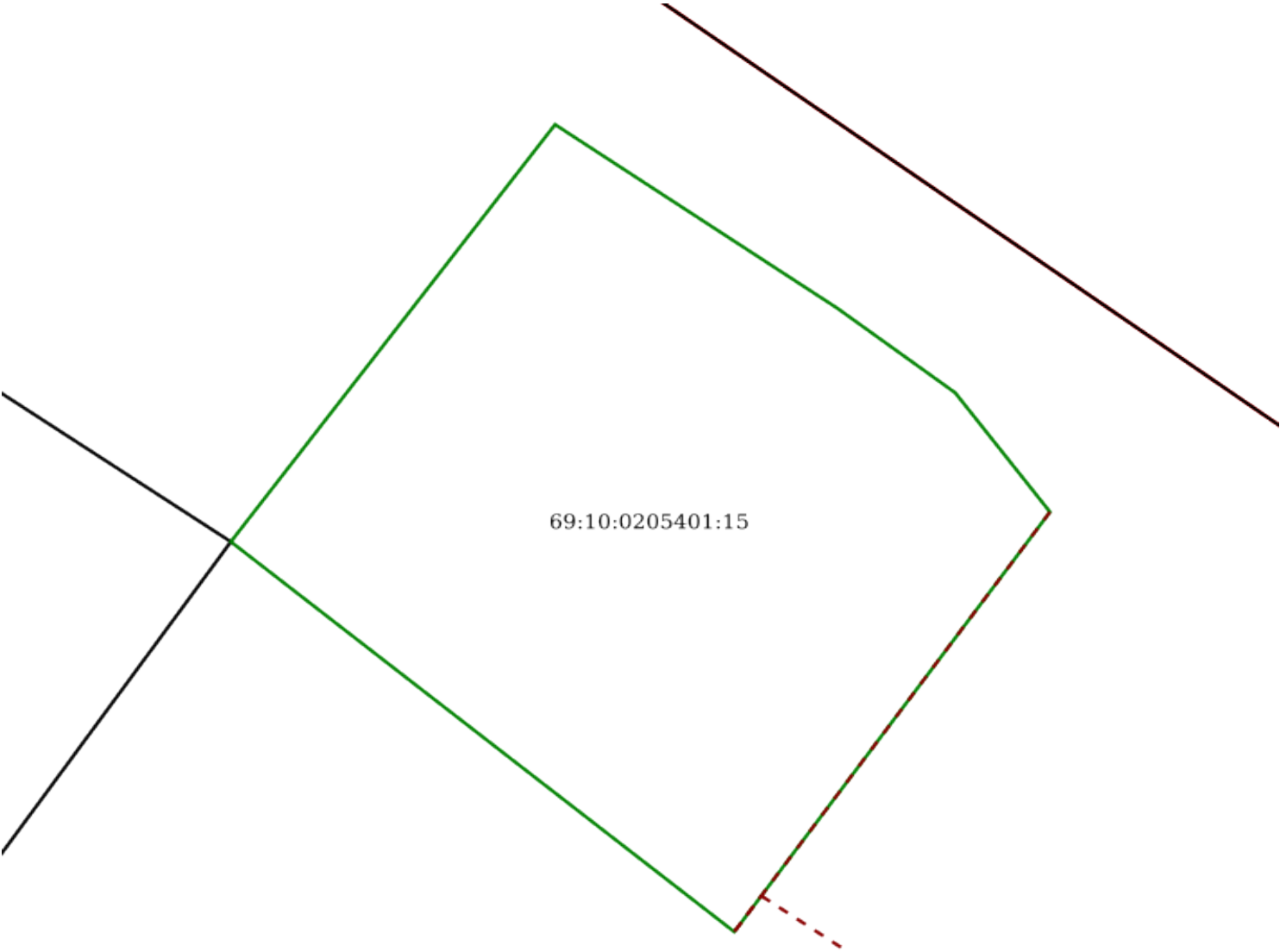
Обнаружена область чересполосицы с ЗУ 69:10:0205401:10 в обращении 05a2be31-4017-426f-9d83-72c746b8a279 по сведениям из Карты-плана территории. Буферная зона чересполосицы: 5 м. Обнаружена область чересполосицы с ЗУ 69:10:0205401:10 в обращении 05a2be31-4017-426f-9d83-72c746b8a279 по сведениям из Карты-плана территории. Буферная зона чересполосицы: 5 м. Обнаружена область чересполосицы с ЗУ 69:10:0205401:10 в обращении b0e5ac5e-10eb-482c-8ba5-daa30bab1d11 по сведениям из Карты-плана территории. Буферная зона чересполосицы: 5 м.

Проверка корректности определения координат характерных точек успешно






Пересечение ЗУ с границами лесничеств, лесопарков успешно

Полное вхождение части ЗУ в изменяемый ЗУ успешно

План объекта



Легенда

-  Кадастровый квартал
-  Земельные участки
-  Проверяемый участок
-  Проверяемая часть участка
-  Результаты взаимодействия

Объект №25

Общая площадь объекта (кв. м): заявленная - 602.91, расчётная - 602.91

Проверка топологической корректности объекта	
Проверка топологической корректности	успешно
Пространственный анализ объекта	
Пересечение границ земельных участков	успешно
Равенство координат смежных ЗУ	успешно
Попадание в кадастровый квартал	успешно
Полное вхождение в кадастровый квартал	успешно
Пересечение ЗУ с границами муниципального образования	успешно
Пересечение земельного участка с границами населенного пункта	успешно
Полное вхождение ЗУ в единственную территориальную зону	успешно
Смежные границы	успешно
Проверка корректности определения координат характерных точек	успешно
Пересечение ЗУ с границами лесничеств, лесопарков	успешно
Полное вхождение части ЗУ в изменяемый ЗУ	успешно

Объект №26

Общая площадь объекта (кв. м): заявленная - 490.87, расчётная - 490.87

Проверка топологической корректности объекта	
Проверка топологической корректности	успешно
Пространственный анализ объекта	
Пересечение границ земельных участков	успешно
Равенство координат смежных ЗУ	успешно
Попадание в кадастровый квартал	успешно
Полное вхождение в кадастровый квартал	успешно
Пересечение ЗУ с границами муниципального образования	успешно
Пересечение земельного участка с границами населенного пункта	успешно
Полное вхождение ЗУ в единственную территориальную зону	успешно
Смежные границы	предупреждение
Обнаружена область чересполосицы с ЗУ 69:10:0205401:10 в обращении 05a2be31-4017-426f-9d83-72c746b8a279 по сведениям из Карты-плана территории. Буферная зона чересполосицы: 5 м. Обнаружена область чересполосицы с ЗУ 69:10:0205401:10 в обращении 05a2be31-4017-426f-9d83-72c746b8a279 по сведениям из Карты-плана территории. Буферная зона чересполосицы: 5 м. Обнаружена область чересполосицы с ЗУ 69:10:0205401:10 в обращении b0e5ac5e-10eb-482c-8ba5-daa30bab1d11 по сведениям из Карты-плана территории. Буферная зона чересполосицы: 5 м. Обнаружена область чересполосицы с ЗУ 69:10:0205401:11 в	

обращении b0e5ac5e-10eb-482c-8ba5-daa30bab1d11 по сведениям из Карты-плана территории. Буферная зона чересполосицы: 5 м. Обнаружена область чересполосицы с ЗУ 69:10:0205401:11 в обращении 05a2be31-4017-426f-9d83-72c746b8a279 по сведениям из Карты-плана территории. Буферная зона чересполосицы: 5 м. Обнаружена область чересполосицы с ЗУ 69:10:0205401:11 в обращении 05a2be31-4017-426f-9d83-72c746b8a279 по сведениям из Карты-плана территории. Буферная зона чересполосицы: 5 м.

Проверка корректности определения координат характерных точек	успешно
Пересечение ЗУ с границами лесничеств, лесопарков	успешно
Полное вхождение части ЗУ в изменяемый ЗУ	успешно

Объект №27

Общая площадь объекта (кв. м): заявленная - 722.17, расчётная - 722.17

Проверка топологической корректности объекта

Проверка топологической корректности	успешно
--------------------------------------	---------

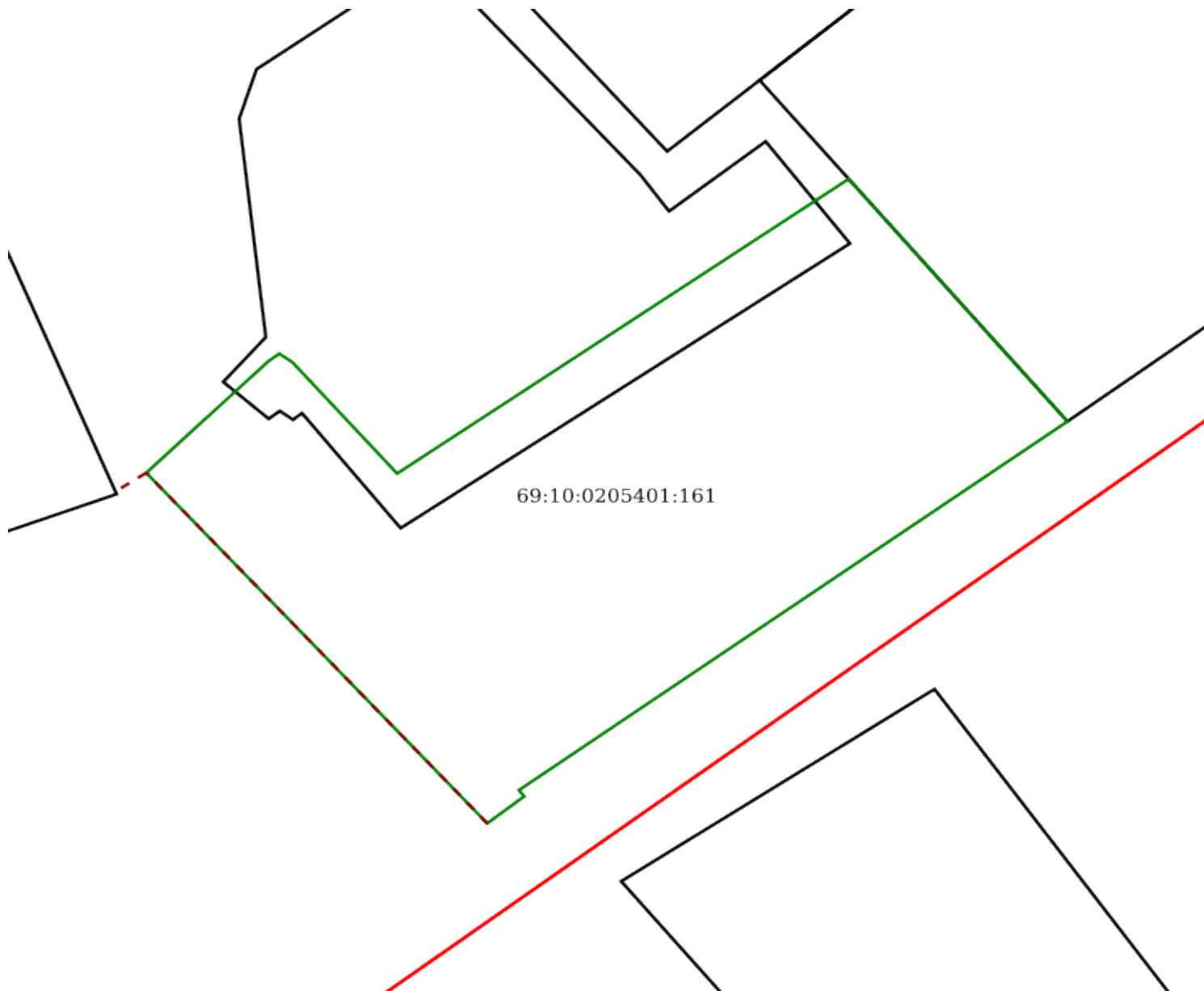
Пространственный анализ объекта

Пересечение границ земельных участков	успешно
Равенство координат смежных ЗУ	успешно
Попадание в кадастровый квартал	успешно
Полное вхождение в кадастровый квартал	успешно
Пересечение ЗУ с границами муниципального образования	успешно
Пересечение земельного участка с границами населенного пункта	успешно
Полное вхождение ЗУ в единственную территориальную зону	успешно
Смежные границы	предупреждение

Обнаружена область чересполосицы с ЗУ 69:10:0205401:232 в обращении 05a2be31-4017-426f-9d83-72c746b8a279 по сведениям из Карты-плана территории. Буферная зона чересполосицы: 5 м. Обнаружена область чересполосицы с ЗУ 69:10:0205401:232 в обращении 05a2be31-4017-426f-9d83-72c746b8a279 по сведениям из Карты-плана территории. Буферная зона чересполосицы: 5 м. Обнаружена область чересполосицы с ЗУ 69:10:0205401:232 в обращении b0e5ac5e-10eb-482c-8ba5-daa30bab1d11 по сведениям из Карты-плана территории. Буферная зона чересполосицы: 5 м.


Проверка корректности определения координат характерных точек	успешно
Пересечение ЗУ с границами лесничеств, лесопарков	успешно
Полное вхождение части ЗУ в изменяемый ЗУ	успешно

План объекта




69:10:0205401:161


Легенда



Кадастровый квартал



Земельные участки



Проверяемый участок



Проверяемая часть участка



Результаты взаимодействия

Объект №28

Общая площадь объекта (кв. м): заявленная - 743.56, расчётная - 743.56

Проверка топологической корректности объекта	
Проверка топологической корректности	успешно
Пространственный анализ объекта	
Пересечение границ земельных участков	успешно
Равенство координат смежных ЗУ	успешно
Попадание в кадастровый квартал	успешно
Полное вхождение в кадастровый квартал	предупреждение
<i>ЗУ не полностью входит в границу КК 69:10:0205401. ЗУ пересекает КК: 69:10:0205201. Точность проведения проверки: 0.20.</i>	
Пересечение ЗУ с границами муниципального образования	успешно
Пересечение земельного участка с границами населенного пункта	успешно
Полное вхождение ЗУ в единственную территориальную зону	успешно
Смежные границы	успешно
Проверка корректности определения координат характерных точек	успешно
Пересечение ЗУ с границами лесничеств, лесопарков	успешно
Полное вхождение части ЗУ в изменяемый ЗУ	успешно

Объект №29

Общая площадь объекта (кв. м): заявленная - 662.25, расчётная - 662.25

Проверка топологической корректности объекта	
Проверка топологической корректности	успешно
Пространственный анализ объекта	
Пересечение границ земельных участков	успешно
Равенство координат смежных ЗУ	успешно
Попадание в кадастровый квартал	успешно
Полное вхождение в кадастровый квартал	успешно
Пересечение ЗУ с границами муниципального образования	успешно
Пересечение земельного участка с границами населенного пункта	успешно
Полное вхождение ЗУ в единственную территориальную зону	успешно
Смежные границы	успешно
Проверка корректности определения координат характерных точек	успешно
Пересечение ЗУ с границами лесничеств, лесопарков	успешно

Полное вхождение части ЗУ в изменяемый ЗУ

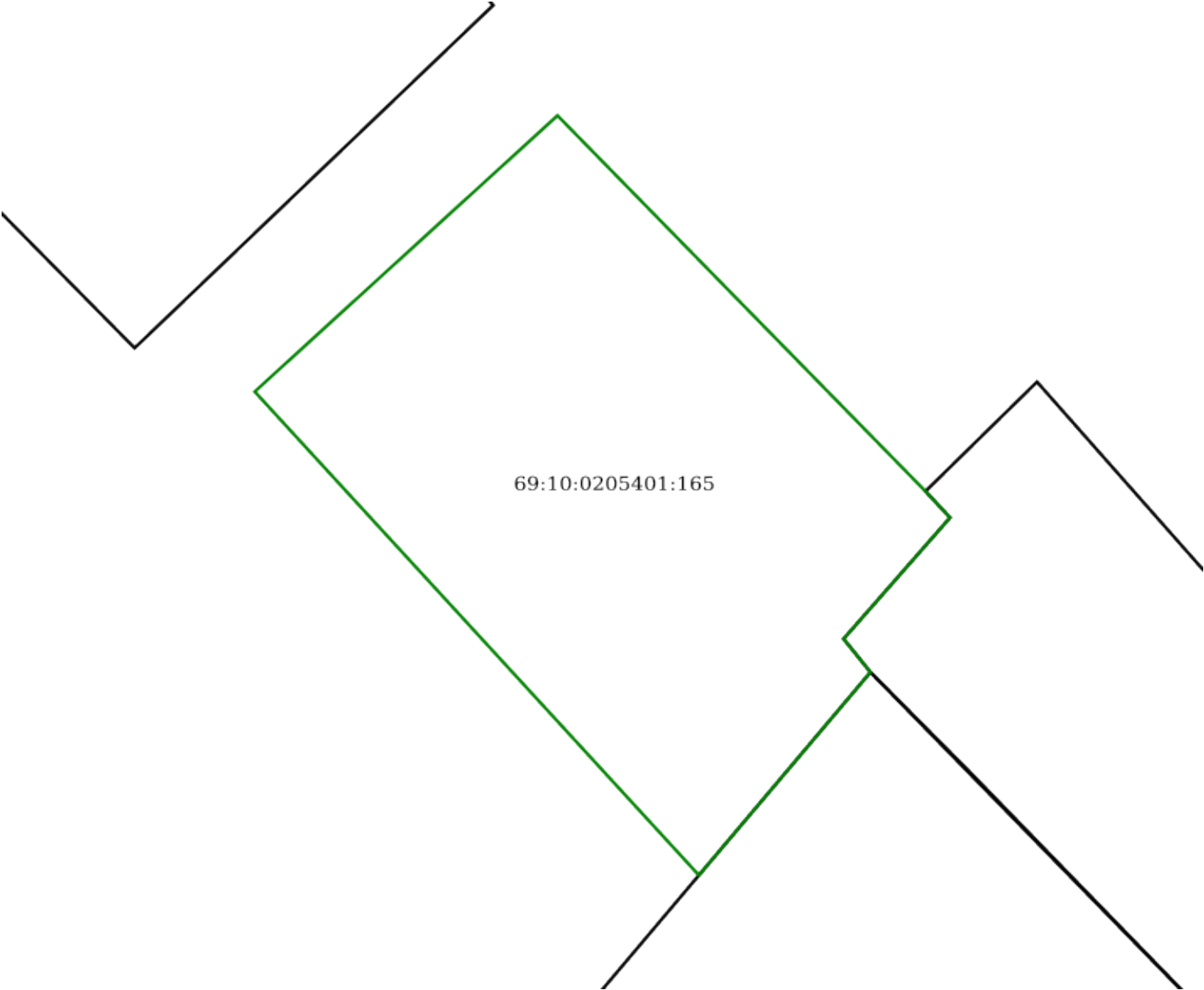
успешно

Объект №30






Общая площадь объекта (кв. м): заявленная - 705.23, расчётная - 705.23

Проверка топологической корректности объекта	
Проверка топологической корректности	успешно
Пространственный анализ объекта	
Пересечение границ земельных участков	успешно
Равенство координат смежных ЗУ	успешно
Попадание в кадастровый квартал	успешно
Полное вхождение в кадастровый квартал	успешно
Пересечение ЗУ с границами муниципального образования	успешно
Пересечение земельного участка с границами населенного пункта	успешно
Полное вхождение ЗУ в единственную территориальную зону	успешно
Смежные границы	успешно
Проверка корректности определения координат характерных точек	успешно
Пересечение ЗУ с границами лесничеств, лесопарков	успешно
Полное вхождение части ЗУ в изменяемый ЗУ	успешно

План объекта



Легенда

-  Кадастровый квартал
-  Земельные участки
-  Проверяемый участок
-  Проверяемая часть участка
-  Результаты взаимодействия

Объект №31

Общая площадь объекта (кв. м): заявленная - 693.70, расчётная - 693.70

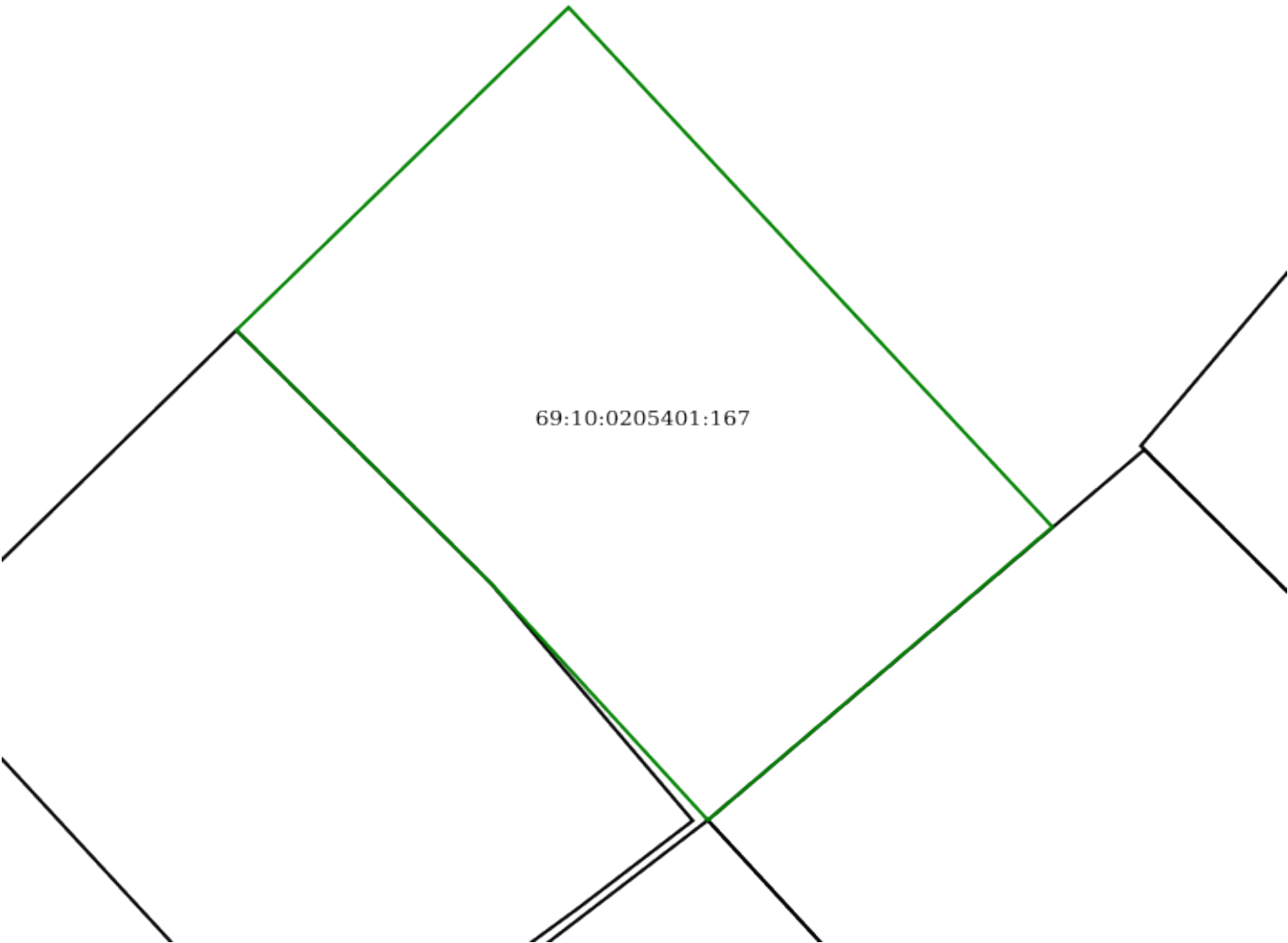
Проверка топологической корректности объекта	
Проверка топологической корректности	успешно
Пространственный анализ объекта	
Пересечение границ земельных участков	успешно
Равенство координат смежных ЗУ	успешно
Попадание в кадастровый квартал	успешно
Полное вхождение в кадастровый квартал	успешно
Пересечение ЗУ с границами муниципального образования	успешно
Пересечение земельного участка с границами населенного пункта	успешно
Полное вхождение ЗУ в единственную территориальную зону	успешно
Смежные границы	успешно
Проверка корректности определения координат характерных точек	успешно
Пересечение ЗУ с границами лесничеств, лесопарков	успешно
Полное вхождение части ЗУ в изменяемый ЗУ	успешно

Объект №32






Общая площадь объекта (кв. м): заявленная - 793.00, расчётная - 793.00

Проверка топологической корректности объекта	
Проверка топологической корректности	успешно
Пространственный анализ объекта	
Пересечение границ земельных участков	успешно
Равенство координат смежных ЗУ	успешно
Попадание в кадастровый квартал	успешно
Полное вхождение в кадастровый квартал	успешно
Пересечение ЗУ с границами муниципального образования	успешно
Пересечение земельного участка с границами населенного пункта	успешно
Полное вхождение ЗУ в единственную территориальную зону	успешно
Смежные границы	успешно
Проверка корректности определения координат характерных точек	успешно
Пересечение ЗУ с границами лесничеств, лесопарков	успешно
Полное вхождение части ЗУ в изменяемый ЗУ	успешно

План объекта



Легенда

- Кадастровый квартал
- Земельные участки
- Проверяемый участок
- Проверяемая часть участка
- Результаты взаимодействия

Объект №33

Общая площадь объекта (кв. м): заявленная - 710.51, расчётная - 710.51

Проверка топологической корректности объекта

Проверка топологической корректности успешно

Пространственный анализ объекта

Пересечение границ земельных участков успешно

Равенство координат смежных ЗУ успешно

Попадание в кадастровый квартал успешно

Полное вхождение в кадастровый квартал успешно

Пересечение ЗУ с границами муниципального образования успешно

Пересечение земельного участка с границами населенного пункта успешно

Полное вхождение ЗУ в единственную территориальную зону успешно

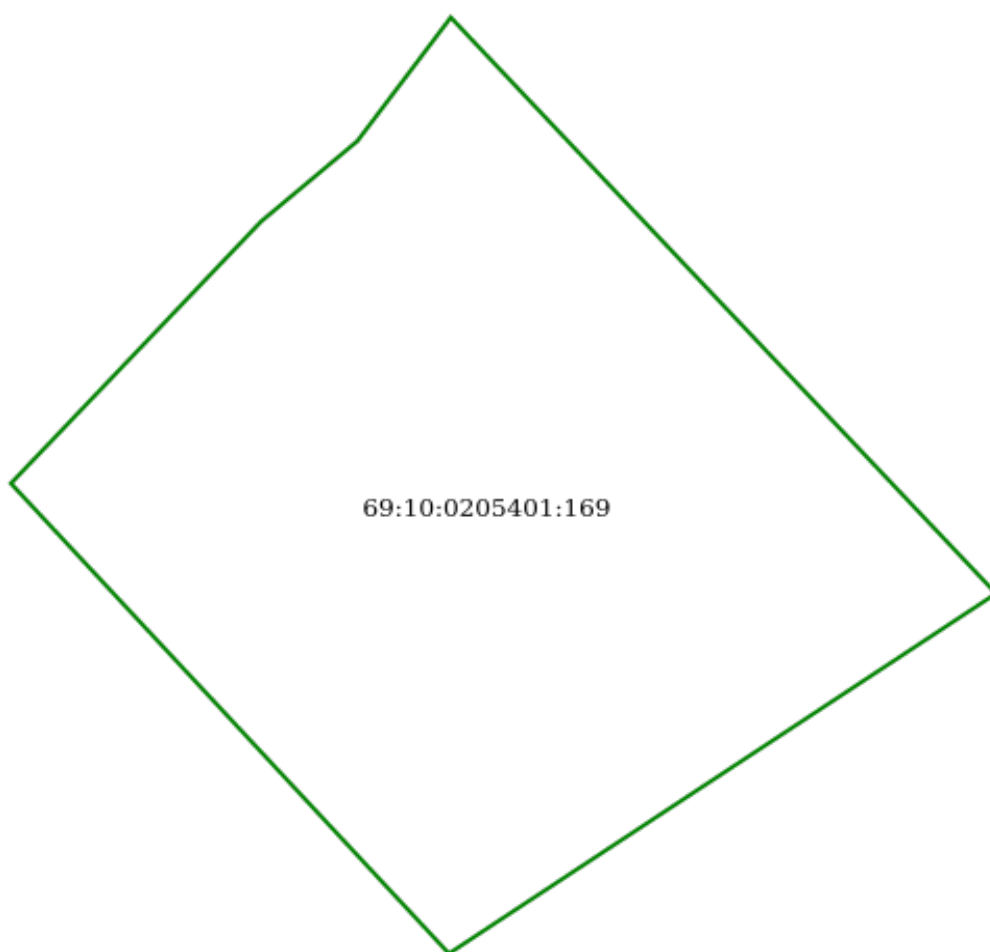
Смежные границы успешно

Проверка корректности определения координат характерных точек успешно


Пересечение ЗУ с границами лесничеств, лесопарков успешно

Полное вхождение части ЗУ в изменяемый ЗУ успешно


План объекта




Легенда



Кадастровый квартал



Земельные участки



Проверяемый участок



Проверяемая часть участка



Результаты взаимодействия

Объект №34

Общая площадь объекта (кв. м): заявленная - 479.64, расчётная - 479.64

Проверка топологической корректности объекта	
Проверка топологической корректности	успешно
Пространственный анализ объекта	
Пересечение границ земельных участков	успешно
Равенство координат смежных ЗУ	успешно
Попадание в кадастровый квартал	успешно
Полное вхождение в кадастровый квартал	успешно
Пересечение ЗУ с границами муниципального образования	успешно
Пересечение земельного участка с границами населенного пункта	успешно
Полное вхождение ЗУ в единственную территориальную зону	успешно
Смежные границы	предупреждение
<i>Обнаружена область чересполосицы с ЗУ 69:10:0205401:12 в обращении b0e5ac5e-10eb-482c-8ba5-daa30bab1d11 по сведениям из Карты-плана территории. Буферная зона чересполосицы: 5 м. Обнаружена область чересполосицы с ЗУ 69:10:0205401:11 в обращении b0e5ac5e-10eb-482c-8ba5-daa30bab1d11 по сведениям из Карты-плана территории. Буферная зона чересполосицы: 5 м. Обнаружена область чересполосицы с ЗУ 69:10:0205401:11 в обращении 05a2be31-4017-426f-9d83-72c746b8a279 по сведениям из Карты-плана территории. Буферная зона чересполосицы: 5 м. Обнаружена область чересполосицы с ЗУ 69:10:0205401:11 в обращении 05a2be31-4017-426f-9d83-72c746b8a279 по сведениям из Карты-плана территории. Буферная зона чересполосицы: 5 м. Обнаружена область чересполосицы с ЗУ 69:10:0205401:12 в обращении 05a2be31-4017-426f-9d83-72c746b8a279 по сведениям из Карты-плана территории. Буферная зона чересполосицы: 5 м. Обнаружена область чересполосицы с ЗУ 69:10:0205401:12 в обращении 05a2be31-4017-426f-9d83-72c746b8a279 по сведениям из Карты-плана территории. Буферная зона чересполосицы: 5 м.</i>	
Проверка корректности определения координат характерных точек	успешно
Пересечение ЗУ с границами лесничеств, лесопарков	успешно
Полное вхождение части ЗУ в изменяемый ЗУ	успешно

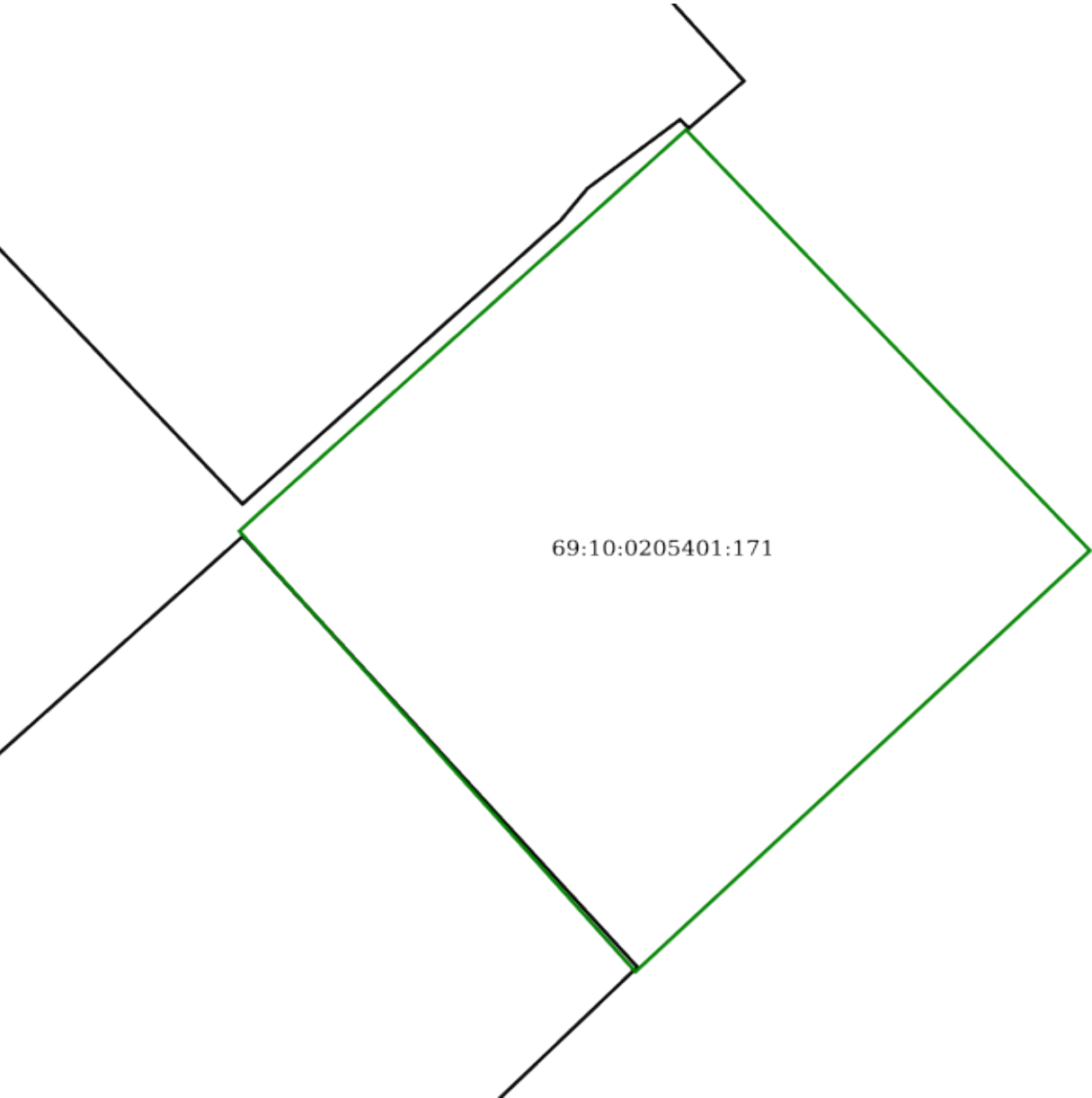
Объект №35

Общая площадь объекта (кв. м): заявленная - 669.53, расчётная - 669.53

Проверка топологической корректности объекта	
Проверка топологической корректности	успешно
Пространственный анализ объекта	
Пересечение границ земельных участков	успешно
Равенство координат смежных ЗУ	успешно
Попадание в кадастровый квартал	успешно
Полное вхождение в кадастровый квартал	успешно
Пересечение ЗУ с границами муниципального образования	успешно

Пересечение земельного участка с границами населенного пункта	успешно
Полное вхождение ЗУ в единственную территориальную зону	успешно
Смежные границы	успешно
Проверка корректности определения координат характерных точек	успешно
Пересечение ЗУ с границами лесничеств, лесопарков	успешно
Полное вхождение части ЗУ в изменяемый ЗУ	успешно

План объекта



Легенда

-  Кадастровый квартал
-  Земельные участки
-  Проверяемый участок



Проверяемая часть участка



Результаты взаимодействия

Объект №36

Общая площадь объекта (кв. м): заявленная - 669.60, расчётная - 669.60

Проверка топологической корректности объекта

Проверка топологической корректности успешно

Пространственный анализ объекта

Пересечение границ земельных участков успешно

Равенство координат смежных ЗУ успешно

Попадание в кадастровый квартал успешно

Полное вхождение в кадастровый квартал успешно

Пересечение ЗУ с границами муниципального образования успешно

Пересечение земельного участка с границами населенного пункта успешно

Полное вхождение ЗУ в единственную территориальную зону успешно

Смежные границы предупреждение

Обнаружена область чересполосицы с ЗУ 69:10:0205401:179 в обращении b0e5ac5e-10eb-482c-8ba5-daa30bab1d11 по сведениям из Карты-плана территории. Буферная зона чересполосицы: 5 м. Обнаружена область чересполосицы с ЗУ 69:10:0205401:179 в обращении 05a2be31-4017-426f-9d83-72c746b8a279 по сведениям из Карты-плана территории. Буферная зона чересполосицы: 5 м. Обнаружена область чересполосицы с ЗУ 69:10:0205401:179 в обращении 05a2be31-4017-426f-9d83-72c746b8a279 по сведениям из Карты-плана территории. Буферная зона чересполосицы: 5 м.

Проверка корректности определения координат характерных точек успешно

Пересечение ЗУ с границами лесничеств, лесопарков успешно

Полное вхождение части ЗУ в изменяемый ЗУ успешно

Объект №37

Общая площадь объекта (кв. м): заявленная - 763.40, расчётная - 763.40

Проверка топологической корректности объекта

Проверка топологической корректности успешно

Пространственный анализ объекта

Пересечение границ земельных участков успешно

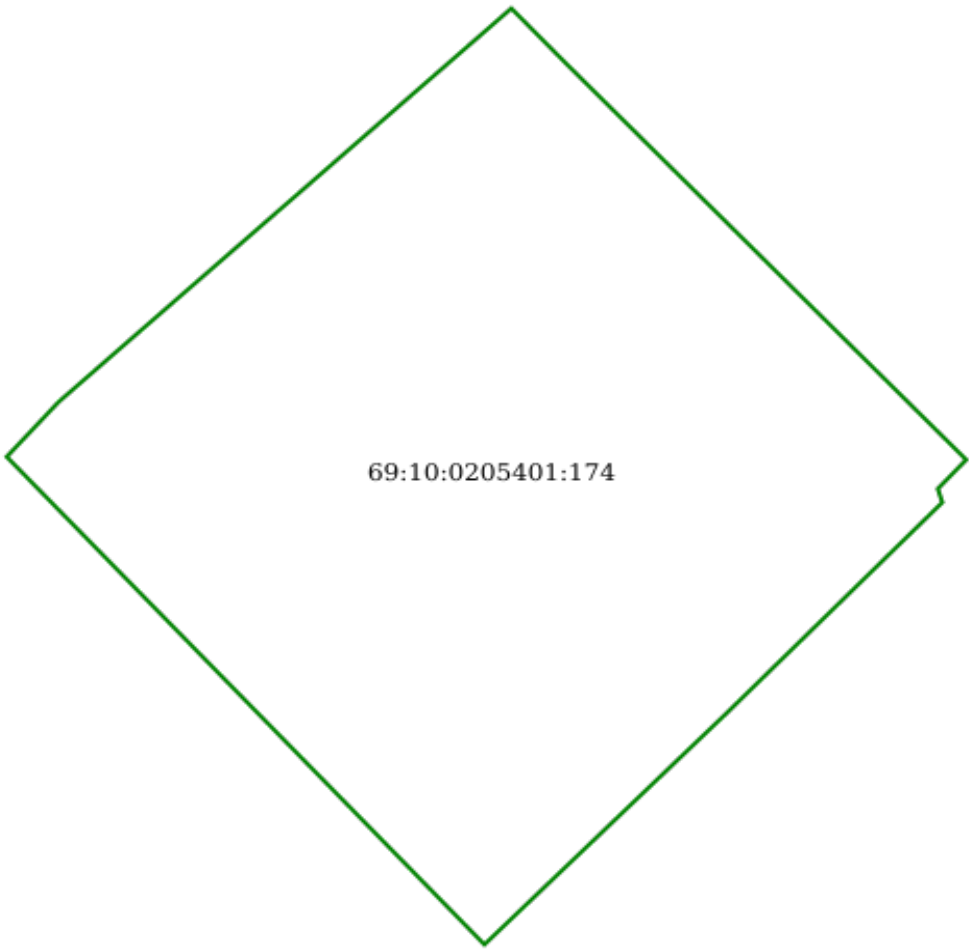
Равенство координат смежных ЗУ успешно

Попадание в кадастровый квартал успешно



Полное вхождение в кадастровый квартал успешно


Пересечение ЗУ с границами муниципального образования	успешно
Пересечение земельного участка с границами населенного пункта	успешно
Полное вхождение ЗУ в единственную территориальную зону	успешно
Смежные границы	успешно
Проверка корректности определения координат характерных точек	успешно
Пересечение ЗУ с границами лесничеств, лесопарков	успешно
Полное вхождение части ЗУ в изменяемый ЗУ	успешно

План объекта



Легенда

-  Кадастровый квартал
-  Земельные участки



Проверяемый участок



Проверяемая часть участка



Результаты взаимодействия

Объект №38

Общая площадь объекта (кв. м): заявленная - 636.97, расчётная - 636.97

Проверка топологической корректности объекта

Проверка топологической корректности успешно

Пространственный анализ объекта

Пересечение границ земельных участков успешно

Равенство координат смежных ЗУ успешно

Попадание в кадастровый квартал успешно

Полное вхождение в кадастровый квартал успешно

Пересечение ЗУ с границами муниципального образования успешно

Пересечение земельного участка с границами населенного пункта успешно

Полное вхождение ЗУ в единственную территориальную зону успешно

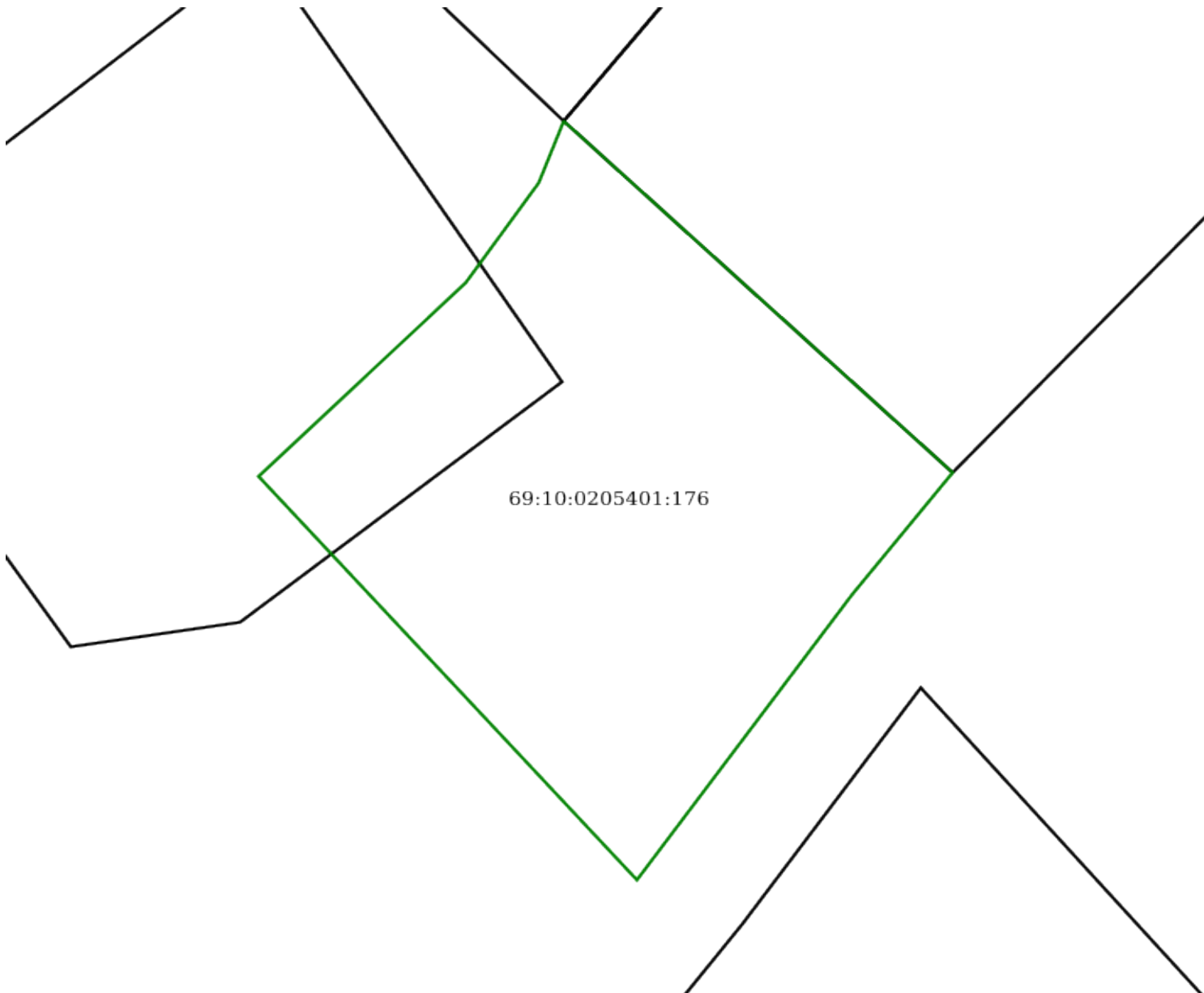
Смежные границы успешно

Проверка корректности определения координат характерных точек успешно


Пересечение ЗУ с границами лесничеств, лесопарков успешно

Полное вхождение части ЗУ в изменяемый ЗУ успешно


План объекта




Легенда



Кадастровый квартал



Земельные участки



Проверяемый участок



Проверяемая часть участка



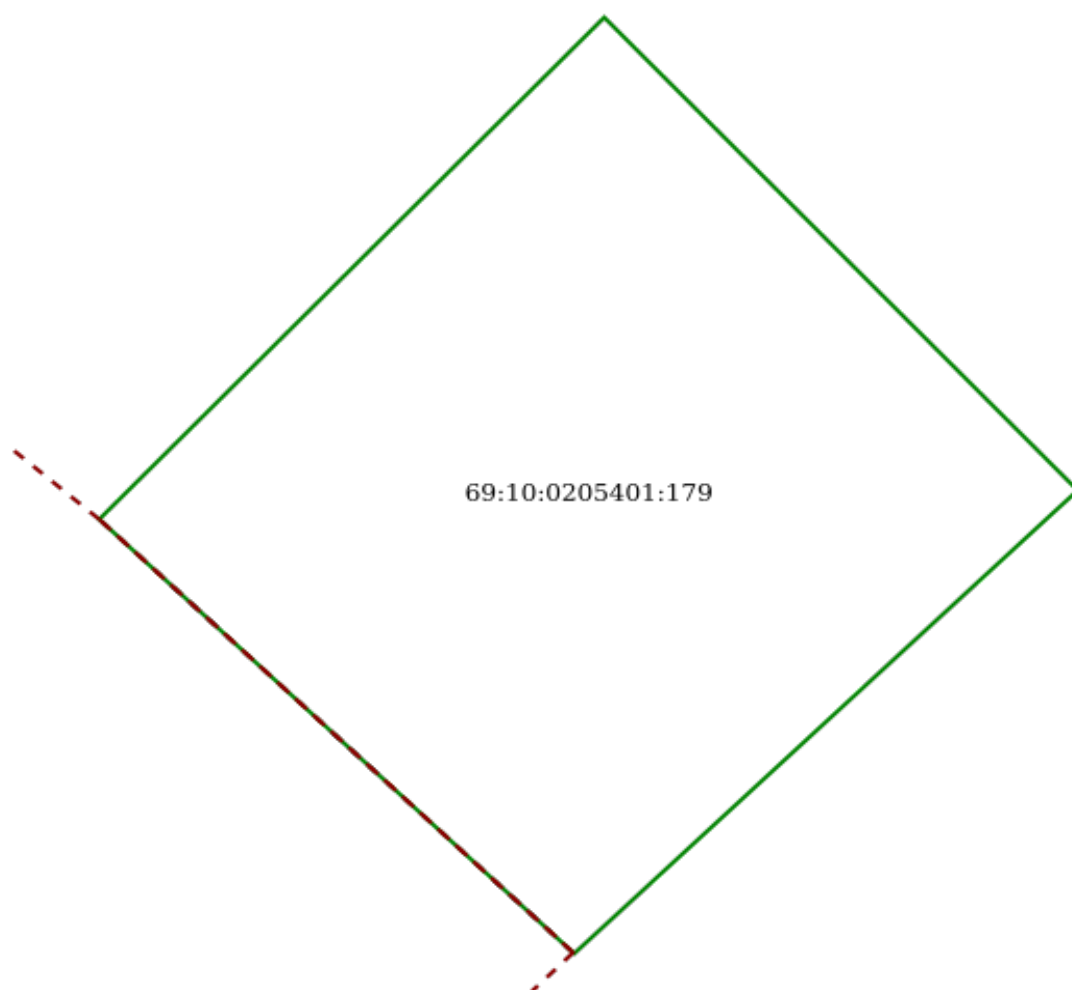
Результаты взаимодействия

Объект №39

Общая площадь объекта (кв. м): заявленная - 659.11, расчётная - 659.11

Проверка топологической корректности объекта	
Проверка топологической корректности	успешно
Пространственный анализ объекта	
Пересечение границ земельных участков	успешно
Равенство координат смежных ЗУ	успешно
Попадание в кадастровый квартал	успешно
Полное вхождение в кадастровый квартал	успешно
Пересечение ЗУ с границами муниципального образования	успешно
Пересечение земельного участка с границами населенного пункта	успешно
Полное вхождение ЗУ в единственную территориальную зону	успешно
Смежные границы	предупреждение
<div>Обнаружена область чересполосицы с ЗУ 69:10:0205401:173 в обращении 05a2be31-4017-426f-9d83-72c746b8a279 по сведениям из Карты-плана территории. Буферная зона чересполосицы: 5 м. Обнаружена область чересполосицы с ЗУ 69:10:0205401:186 в обращении b0e5ac5e-10eb-482c-8ba5-daa30bab1d11 по сведениям из Карты-плана территории. Буферная зона чересполосицы: 5 м. Обнаружена область чересполосицы с ЗУ 69:10:0205401:186 в обращении 05a2be31-4017-426f-9d83-72c746b8a279 по сведениям из Карты-плана территории. Буферная зона чересполосицы: 5 м. Обнаружена область чересполосицы с ЗУ 69:10:0205401:173 в обращении b0e5ac5e-10eb-482c-8ba5-daa30bab1d11 по сведениям из Карты-плана территории. Буферная зона чересполосицы: 5 м. Обнаружена область чересполосицы с ЗУ 69:10:0205401:173 в обращении 05a2be31-4017-426f-9d83-72c746b8a279 по сведениям из Карты-плана территории. Буферная зона чересполосицы: 5 м. Обнаружена область чересполосицы с ЗУ 69:10:0205401:186 в обращении 05a2be31-4017-426f-9d83-72c746b8a279 по сведениям из Карты-плана территории. Буферная зона чересполосицы: 5 м.</div>	
Проверка корректности определения координат характерных точек	успешно
Пересечение ЗУ с границами лесничеств, лесопарков	успешно
Полное вхождение части ЗУ в изменяемый ЗУ	успешно


План объекта




Легенда



Кадастровый квартал



Земельные участки



Проверяемый участок



Проверяемая часть участка



Результаты взаимодействия

Объект №40

Общая площадь объекта (кв. м): заявленная - 480.36, расчётная - 480.36

Проверка топологической корректности объекта	
Проверка топологической корректности	успешно
Пространственный анализ объекта	
Пересечение границ земельных участков	успешно
Равенство координат смежных ЗУ	успешно
Попадание в кадастровый квартал	успешно
Полное вхождение в кадастровый квартал	успешно
Пересечение ЗУ с границами муниципального образования	успешно
Пересечение земельного участка с границами населенного пункта	успешно
Полное вхождение ЗУ в единственную территориальную зону	успешно
Смежные границы	предупреждение
<i>Обнаружена область чересполосицы с ЗУ 69:10:0205401:12 в обращении b0e5ac5e-10eb-482c-8ba5-daa30bab1d11 по сведениям из Карты-плана территории. Буферная зона чересполосицы: 5 м. Обнаружена область чересполосицы с ЗУ 69:10:0205401:13 в обращении b0e5ac5e-10eb-482c-8ba5-daa30bab1d11 по сведениям из Карты-плана территории. Буферная зона чересполосицы: 5 м. Обнаружена область чересполосицы с ЗУ 69:10:0205401:12 в обращении 05a2be31-4017-426f-9d83-72c746b8a279 по сведениям из Карты-плана территории. Буферная зона чересполосицы: 5 м. Обнаружена область чересполосицы с ЗУ 69:10:0205401:12 в обращении 05a2be31-4017-426f-9d83-72c746b8a279 по сведениям из Карты-плана территории. Буферная зона чересполосицы: 5 м. Обнаружена область чересполосицы с ЗУ 69:10:0205401:13 в обращении 05a2be31-4017-426f-9d83-72c746b8a279 по сведениям из Карты-плана территории. Буферная зона чересполосицы: 5 м. Обнаружена область чересполосицы с ЗУ 69:10:0205401:13 в обращении 05a2be31-4017-426f-9d83-72c746b8a279 по сведениям из Карты-плана территории. Буферная зона чересполосицы: 5 м.</i>	
Проверка корректности определения координат характерных точек	успешно
Пересечение ЗУ с границами лесничеств, лесопарков	успешно
Полное вхождение части ЗУ в изменяемый ЗУ	успешно

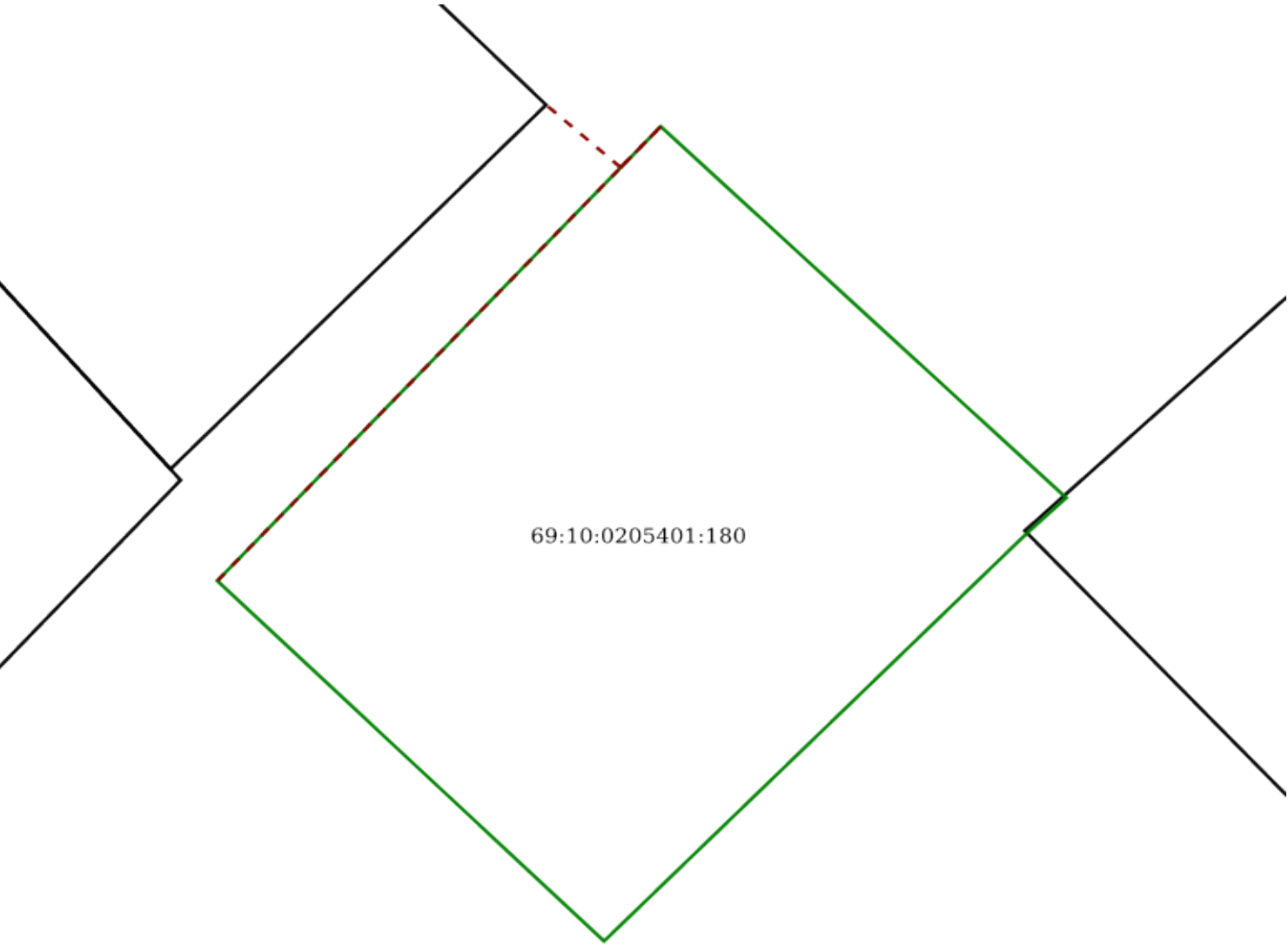
Объект №41

Общая площадь объекта (кв. м): заявленная - 676.44, расчётная - 676.44

Проверка топологической корректности объекта	
Проверка топологической корректности	успешно
Пространственный анализ объекта	
Пересечение границ земельных участков	успешно
Равенство координат смежных ЗУ	успешно
Попадание в кадастровый квартал	успешно
Полное вхождение в кадастровый квартал	успешно
Пересечение ЗУ с границами муниципального образования	успешно

Пересечение земельного участка с границами населенного пункта	успешно
Полное вхождение ЗУ в единственную территориальную зону	успешно
Смежные границы	предупреждение
<i>Обнаружена область чересполосицы с ЗУ 69:10:0205401:187. Буферная зона чересполосицы: 5 м. Обнаружена область чересполосицы с ЗУ 69:10:0205401:186 в обращении b0e5ac5e-10eb-482c-8ba5-daa30bab1d11 по сведениям из Карты-плана территории. Буферная зона чересполосицы: 5 м. Обнаружена область чересполосицы с ЗУ 69:10:0205401:186 в обращении 05a2be31-4017-426f-9d83-72c746b8a279 по сведениям из Карты-плана территории. Буферная зона чересполосицы: 5 м. Обнаружена область чересполосицы с ЗУ 69:10:0205401:186 в обращении 05a2be31-4017-426f-9d83-72c746b8a279 по сведениям из Карты-плана территории. Буферная зона чересполосицы: 5 м.</i>	
Проверка корректности определения координат характерных точек	успешно
Пересечение ЗУ с границами лесничеств, лесопарков	успешно
Полное вхождение части ЗУ в изменяемый ЗУ	успешно

План объекта



Легенда



Объект №42

Общая площадь объекта (кв. м): заявленная - 688.89, расчётная - 688.89

Проверка топологической корректности объекта

Проверка топологической корректности успешно

Пространственный анализ объекта

Пересечение границ земельных участков успешно

Равенство координат смежных ЗУ успешно

Попадание в кадастровый квартал успешно

Полное вхождение в кадастровый квартал успешно

Пересечение ЗУ с границами муниципального образования успешно

Пересечение земельного участка с границами населенного пункта успешно

Полное вхождение ЗУ в единственную территориальную зону успешно

Смежные границы предупреждение

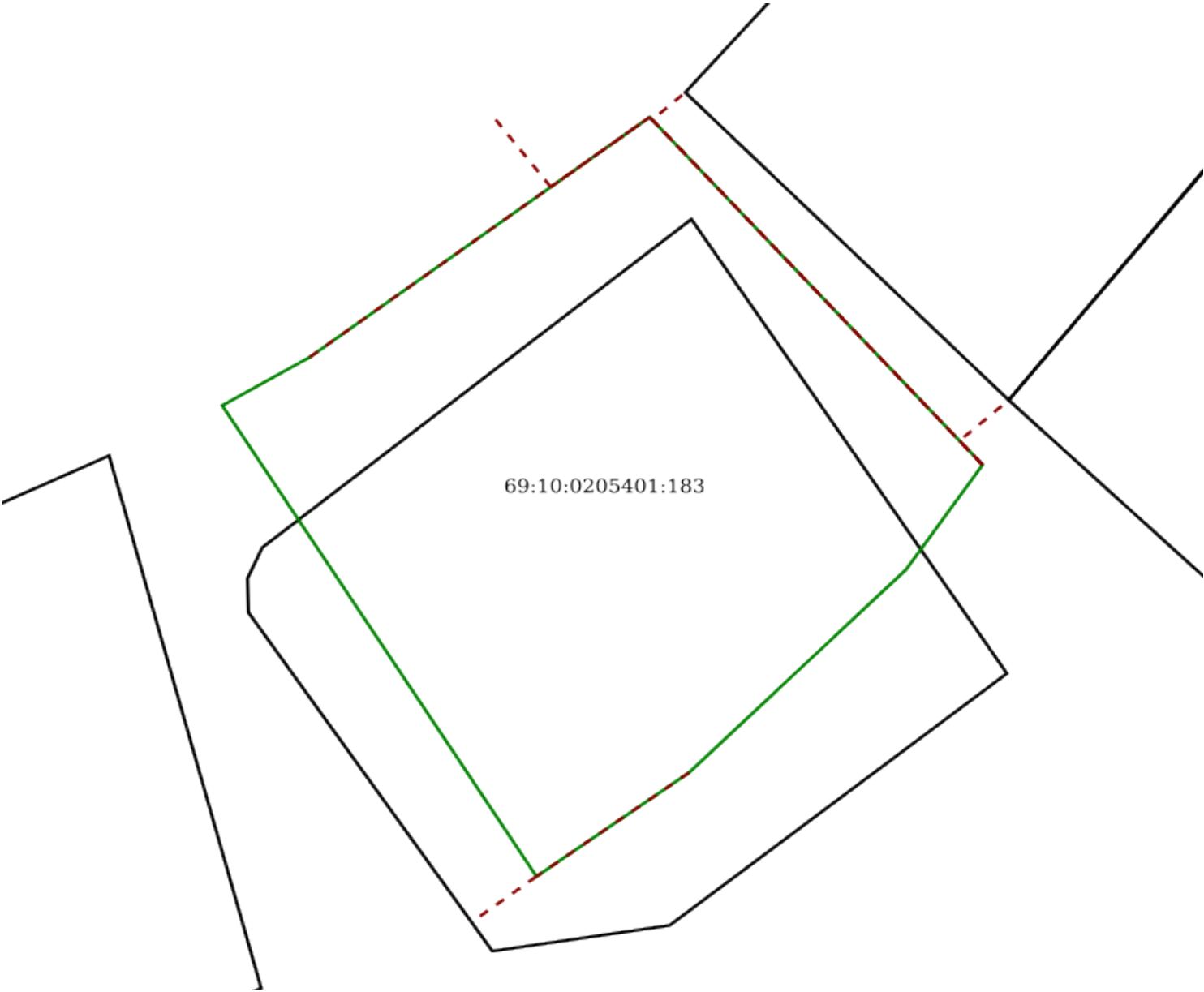
Обнаружена область чересполосицы с ЗУ 69:10:0205401:182. Буферная зона чересполосицы: 5 м. Обнаружена область чересполосицы с ЗУ 69:10:0205401:175. Буферная зона чересполосицы: 5 м. Обнаружена область чересполосицы с ЗУ 69:10:0205401:235 в обращении b0e5ac5e-10eb-482c-8ba5-daa30bab1d11 по сведениям из Карты-плана территории. Буферная зона чересполосицы: 5 м. Обнаружена область чересполосицы с ЗУ 69:10:0205401:235 в обращении 05a2be31-4017-426f-9d83-72c746b8a279 по сведениям из Карты-плана территории. Буферная зона чересполосицы: 5 м. Обнаружена область чересполосицы с ЗУ 69:10:0205401:234 в обращении 05a2be31-4017-426f-9d83-72c746b8a279 по сведениям из Карты-плана территории. Буферная зона чересполосицы: 5 м. Обнаружена область чересполосицы с ЗУ 69:10:0205401:234 в обращении b0e5ac5e-10eb-482c-8ba5-daa30bab1d11 по сведениям из Карты-плана территории. Буферная зона чересполосицы: 5 м. Обнаружена область чересполосицы с ЗУ 69:10:0205401:234 в обращении 05a2be31-4017-426f-9d83-72c746b8a279 по сведениям из Карты-плана территории. Буферная зона чересполосицы: 5 м. Обнаружена область чересполосицы с ЗУ 69:10:0205401:235 в обращении 05a2be31-4017-426f-9d83-72c746b8a279 по сведениям из Карты-плана территории. Буферная зона чересполосицы: 5 м.

Проверка корректности определения координат характерных точек успешно






Пересечение ЗУ с границами лесничеств, лесопарков успешно

Полное вхождение части ЗУ в изменяемый ЗУ успешно

План объекта



Легенда

-  Кадастровый квартал
-  Земельные участки
-  Проверяемый участок
-  Проверяемая часть участка
-  Результаты взаимодействия

Объект №43

Общая площадь объекта (кв. м): заявленная - 643.14, расчётная - 643.14

Проверка топологической корректности объекта

Проверка топологической корректности успешно

Пространственный анализ объекта

Пересечение границ земельных участков успешно

Равенство координат смежных ЗУ успешно

Попадание в кадастровый квартал успешно

Полное вхождение в кадастровый квартал успешно

Пересечение ЗУ с границами муниципального образования успешно

Пересечение земельного участка с границами населенного пункта успешно

Полное вхождение ЗУ в единственную территориальную зону успешно

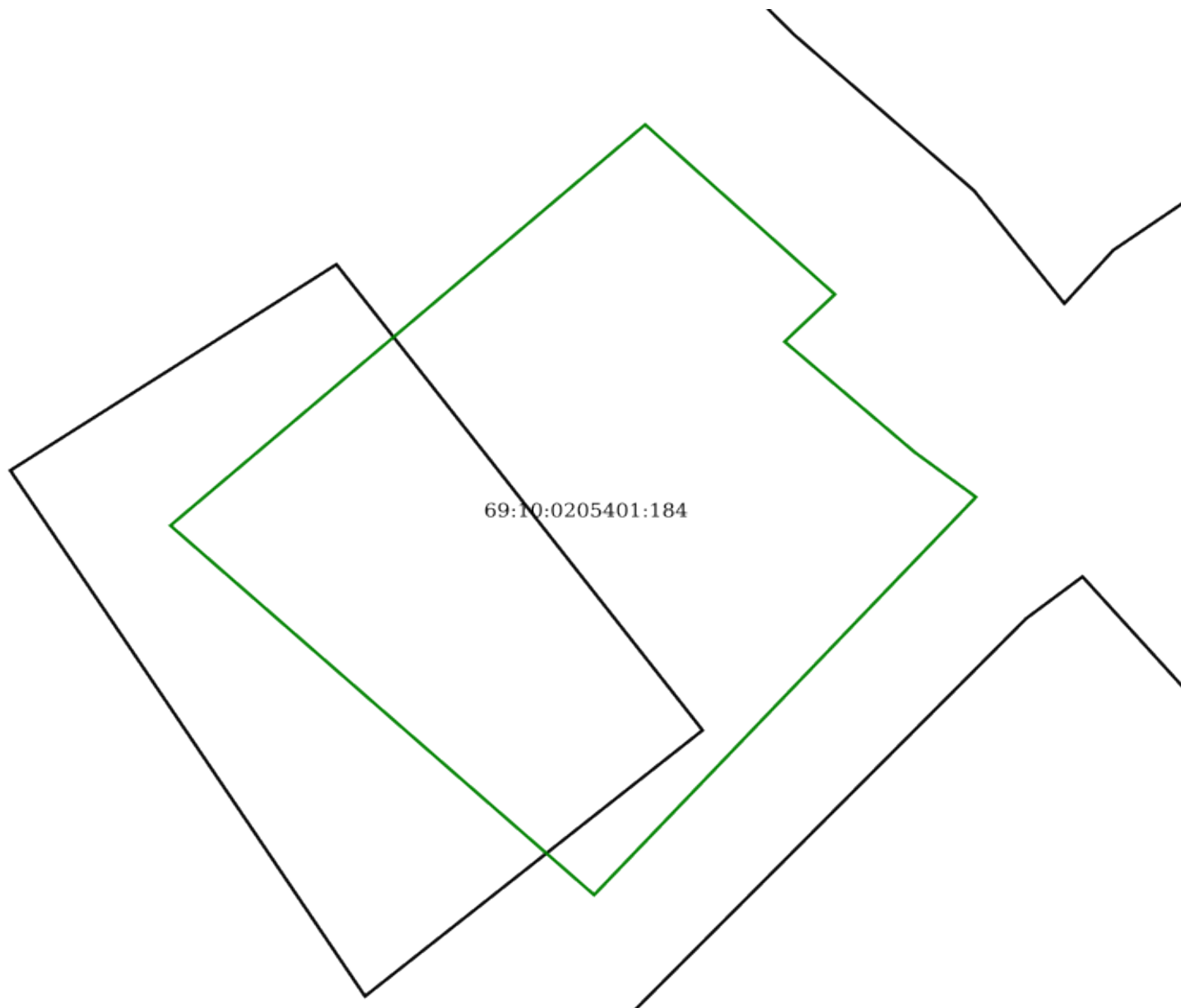
Смежные границы успешно

Проверка корректности определения координат характерных точек успешно


Пересечение ЗУ с границами лесничеств, лесопарков успешно

Полное вхождение части ЗУ в изменяемый ЗУ успешно


План объекта




Легенда




Кадастровый квартал



Земельные участки



Проверяемый участок



Проверяемая часть участка



Результаты взаимодействия

Объект №44

Общая площадь объекта (кв. м): заявленная - 367.91, расчётная - 367.91

Проверка топологической корректности объекта

Проверка топологической корректности успешно

Пространственный анализ объекта

Пересечение границ земельных участков успешно

Равенство координат смежных ЗУ успешно

Попадание в кадастровый квартал успешно

Полное вхождение в кадастровый квартал успешно

Пересечение ЗУ с границами муниципального образования успешно

Пересечение земельного участка с границами населенного пункта успешно

Полное вхождение ЗУ в единственную территориальную зону успешно

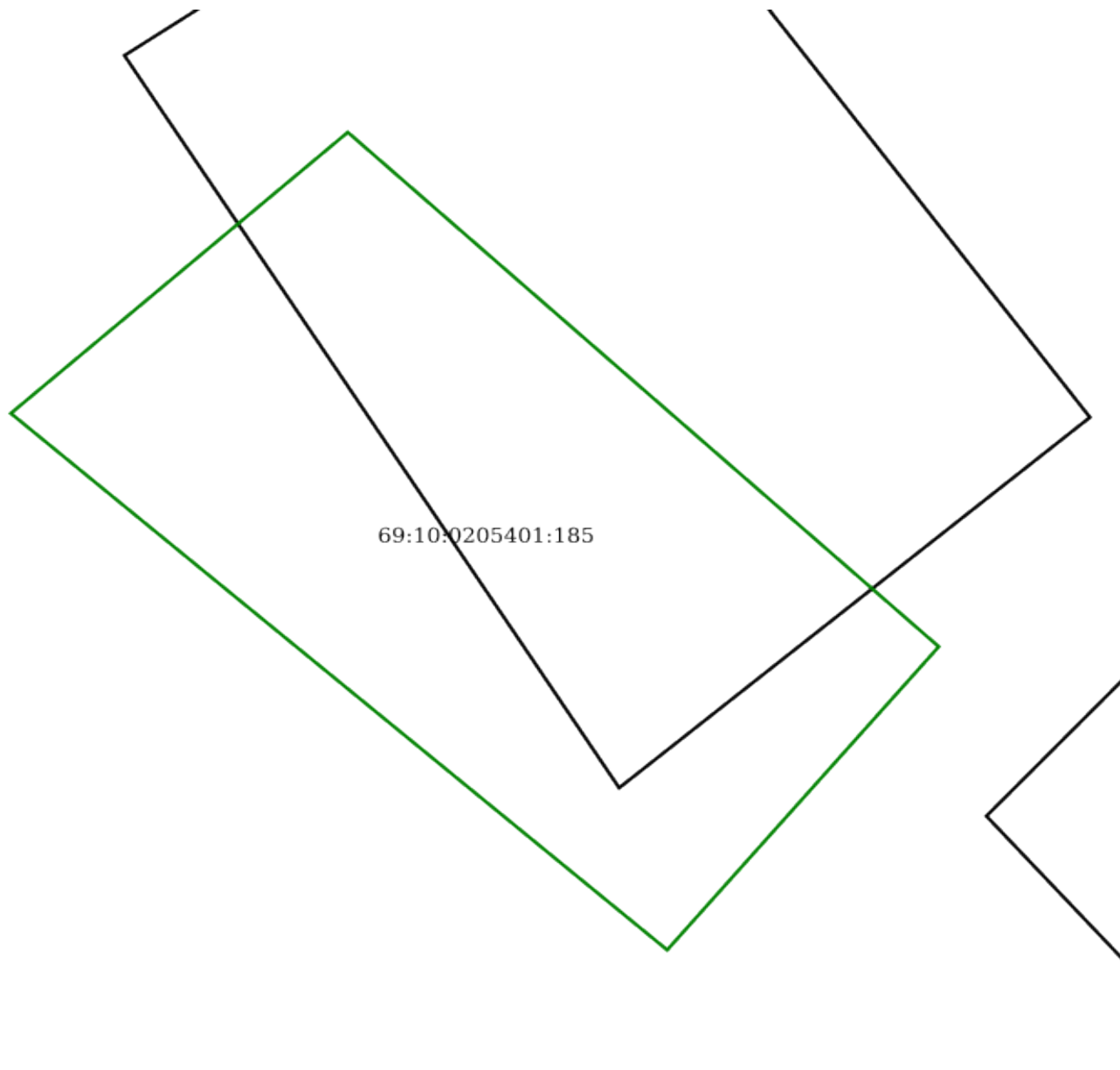
Смежные границы успешно

Проверка корректности определения координат характерных точек успешно


Пересечение ЗУ с границами лесничеств, лесопарков успешно

Полное вхождение части ЗУ в изменяемый ЗУ успешно


План объекта




Легенда



Кадастровый квартал



Земельные участки



Проверяемый участок



Проверяемая часть участка



Результаты взаимодействия

Объект №45

Общая площадь объекта (кв. м): заявленная - 730.48, расчётная - 730.48

Проверка топологической корректности объекта

Проверка топологической корректности успешно

Пространственный анализ объекта

Пересечение границ земельных участков успешно

Равенство координат смежных ЗУ успешно

Попадание в кадастровый квартал успешно

Полное вхождение в кадастровый квартал успешно

Пересечение ЗУ с границами муниципального образования успешно

Пересечение земельного участка с границами населенного пункта успешно

Полное вхождение ЗУ в единственную территориальную зону успешно

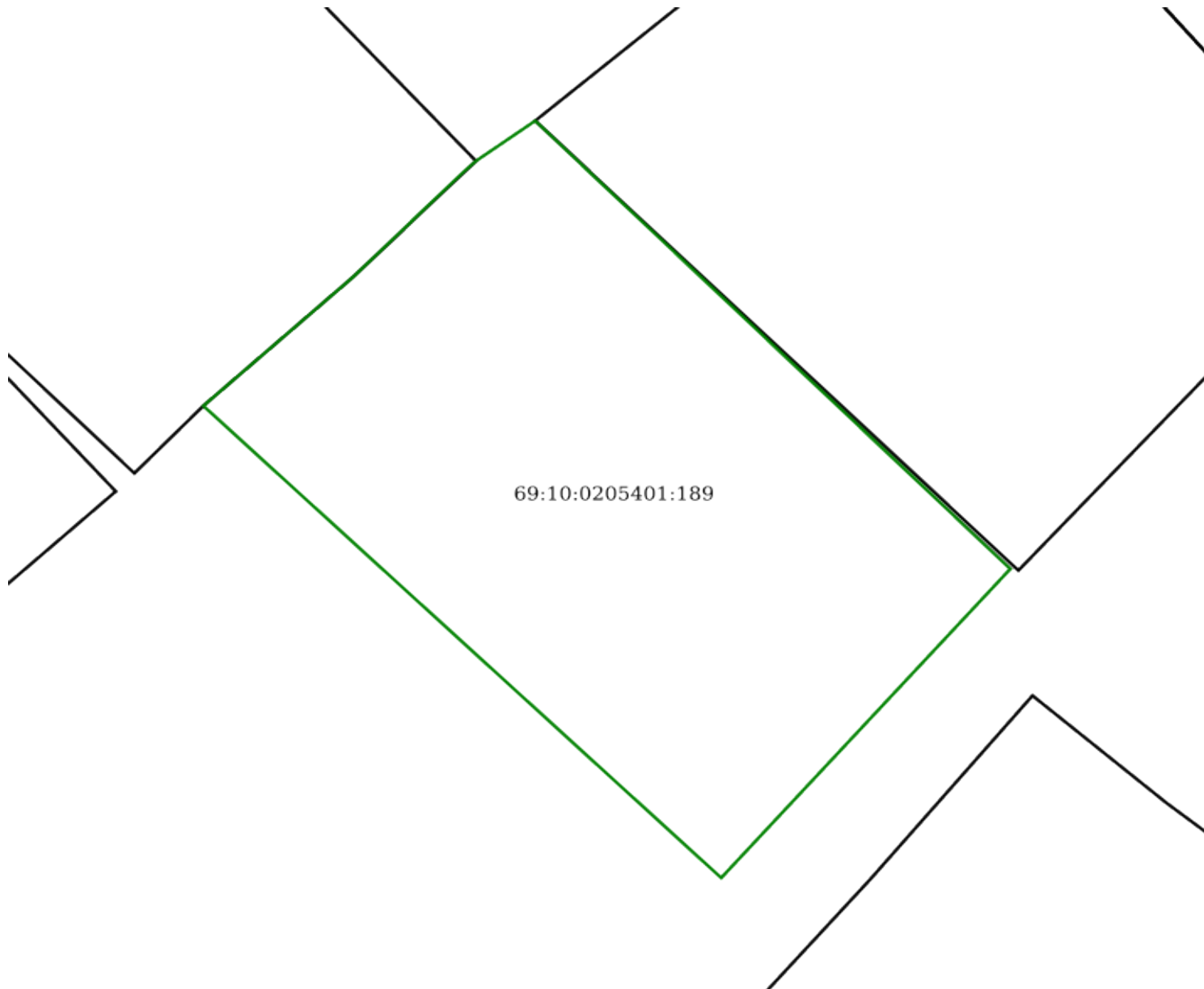
Смежные границы успешно

Проверка корректности определения координат характерных точек успешно


Пересечение ЗУ с границами лесничеств, лесопарков успешно

Полное вхождение части ЗУ в изменяемый ЗУ успешно


План объекта




Легенда



Кадастровый квартал



Земельные участки



Проверяемый участок



Проверяемая часть участка



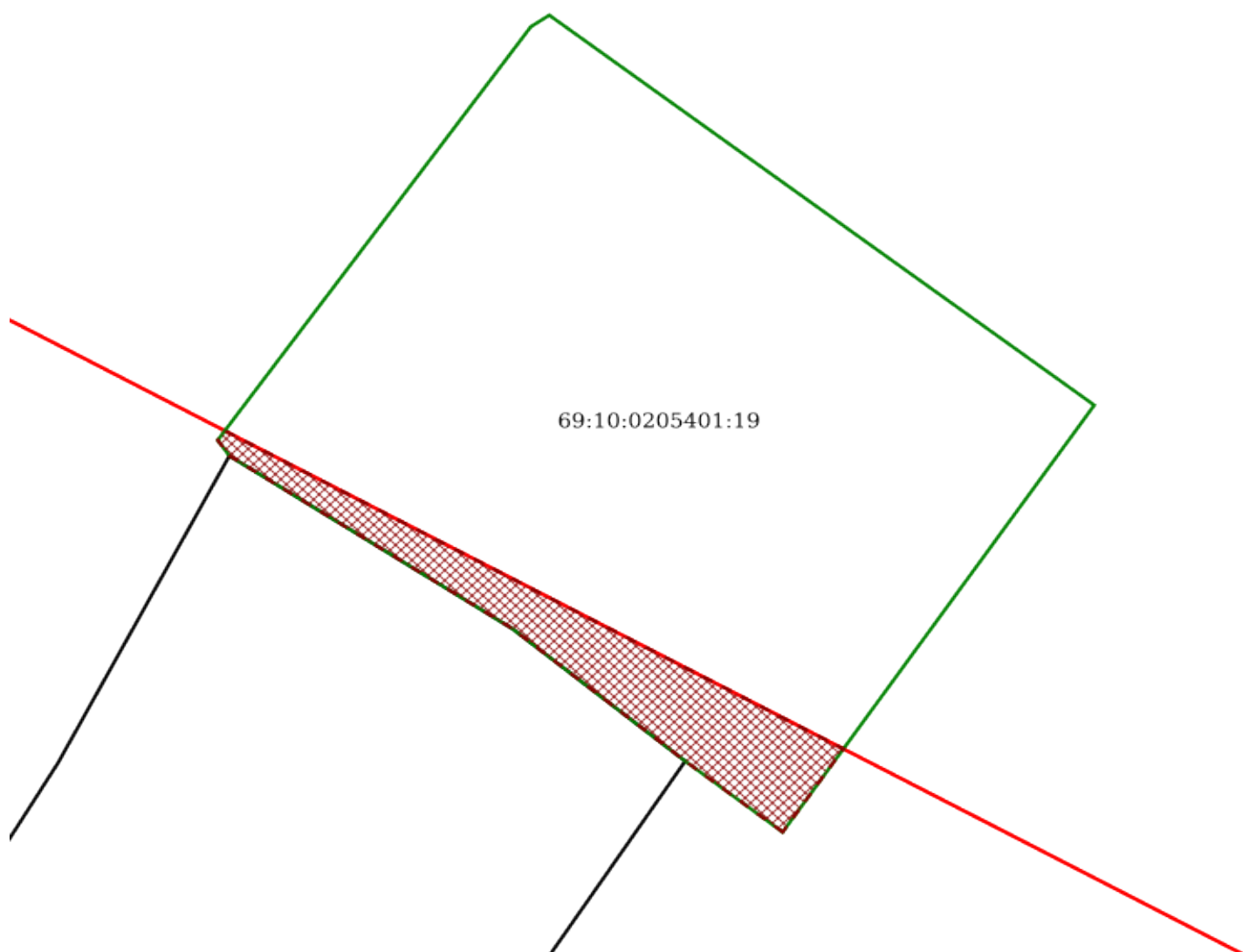
Результаты взаимодействия

Объект №46

Общая площадь объекта (кв. м): заявленная - 516.81, расчётная - 516.81

Проверка топологической корректности объекта	
Проверка топологической корректности	успешно
Пространственный анализ объекта	
Пересечение границ земельных участков	успешно
Равенство координат смежных ЗУ	успешно
Попадание в кадастровый квартал	успешно
Полное вхождение в кадастровый квартал	предупреждение
<i>ЗУ не полностью входит в границу КК 69:10:0205401. ЗУ пересекает КК: 69:10:0205801. Точность проведения проверки: 0.20.</i>	
Пересечение ЗУ с границами муниципального образования	успешно
Пересечение земельного участка с границами населенного пункта	успешно
Полное вхождение ЗУ в единственную территориальную зону	успешно
Смежные границы	успешно
Проверка корректности определения координат характерных точек	успешно
Пересечение ЗУ с границами лесничеств, лесопарков	успешно
Полное вхождение части ЗУ в изменяемый ЗУ	успешно


План объекта




Легенда



Кадастровый квартал



Земельные участки



Проверяемый участок



Проверяемая часть участка



Результаты взаимодействия

Объект №47

Общая площадь объекта (кв. м): заявленная - 654.22, расчётная - 654.22

Проверка топологической корректности объекта	
Проверка топологической корректности	успешно
Пространственный анализ объекта	
Пересечение границ земельных участков	успешно
Равенство координат смежных ЗУ	успешно
Попадание в кадастровый квартал	успешно
Полное вхождение в кадастровый квартал	успешно
Пересечение ЗУ с границами муниципального образования	успешно
Пересечение земельного участка с границами населенного пункта	успешно
Полное вхождение ЗУ в единственную территориальную зону	успешно
Смежные границы	предупреждение
<i>Обнаружена область чересполосицы с ЗУ 69:10:0205401:195 в обращении 05a2be31-4017-426f-9d83-72c746b8a279 по сведениям из Карты-плана территории. Буферная зона чересполосицы: 5 м. Обнаружена область чересполосицы с ЗУ 69:10:0205401:195 в обращении b0e5ac5e-10eb-482c-8ba5-daa30bab1d11 по сведениям из Карты-плана территории. Буферная зона чересполосицы: 5 м. Обнаружена область чересполосицы с ЗУ 69:10:0205401:195 в обращении 05a2be31-4017-426f-9d83-72c746b8a279 по сведениям из Карты-плана территории. Буферная зона чересполосицы: 5 м. Обнаружена область чересполосицы с ЗУ 69:10:0205401:225 в обращении 05a2be31-4017-426f-9d83-72c746b8a279 по сведениям из Карты-плана территории. Буферная зона чересполосицы: 5 м. Обнаружена область чересполосицы с ЗУ 69:10:0205401:225 в обращении b0e5ac5e-10eb-482c-8ba5-daa30bab1d11 по сведениям из Карты-плана территории. Буферная зона чересполосицы: 5 м. Обнаружена область чересполосицы с ЗУ 69:10:0205401:225 в обращении 05a2be31-4017-426f-9d83-72c746b8a279 по сведениям из Карты-плана территории. Буферная зона чересполосицы: 5 м.</i>	
Проверка корректности определения координат характерных точек	успешно
Пересечение ЗУ с границами лесничеств, лесопарков	успешно
Полное вхождение части ЗУ в изменяемый ЗУ	успешно

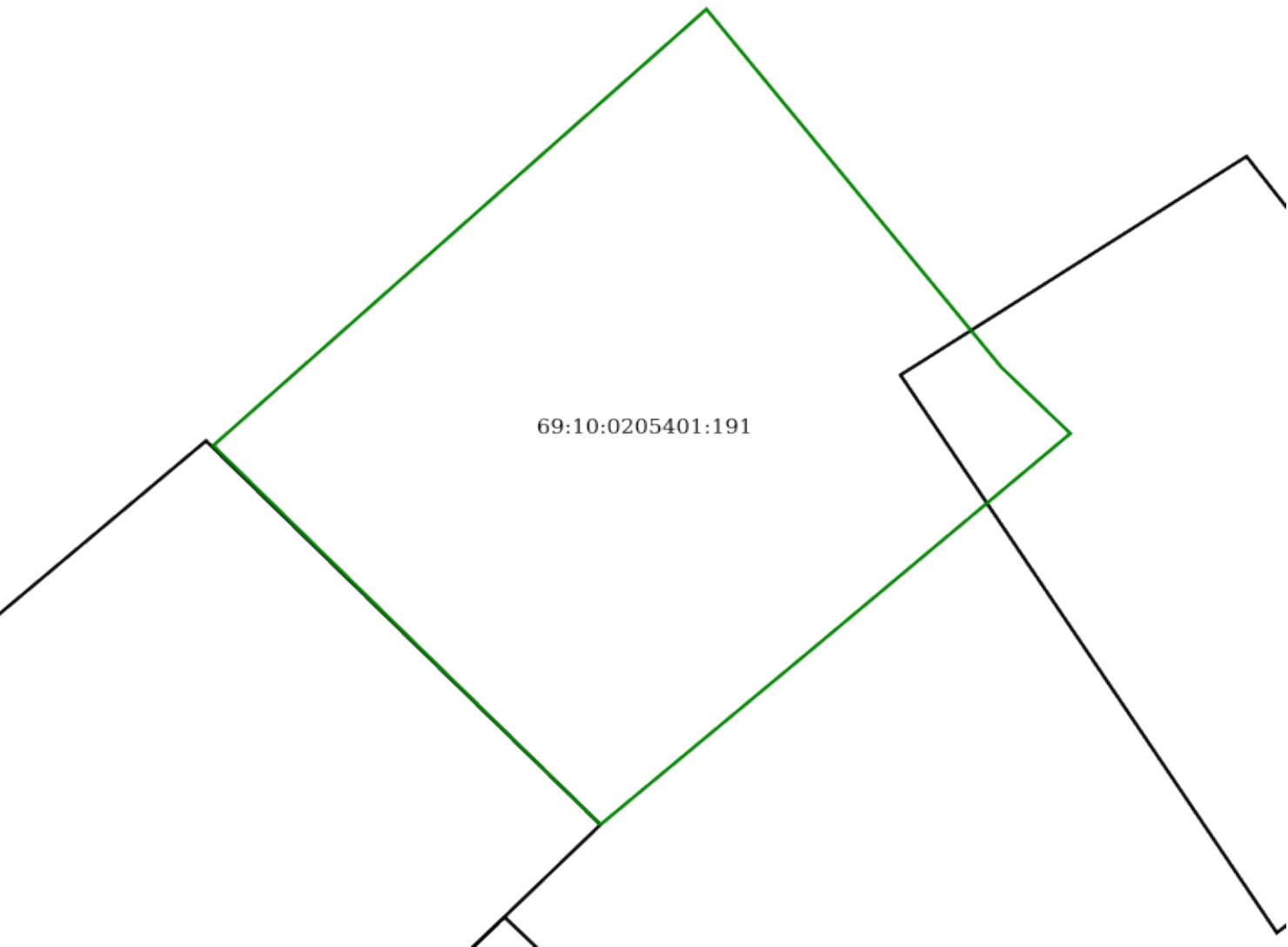
Объект №48

Общая площадь объекта (кв. м): заявленная - 642.94, расчётная - 642.94

Проверка топологической корректности объекта	
Проверка топологической корректности	успешно
Пространственный анализ объекта	
Пересечение границ земельных участков	успешно
Равенство координат смежных ЗУ	успешно
Попадание в кадастровый квартал	успешно
Полное вхождение в кадастровый квартал	успешно
Пересечение ЗУ с границами муниципального образования	успешно

Пересечение земельного участка с границами населенного пункта	успешно
Полное вхождение ЗУ в единственную территориальную зону	успешно
Смежные границы	успешно
Проверка корректности определения координат характерных точек	успешно
Пересечение ЗУ с границами лесничеств, лесопарков	успешно
Полное вхождение части ЗУ в изменяемый ЗУ	успешно

План объекта



Легенда

-  Кадастровый квартал
-  Земельные участки
-  Проверяемый участок



Проверяемая часть участка



Результаты взаимодействия

Объект №49

Общая площадь объекта (кв. м): заявленная - 734.84, расчётная - 734.84

Проверка топологической корректности объекта

Проверка топологической корректности успешно

Пространственный анализ объекта

Пересечение границ земельных участков успешно

Равенство координат смежных ЗУ успешно

Попадание в кадастровый квартал успешно

Полное вхождение в кадастровый квартал успешно

Пересечение ЗУ с границами муниципального образования успешно

Пересечение земельного участка с границами населенного пункта успешно

Полное вхождение ЗУ в единственную территориальную зону успешно

Смежные границы успешно

Проверка корректности определения координат характерных точек успешно

Пересечение ЗУ с границами лесничеств, лесопарков успешно

Полное вхождение части ЗУ в изменяемый ЗУ успешно

Объект №50

Общая площадь объекта (кв. м): заявленная - 672.15, расчётная - 672.15

Проверка топологической корректности объекта

Проверка топологической корректности успешно

Пространственный анализ объекта

Пересечение границ земельных участков успешно

Равенство координат смежных ЗУ успешно

Попадание в кадастровый квартал успешно

Полное вхождение в кадастровый квартал успешно

Пересечение ЗУ с границами муниципального образования успешно

Пересечение земельного участка с границами населенного пункта успешно

Полное вхождение ЗУ в единственную территориальную зону успешно

Смежные границы предупреждение

Обнаружена область чересполосицы с ЗУ 69:10:0205401:190 в обращении b0e5ac5e-10eb-482c-8ba5-daa30bab1d11 по сведениям из Карты-плана территории. Буферная зона чересполосицы: 5 м. Обнаружена область чересполосицы с ЗУ 69:10:0205401:190 в обращении 05a2be31-4017-426f-9d83-72c746b8a279 по сведениям из Карты-плана территории. Буферная зона чересполосицы: 5 м. Обнаружена область чересполосицы с ЗУ 69:10:0205401:190 в обращении 05a2be31-4017-426f-9d83-72c746b8a279 по сведениям из Карты-плана территории. Буферная зона чересполосицы: 5 м.

Проверка корректности определения координат характерных точек	успешно
Пересечение ЗУ с границами лесничеств, лесопарков	успешно
Полное вхождение части ЗУ в изменяемый ЗУ	успешно

Объект №51

Общая площадь объекта (кв. м): заявленная - 634.58, расчётная - 634.58

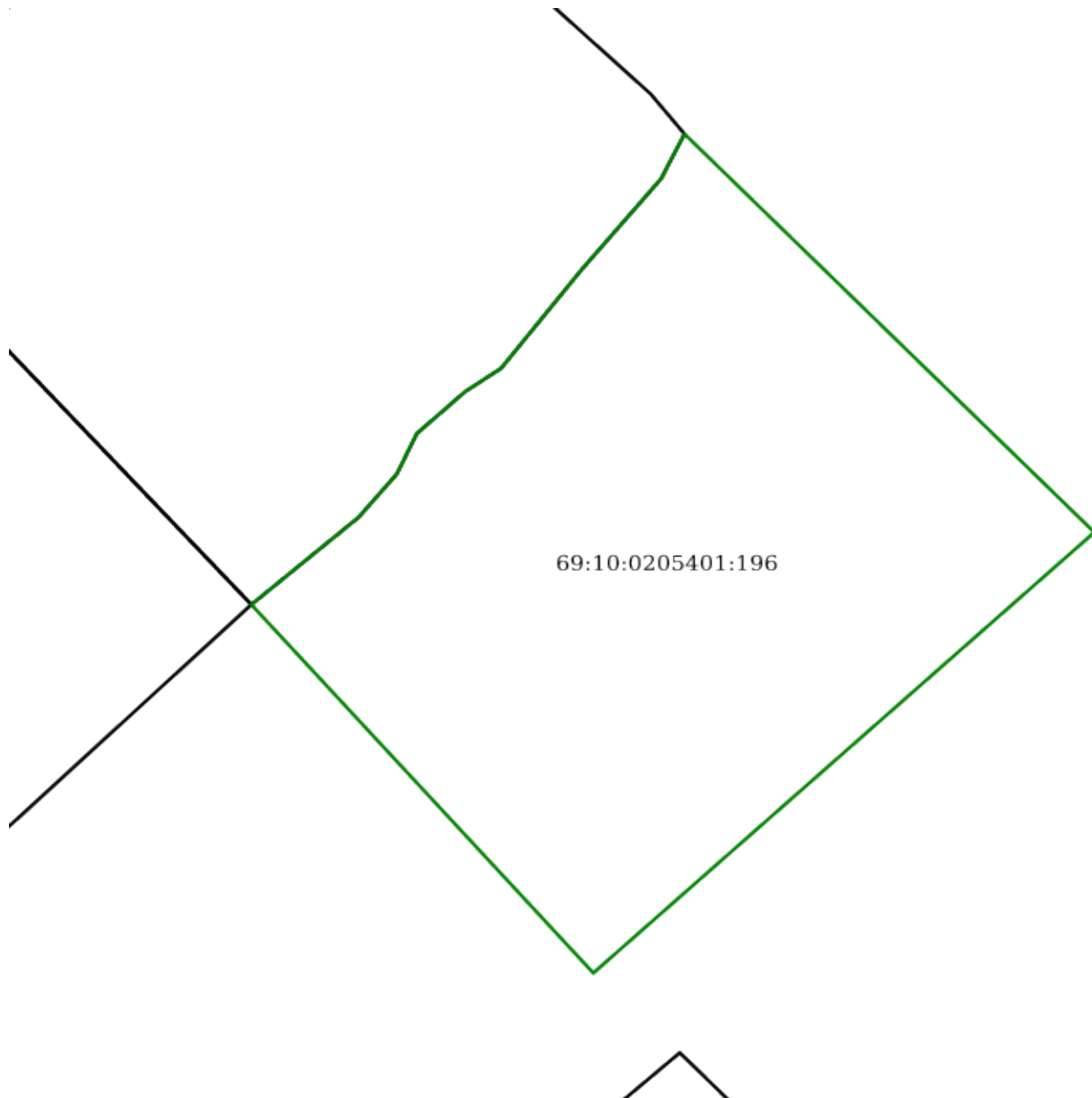
Проверка топологической корректности объекта

Проверка топологической корректности	успешно
--------------------------------------	---------


Пространственный анализ объекта

Пересечение границ земельных участков	успешно
Равенство координат смежных ЗУ	успешно
Попадание в кадастровый квартал	успешно
Полное вхождение в кадастровый квартал	успешно
Пересечение ЗУ с границами муниципального образования	успешно
Пересечение земельного участка с границами населенного пункта	успешно
Полное вхождение ЗУ в единственную территориальную зону	успешно
Смежные границы	успешно
Проверка корректности определения координат характерных точек	успешно
Пересечение ЗУ с границами лесничеств, лесопарков	успешно
Полное вхождение части ЗУ в изменяемый ЗУ	успешно


План объекта




Легенда



Кадастровый квартал



Земельные участки



Проверяемый участок



Проверяемая часть участка



Результаты взаимодействия

Объект №52

Общая площадь объекта (кв. м): заявленная - 668.59, расчётная - 668.59

Проверка топологической корректности объекта

Проверка топологической корректности успешно

Пространственный анализ объекта

Пересечение границ земельных участков успешно

Равенство координат смежных ЗУ успешно

Попадание в кадастровый квартал успешно

Полное вхождение в кадастровый квартал успешно

Пересечение ЗУ с границами муниципального образования успешно

Пересечение земельного участка с границами населенного пункта успешно

Полное вхождение ЗУ в единственную территориальную зону успешно

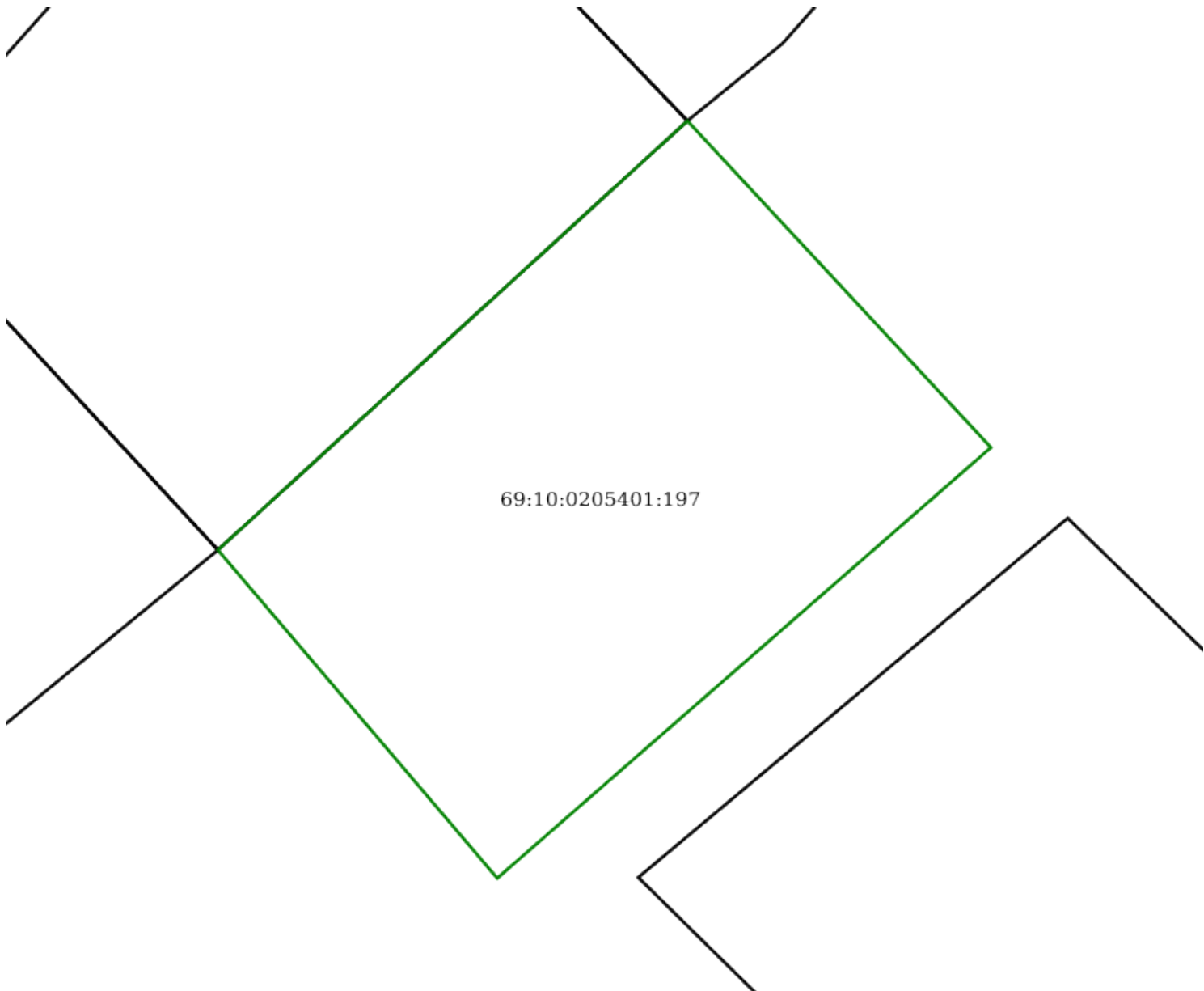
Смежные границы успешно

Проверка корректности определения координат характерных точек успешно


Пересечение ЗУ с границами лесничеств, лесопарков успешно

Полное вхождение части ЗУ в изменяемый ЗУ успешно


План объекта




Легенда



Кадастровый квартал



Земельные участки



Проверяемый участок



Проверяемая часть участка



Результаты взаимодействия

Объект №53

Общая площадь объекта (кв. м): заявленная - 646.50, расчётная - 646.50

Проверка топологической корректности объекта

Проверка топологической корректности успешно

Пространственный анализ объекта

Пересечение границ земельных участков успешно

Равенство координат смежных ЗУ успешно

Попадание в кадастровый квартал успешно

Полное вхождение в кадастровый квартал успешно

Пересечение ЗУ с границами муниципального образования успешно

Пересечение земельного участка с границами населенного пункта успешно

Полное вхождение ЗУ в единственную территориальную зону успешно

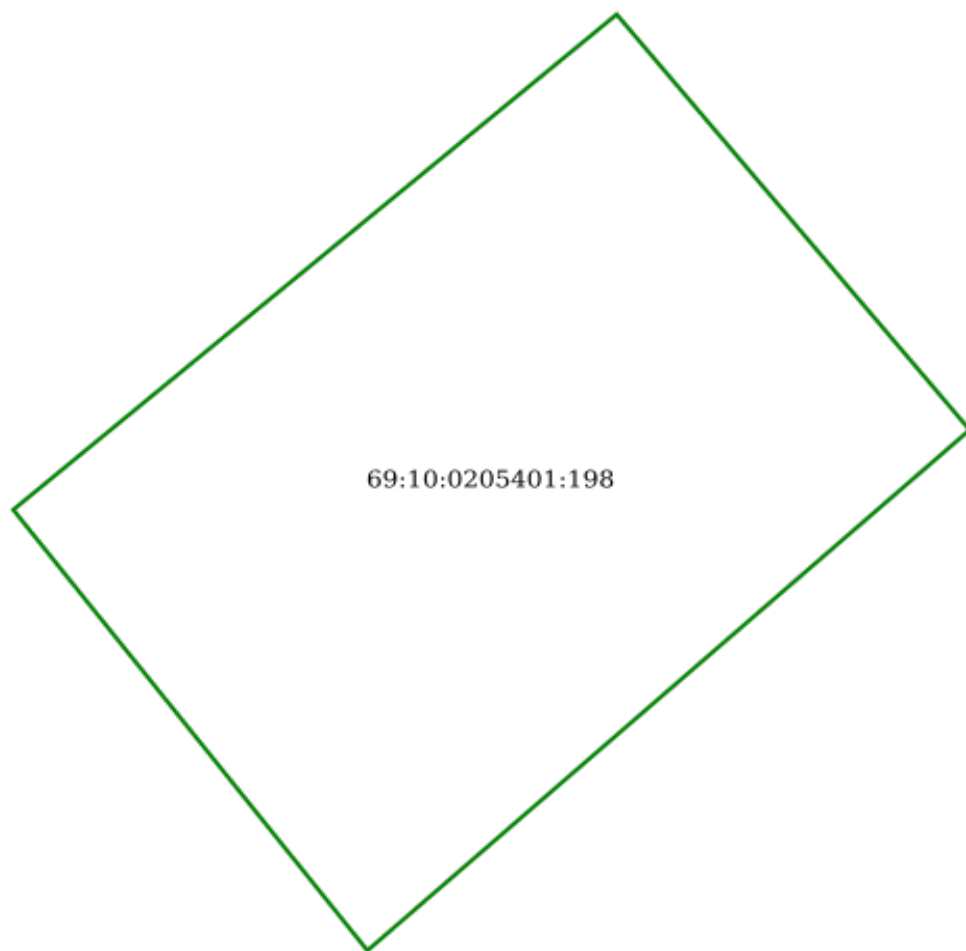
Смежные границы успешно

Проверка корректности определения координат характерных точек успешно


Пересечение ЗУ с границами лесничеств, лесопарков успешно

Полное вхождение части ЗУ в изменяемый ЗУ успешно


План объекта




Легенда



Кадастровый квартал



Земельные участки



Проверяемый участок



Проверяемая часть участка



Результаты взаимодействия

Объект №54

Общая площадь объекта (кв. м): заявленная - 691.38, расчётная - 691.38

Проверка топологической корректности объекта

Проверка топологической корректности успешно

Пространственный анализ объекта

Пересечение границ земельных участков успешно

Равенство координат смежных ЗУ успешно

Попадание в кадастровый квартал успешно

Полное вхождение в кадастровый квартал успешно

Пересечение ЗУ с границами муниципального образования успешно

Пересечение земельного участка с границами населенного пункта успешно

Полное вхождение ЗУ в единственную территориальную зону успешно

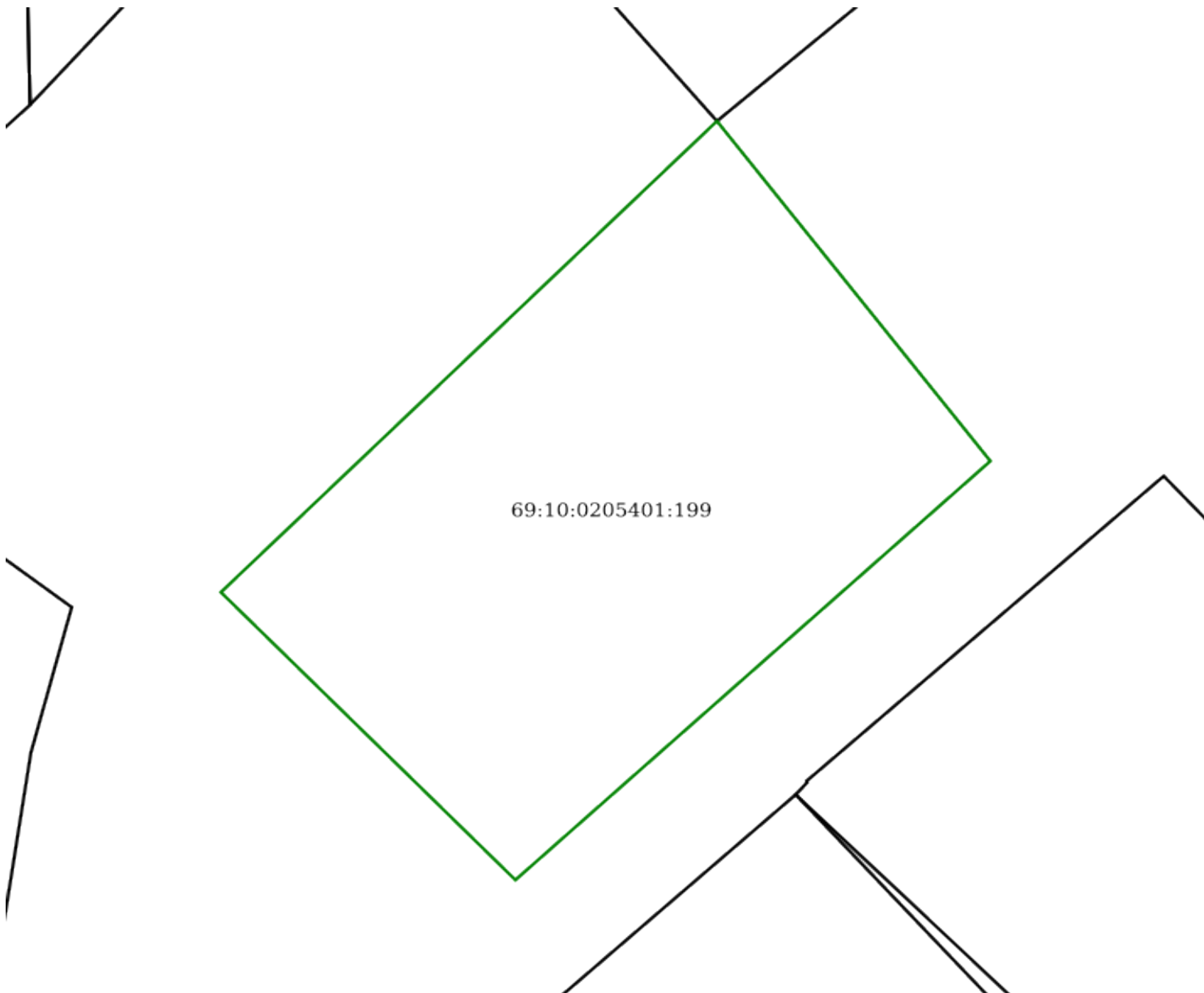
Смежные границы успешно

Проверка корректности определения координат характерных точек успешно


Пересечение ЗУ с границами лесничеств, лесопарков успешно

Полное вхождение части ЗУ в изменяемый ЗУ успешно


План объекта




Легенда



Кадастровый квартал



Земельные участки



Проверяемый участок



Проверяемая часть участка



Результаты взаимодействия

Объект №55

Общая площадь объекта (кв. м): заявленная - 585.17, расчётная - 585.17

Проверка топологической корректности объекта	
Проверка топологической корректности	успешно
Пространственный анализ объекта	
Пересечение границ земельных участков	успешно
Равенство координат смежных ЗУ	успешно
Попадание в кадастровый квартал	успешно
Полное вхождение в кадастровый квартал	предупреждение
<i>ЗУ не полностью входит в границу КК 69:10:0205401. ЗУ пересекает КК: 69:10:0205901. Точность проведения проверки: 0.20.</i>	
Пересечение ЗУ с границами муниципального образования	успешно
Пересечение земельного участка с границами населенного пункта	успешно
Полное вхождение ЗУ в единственную территориальную зону	успешно
Смежные границы	предупреждение
<i>Обнаружена область чересполосицы с ЗУ 69:10:0205401:8. Буферная зона чересполосицы: 5 м. Обнаружена область чересполосицы с ЗУ 69:10:0205901:14. Буферная зона чересполосицы: 5 м. Обнаружена область чересполосицы с ЗУ 69:10:0205401:3 в обращении 05a2be31-4017-426f-9d83-72c746b8a279 по сведениям из Карты-плана территории. Буферная зона чересполосицы: 5 м. Обнаружена область чересполосицы с ЗУ 69:10:0205401:7 в обращении 05a2be31-4017-426f-9d83-72c746b8a279 по сведениям из Карты-плана территории. Буферная зона чересполосицы: 5 м. Обнаружена область чересполосицы с ЗУ 69:10:0205401:7 в обращении b0e5ac5e-10eb-482c-8ba5-daa30bab1d11 по сведениям из Карты-плана территории. Буферная зона чересполосицы: 5 м. Обнаружена область чересполосицы с ЗУ 69:10:0205401:3 в обращении b0e5ac5e-10eb-482c-8ba5-daa30bab1d11 по сведениям из Карты-плана территории. Буферная зона чересполосицы: 5 м. Обнаружена область чересполосицы с ЗУ 69:10:0205401:7 в обращении 05a2be31-4017-426f-9d83-72c746b8a279 по сведениям из Карты-плана территории. Буферная зона чересполосицы: 5 м. Обнаружена область чересполосицы с ЗУ 69:10:0205401:3 в обращении 05a2be31-4017-426f-9d83-72c746b8a279 по сведениям из Карты-плана территории. Буферная зона чересполосицы: 5 м.</i>	
Проверка корректности определения координат характерных точек	успешно
Пересечение ЗУ с границами лесничеств, лесопарков	успешно
Полное вхождение части ЗУ в изменяемый ЗУ	успешно

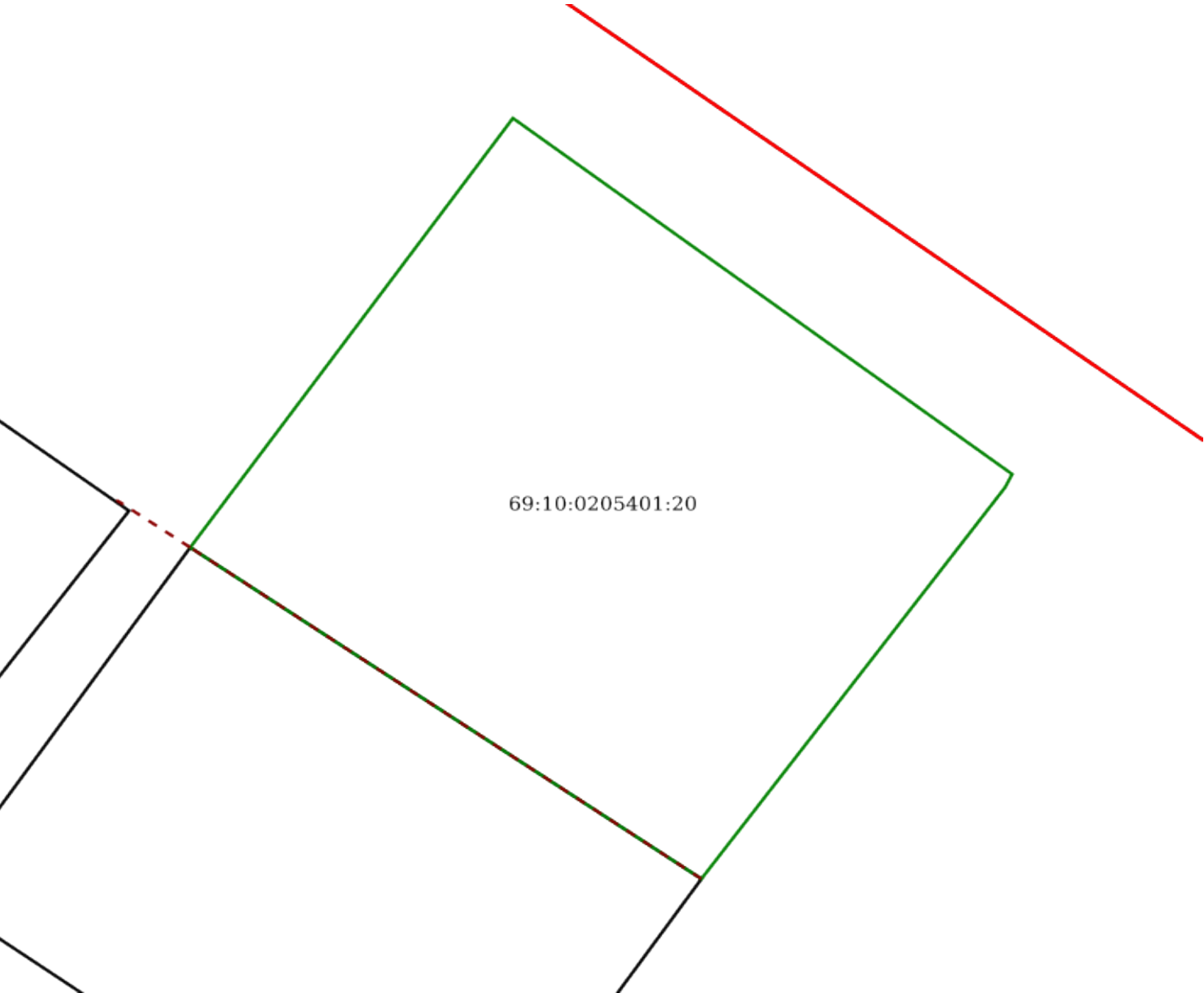
Объект №56

Общая площадь объекта (кв. м): заявленная - 625.19, расчётная - 625.19






Проверка топологической корректности объекта	
Проверка топологической корректности	успешно
Пространственный анализ объекта	
Пересечение границ земельных участков	успешно
Равенство координат смежных ЗУ	успешно

Попадание в кадастровый квартал	успешно
Полное вхождение в кадастровый квартал	успешно
Пересечение ЗУ с границами муниципального образования	успешно
Пересечение земельного участка с границами населенного пункта	успешно
Полное вхождение ЗУ в единственную территориальную зону	успешно
Смежные границы	предупреждение
<i>Обнаружена область чересполосицы с ЗУ 69:10:0205401:25 в обращении 05a2be31-4017-426f-9d83-72c746b8a279 по сведениям из Карты-плана территории. Буферная зона чересполосицы: 5 м. Обнаружена область чересполосицы с ЗУ 69:10:0205401:25 в обращении b0e5ac5e-10eb-482c-8ba5-daa30bab1d11 по сведениям из Карты-плана территории. Буферная зона чересполосицы: 5 м. Обнаружена область чересполосицы с ЗУ 69:10:0205401:25 в обращении 05a2be31-4017-426f-9d83-72c746b8a279 по сведениям из Карты-плана территории. Буферная зона чересполосицы: 5 м.</i>	
Проверка корректности определения координат характерных точек	успешно
Пересечение ЗУ с границами лесничеств, лесопарков	успешно
Полное вхождение части ЗУ в изменяемый ЗУ	успешно

План объекта



Легенда

- Кадастровый квартал
- Земельные участки
- Проверяемый участок
- Проверяемая часть участка
- Результаты взаимодействия

Объект №57

Общая площадь объекта (кв. м): заявленная - 689.87, расчётная - 689.87

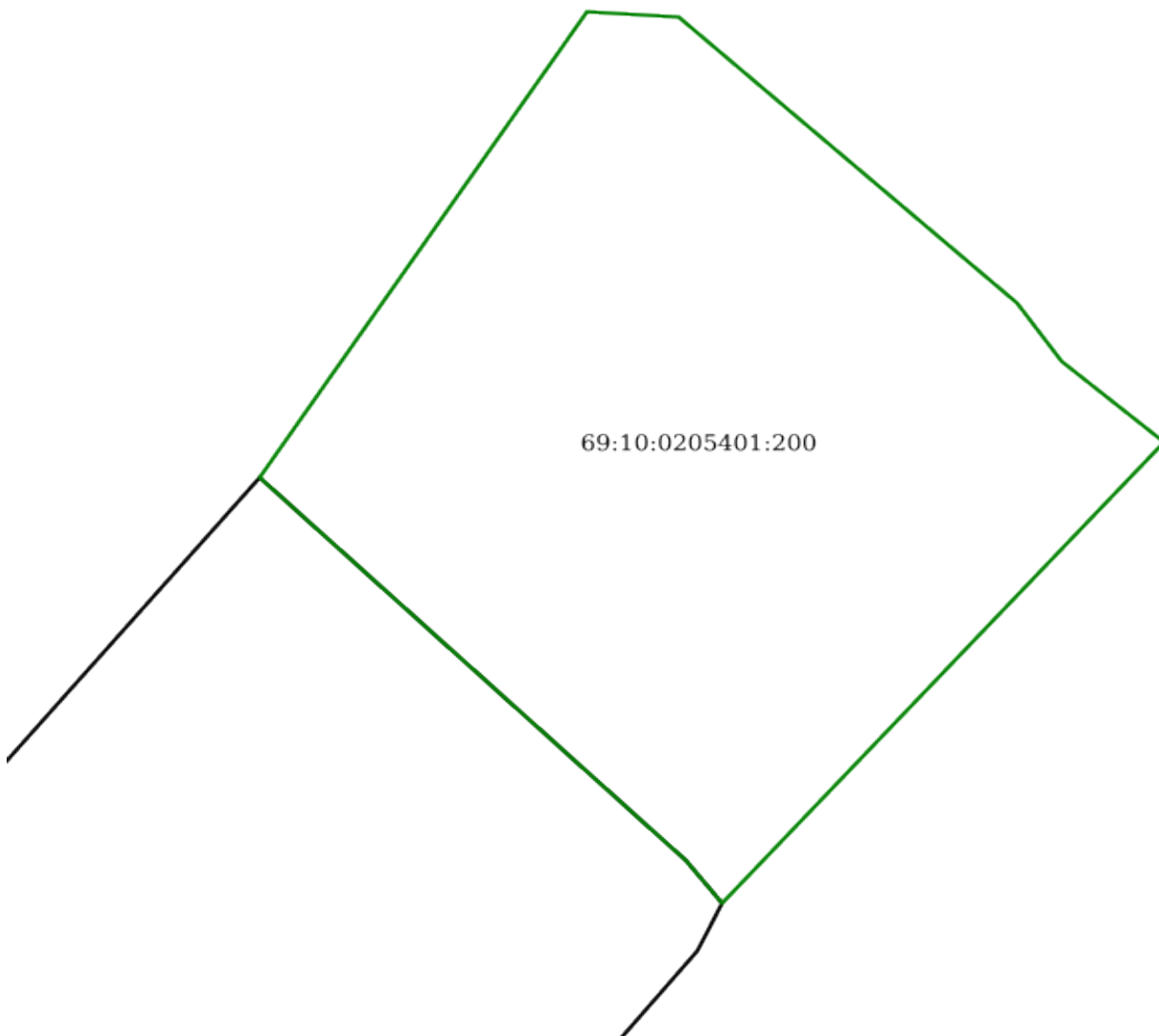
Проверка топологической корректности объекта

Проверка топологической корректности успешно


Пространственный анализ объекта

- Пересечение границ земельных участков успешно
- Равенство координат смежных ЗУ успешно
- Попадание в кадастровый квартал успешно
- Полное вхождение в кадастровый квартал успешно
- Пересечение ЗУ с границами муниципального образования успешно
- Пересечение земельного участка с границами населенного пункта успешно
- Полное вхождение ЗУ в единственную территориальную зону успешно
- Смежные границы успешно
- Проверка корректности определения координат характерных точек успешно
- Пересечение ЗУ с границами лесничеств, лесопарков успешно
- Полное вхождение части ЗУ в изменяемый ЗУ успешно


План объекта




Легенда



Кадастровый квартал



Земельные участки



Проверяемый участок



Проверяемая часть участка



Результаты взаимодействия

Объект №58

Общая площадь объекта (кв. м): заявленная - 691.70, расчётная - 691.70

Проверка топологической корректности объекта	
Проверка топологической корректности	успешно
Пространственный анализ объекта	
Пересечение границ земельных участков	успешно
Равенство координат смежных ЗУ	успешно
Попадание в кадастровый квартал	успешно
Полное вхождение в кадастровый квартал	успешно
Пересечение ЗУ с границами муниципального образования	успешно
Пересечение земельного участка с границами населенного пункта	успешно
Полное вхождение ЗУ в единственную территориальную зону	успешно
Смежные границы	предупреждение
<i>Обнаружена область чересполосицы с ЗУ 69:10:0205401:213. Буферная зона чересполосицы: 5 м. Обнаружена область чересполосицы с ЗУ 69:10:0205401:217. Буферная зона чересполосицы: 5 м. Обнаружена область чересполосицы с ЗУ 69:10:0205401:205 в обращении 05a2be31-4017-426f-9d83-72c746b8a279 по сведениям из Карты-плана территории. Буферная зона чересполосицы: 5 м. Обнаружена область чересполосицы с ЗУ 69:10:0205401:205 в обращении b0e5ac5e-10eb-482c-8ba5-daa30bab1d11 по сведениям из Карты-плана территории. Буферная зона чересполосицы: 5 м. Обнаружена область чересполосицы с ЗУ 69:10:0205401:205 в обращении 05a2be31-4017-426f-9d83-72c746b8a279 по сведениям из Карты-плана территории. Буферная зона чересполосицы: 5 м.</i>	
Проверка корректности определения координат характерных точек	успешно
Пересечение ЗУ с границами лесничеств, лесопарков	успешно
Полное вхождение части ЗУ в изменяемый ЗУ	успешно

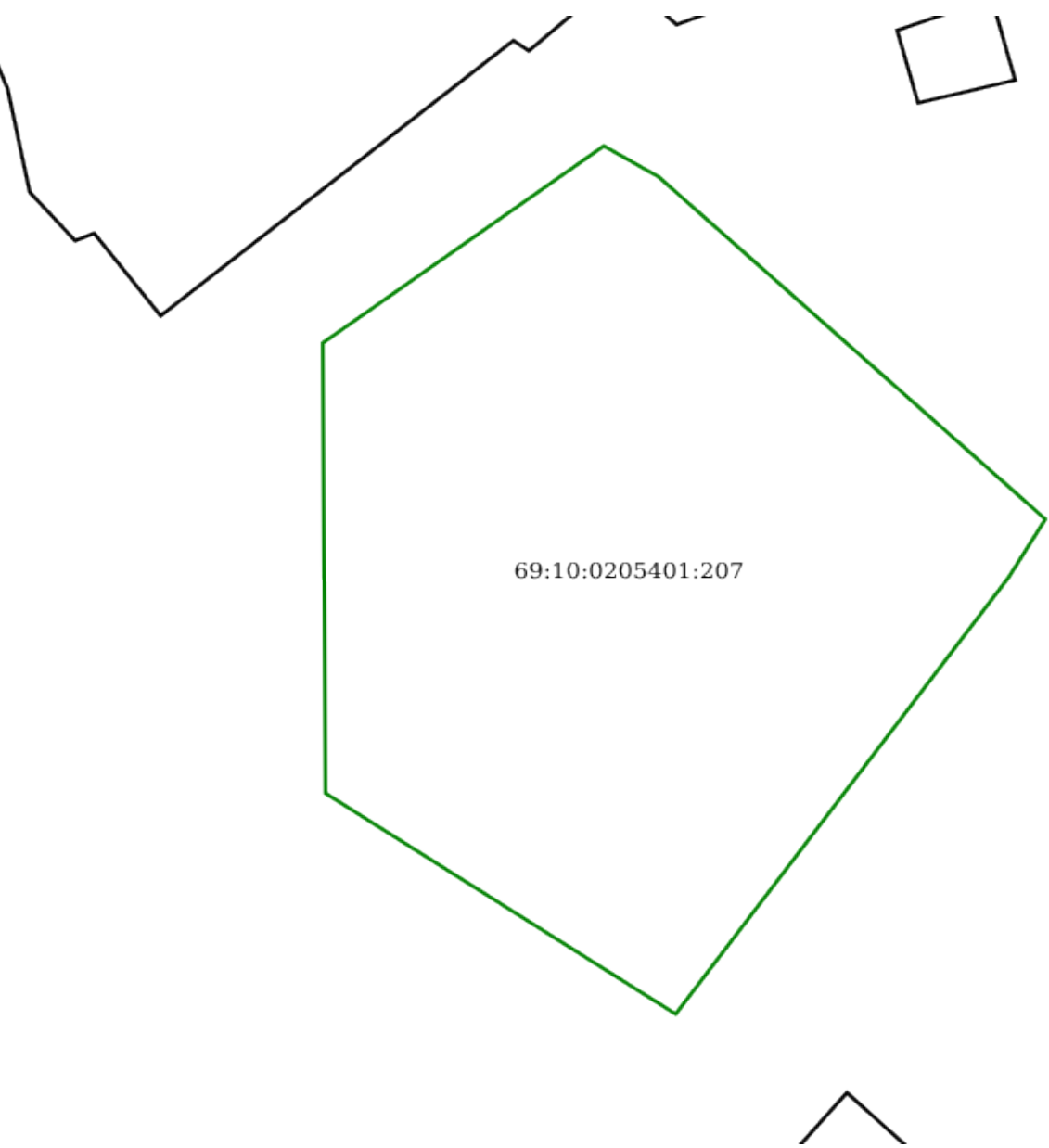
Объект №59

Общая площадь объекта (кв. м): заявленная - 801.67, расчётная - 801.67





Проверка топологической корректности объекта	
Проверка топологической корректности	успешно
Пространственный анализ объекта	
Пересечение границ земельных участков	успешно
Равенство координат смежных ЗУ	успешно
Попадание в кадастровый квартал	успешно
Полное вхождение в кадастровый квартал	успешно
Пересечение ЗУ с границами муниципального образования	успешно
Пересечение земельного участка с границами населенного пункта	успешно
Полное вхождение ЗУ в единственную территориальную зону	успешно

Смежные границы	успешно
Проверка корректности определения координат характерных точек	успешно
Пересечение ЗУ с границами лесничеств, лесопарков	успешно
Полное вхождение части ЗУ в изменяемый ЗУ	успешно

План объекта



Легенда

-  Кадастровый квартал
-  Земельные участки
-  Проверяемый участок
-  Проверяемая часть участка



Объект №60

Общая площадь объекта (кв. м): заявленная - 623.08, расчётная - 623.08

Проверка топологической корректности объекта

Проверка топологической корректности успешно

Пространственный анализ объекта

Пересечение границ земельных участков успешно

Равенство координат смежных ЗУ успешно

Попадание в кадастровый квартал успешно

Полное вхождение в кадастровый квартал успешно

Пересечение ЗУ с границами муниципального образования успешно

Пересечение земельного участка с границами населенного пункта успешно

Полное вхождение ЗУ в единственную территориальную зону успешно

Смежные границы предупреждение

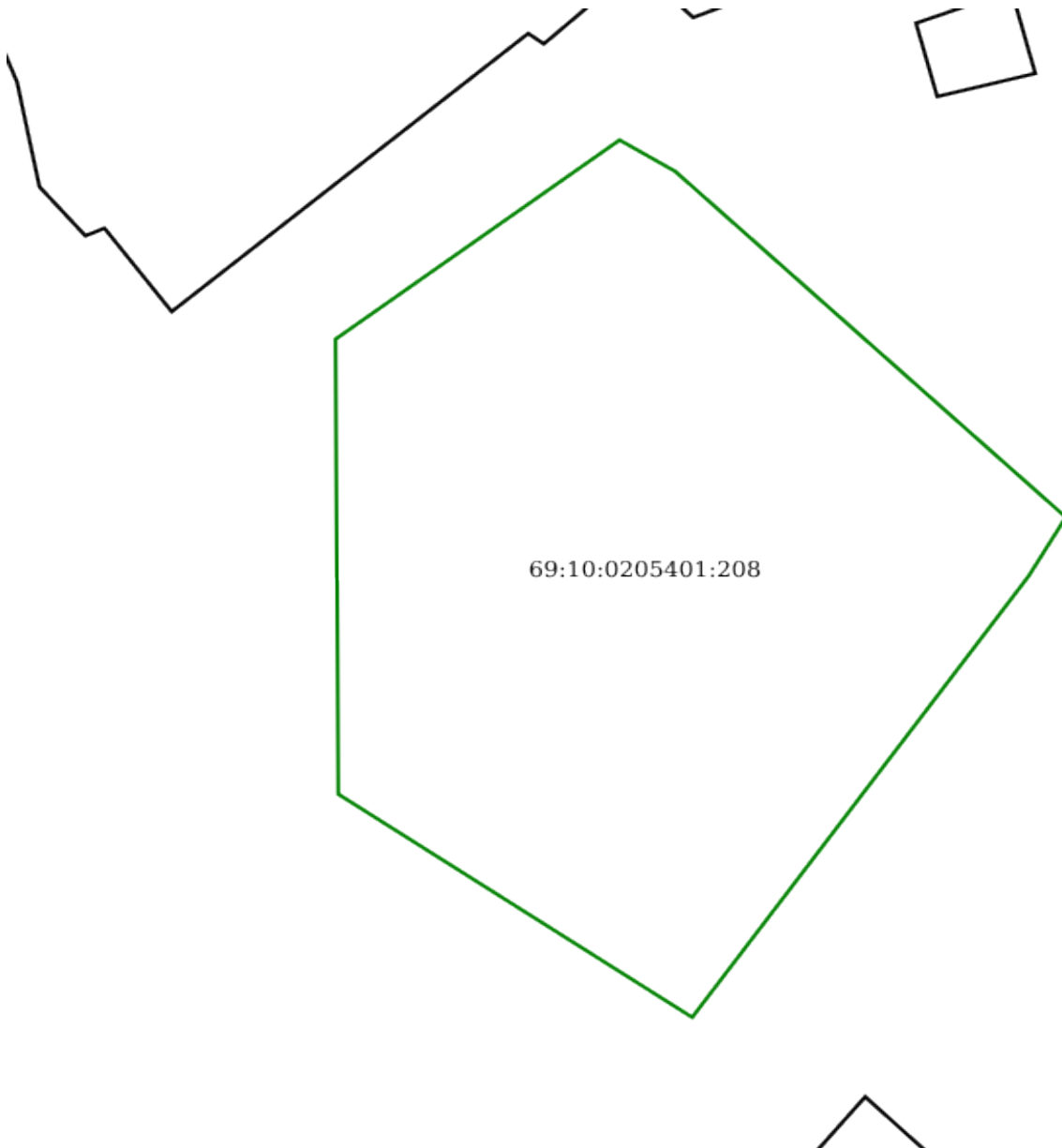
Входящий 69:10:0205401:247. Обнаружена область чересполосицы с ЗУ 69:10:0205401:218 в обращении 05a2be31-4017-426f-9d83-72c746b8a279 по сведениям из карты-плана территории. Буферная зона чересполосицы: 5 м. Входящий 69:10:0205401:247. Обнаружена область чересполосицы с ЗУ 69:10:0205401:218 в обращении b0e5ac5e-10eb-482c-8ba5-daa30bab1d11 по сведениям из карты-плана территории. Буферная зона чересполосицы: 5 м. Входящий 69:10:0205401:247. Обнаружена область чересполосицы с ЗУ 69:10:0205401:212 в обращении 05a2be31-4017-426f-9d83-72c746b8a279 по сведениям из карты-плана территории. Буферная зона чересполосицы: 5 м. Входящий 69:10:0205401:247. Обнаружена область чересполосицы с ЗУ 69:10:0205401:212 в обращении b0e5ac5e-10eb-482c-8ba5-daa30bab1d11 по сведениям из карты-плана территории. Буферная зона чересполосицы: 5 м. Входящий 69:10:0205401:247. Обнаружена область чересполосицы с ЗУ 69:10:0205401:218 в обращении 05a2be31-4017-426f-9d83-72c746b8a279 по сведениям из карты-плана территории. Буферная зона чересполосицы: 5 м. Входящий 69:10:0205401:247. Обнаружена область чересполосицы с ЗУ 69:10:0205401:212 в обращении 05a2be31-4017-426f-9d83-72c746b8a279 по сведениям из карты-плана территории. Буферная зона чересполосицы: 5 м.

Проверка корректности определения координат характерных точек успешно


Пересечение ЗУ с границами лесничеств, лесопарков успешно

Полное вхождение части ЗУ в изменяемый ЗУ успешно


План объекта




Легенда



Кадастровый квартал



Земельные участки



Проверяемый участок



Проверяемая часть участка



Результаты взаимодействия

Объект №61

Общая площадь объекта (кв. м): заявленная - 499.17, расчётная - 499.17

Проверка топологической корректности объекта	
Проверка топологической корректности	успешно
Пространственный анализ объекта	
Пересечение границ земельных участков	успешно
Равенство координат смежных ЗУ	успешно
Попадание в кадастровый квартал	успешно
Полное вхождение в кадастровый квартал	успешно
Пересечение ЗУ с границами муниципального образования	успешно
Пересечение земельного участка с границами населенного пункта	успешно
Полное вхождение ЗУ в единственную территориальную зону	успешно
Смежные границы	предупреждение
<i>Обнаружена область чересполосицы с ЗУ 69:10:0205401:246 в обращении b0e5ac5e-10eb-482c-8ba5-daa30bab1d11 по сведениям из Карты-плана территории. Буферная зона чересполосицы: 5 м. Обнаружена область чересполосицы с ЗУ 69:10:0205401:206 в обращении 05a2be31-4017-426f-9d83-72c746b8a279 по сведениям из Карты-плана территории. Буферная зона чересполосицы: 5 м. Обнаружена область чересполосицы с ЗУ 69:10:0205401:206 в обращении b0e5ac5e-10eb-482c-8ba5-daa30bab1d11 по сведениям из Карты-плана территории. Буферная зона чересполосицы: 5 м. Обнаружена область чересполосицы с ЗУ 69:10:0205401:206 в обращении 05a2be31-4017-426f-9d83-72c746b8a279 по сведениям из Карты-плана территории. Буферная зона чересполосицы: 5 м. Обнаружена область чересполосицы с ЗУ 69:10:0205401:246 в обращении 05a2be31-4017-426f-9d83-72c746b8a279 по сведениям из Карты-плана территории. Буферная зона чересполосицы: 5 м. Обнаружена область чересполосицы с ЗУ 69:10:0205401:246 в обращении 05a2be31-4017-426f-9d83-72c746b8a279 по сведениям из Карты-плана территории. Буферная зона чересполосицы: 5 м.</i>	
Проверка корректности определения координат характерных точек	успешно
Пересечение ЗУ с границами лесничеств, лесопарков	успешно
Полное вхождение части ЗУ в изменяемый ЗУ	успешно

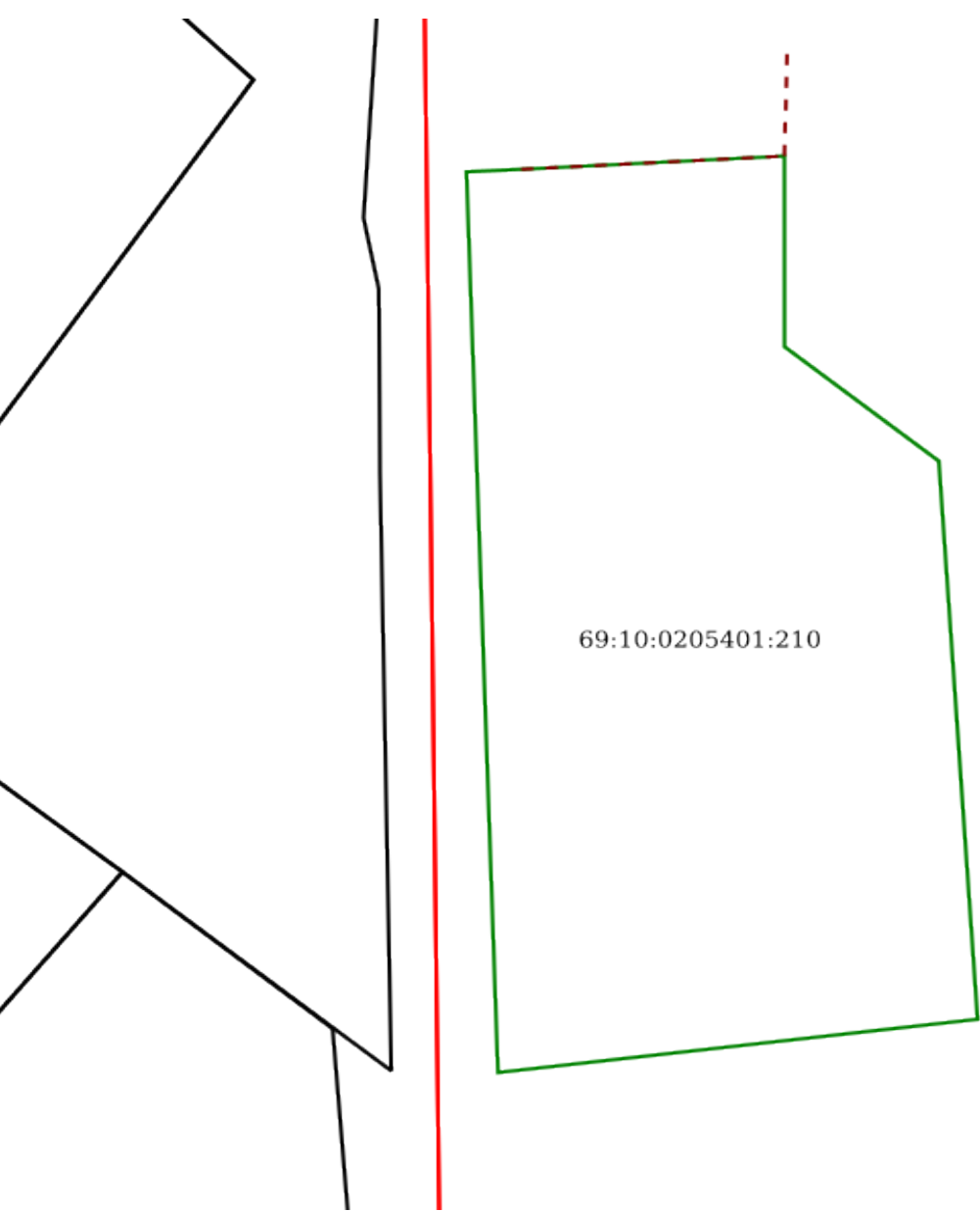
Объект №62

Общая площадь объекта (кв. м): заявленная - 684.89, расчётная - 684.89

Проверка топологической корректности объекта	
Проверка топологической корректности	успешно
Пространственный анализ объекта	
Пересечение границ земельных участков	успешно
Равенство координат смежных ЗУ	успешно
Попадание в кадастровый квартал	успешно
Полное вхождение в кадастровый квартал	успешно
Пересечение ЗУ с границами муниципального образования	успешно

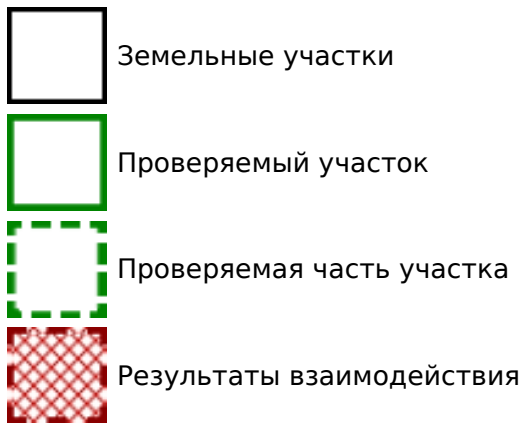
Пересечение земельного участка с границами населенного пункта	успешно
Полное вхождение ЗУ в единственную территориальную зону	успешно
Смежные границы	предупреждение
<i>Обнаружена область чересполосицы с ЗУ 69:10:0205401:229 в обращении 05a2be31-4017-426f-9d83-72c746b8a279 по сведениям из карты-плана территории. Буферная зона чересполосицы: 5 м. Обнаружена область чересполосицы с ЗУ 69:10:0205401:229 в обращении b0e5ac5e-10eb-482c-8ba5-daa30bab1d11 по сведениям из карты-плана территории. Буферная зона чересполосицы: 5 м. Обнаружена область чересполосицы с ЗУ 69:10:0205401:229 в обращении 05a2be31-4017-426f-9d83-72c746b8a279 по сведениям из карты-плана территории. Буферная зона чересполосицы: 5 м.</i>	
Проверка корректности определения координат характерных точек	успешно
Пересечение ЗУ с границами лесничеств, лесопарков	успешно
Полное вхождение части ЗУ в изменяемый ЗУ	успешно

План объекта



Легенда

Кадастровый квартал



Объект №63

Общая площадь объекта (кв. м): заявленная - 810.90, расчётная - 810.90

Проверка топологической корректности объекта

Проверка топологической корректности успешно

Пространственный анализ объекта

Пересечение границ земельных участков успешно

Равенство координат смежных ЗУ успешно

Попадание в кадастровый квартал успешно

Полное вхождение в кадастровый квартал предупреждение

*ЗУ не полностью входит в границу КК 69:10:0205401. ЗУ пересекает КК: 69:10:0205201.
Точность проведения проверки: 0.20.*

Пересечение ЗУ с границами муниципального образования успешно

Пересечение земельного участка с границами населенного пункта успешно

Полное вхождение ЗУ в единственную территориальную зону успешно

Смежные границы предупреждение

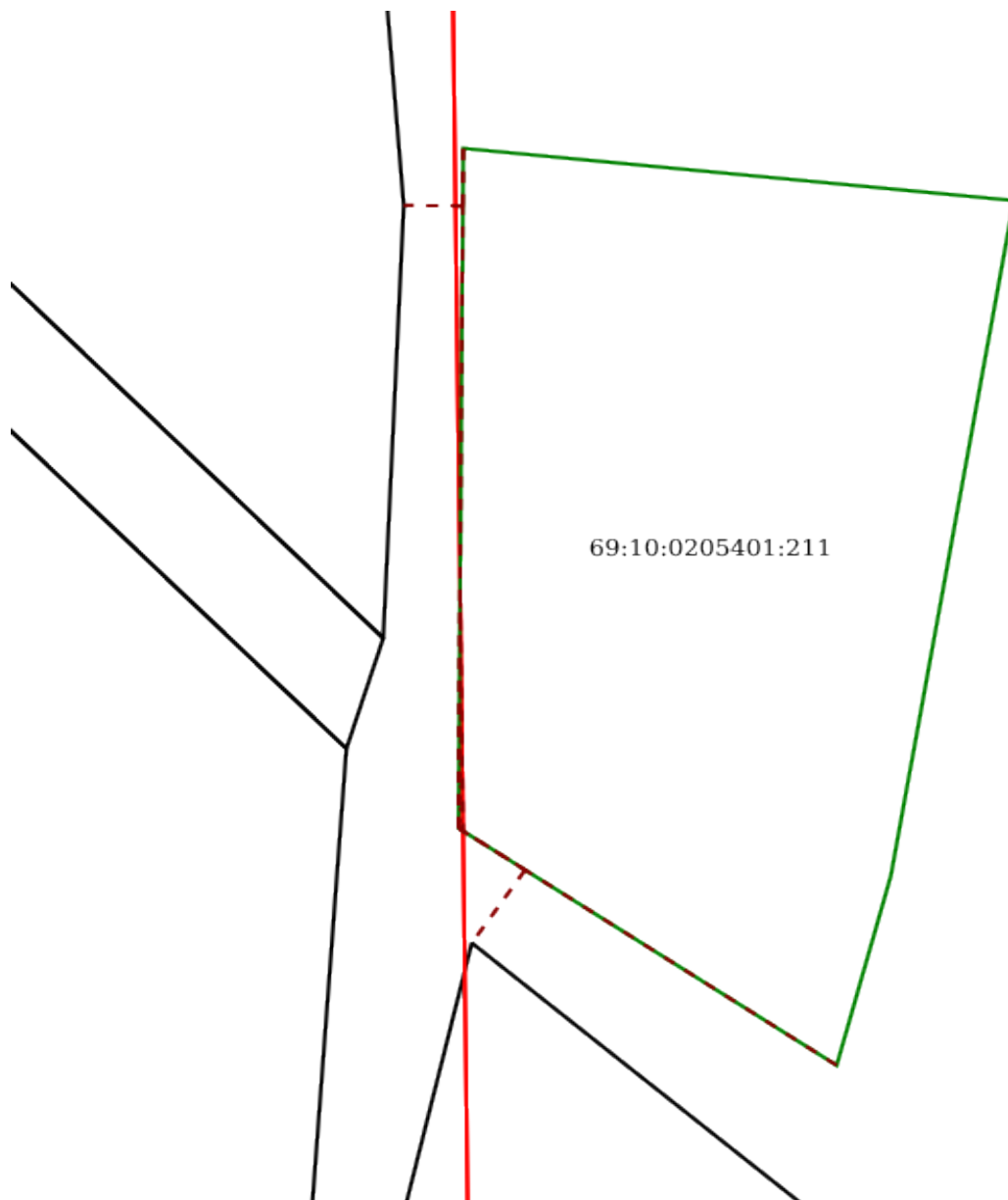
Обнаружена область чересполосицы с ЗУ 69:10:0205201:376. Буферная зона чересполосицы: 5 м. Обнаружена область чересполосицы с ЗУ 69:10:0205401:214. Буферная зона чересполосицы: 5 м. Обнаружена область чересполосицы с ЗУ 69:10:0205201:376 в обращении deefd203-97aa-4238-8595-441b0f756933 по сведениям из карты-плана территории. Буферная зона чересполосицы: 5 м. Обнаружена область чересполосицы с ЗУ 69:10:0205201:376 в обращении deefd203-97aa-4238-8595-441b0f756933 по сведениям из карты-плана территории. Буферная зона чересполосицы: 5 м. Обнаружена область чересполосицы с ЗУ 69:10:0205201:376 в обращении deefd203-97aa-4238-8595-441b0f756933 по сведениям из карты-плана территории. Буферная зона чересполосицы: 5 м. Обнаружена область чересполосицы с ЗУ 69:10:0205201:376 в обращении 03e9cdfc-5e73-49ab-bf8f-7cf50a0643b2 по сведениям из карты-плана территории. Буферная зона чересполосицы: 5 м. Обнаружена область чересполосицы с ЗУ 69:10:0205201:376 в обращении 57b8cdcd-ba9c-43ea-a3c3-dd9bb7396aa3 по сведениям из карты-плана территории. Буферная зона чересполосицы: 5 м.

Проверка корректности определения координат характерных точек успешно


Пересечение ЗУ с границами лесничеств, лесопарков успешно

Полное вхождение части ЗУ в изменяемый ЗУ успешно


План объекта




Легенда



Кадастровый квартал



Земельные участки



Проверяемый участок



Проверяемая часть участка



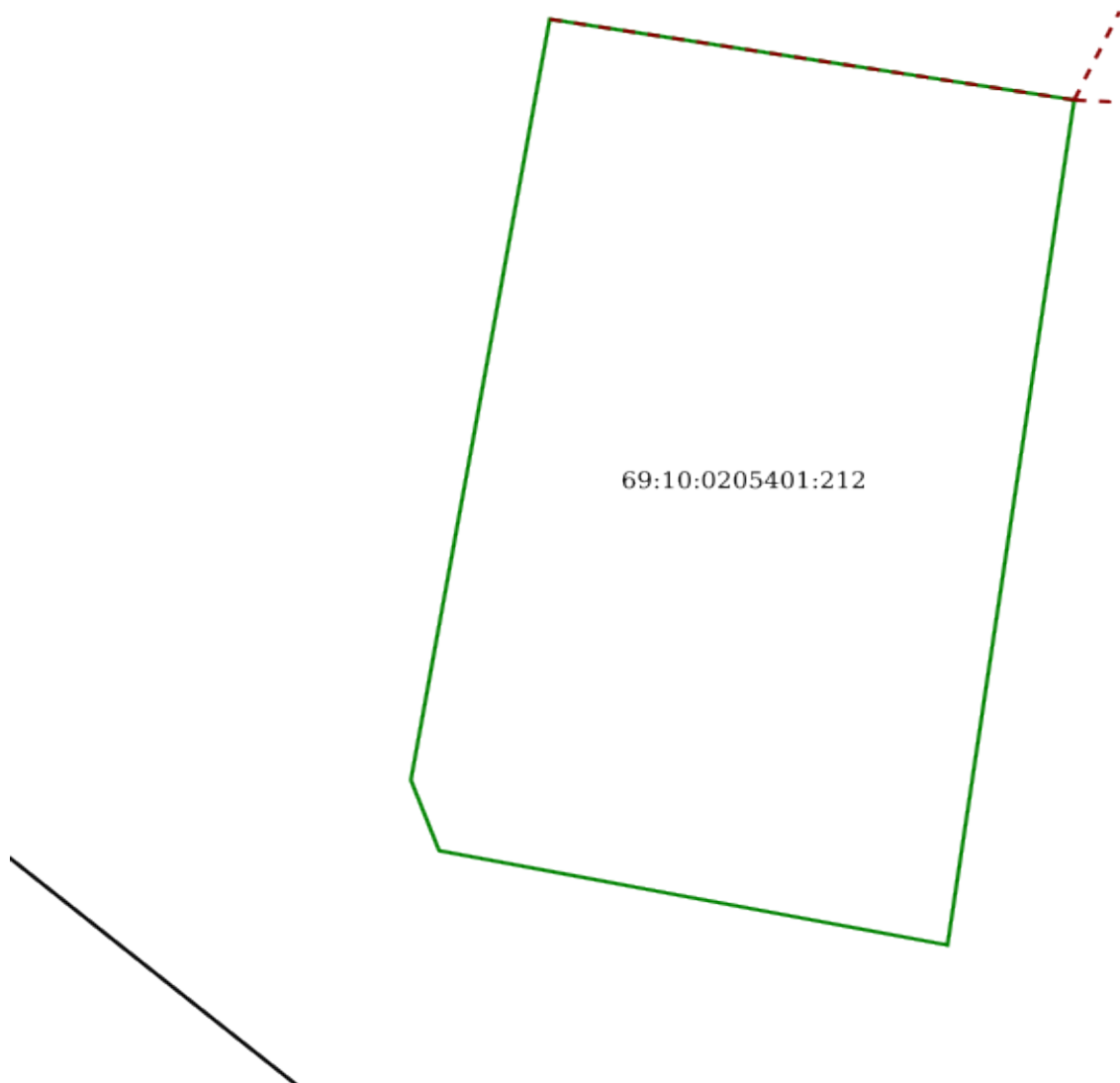
Результаты взаимодействия

Объект №64


Общая площадь объекта (кв. м): заявленная - 607.88, расчётная - 607.88

Проверка топологической корректности объекта	
Проверка топологической корректности	успешно
Пространственный анализ объекта	
Пересечение границ земельных участков	успешно
Равенство координат смежных ЗУ	успешно
Попадание в кадастровый квартал	успешно
Полное вхождение в кадастровый квартал	успешно
Пересечение ЗУ с границами муниципального образования	успешно
Пересечение земельного участка с границами населенного пункта	успешно
Полное вхождение ЗУ в единственную территориальную зону	успешно
Смежные границы	предупреждение
Обнаружена область чересполосицы с ЗУ 69:10:0205401:208 в обращении b0e5ac5e-10eb-482c-8ba5-daa30bab1d11 по сведениям из Карты-плана территории. Буферная зона чересполосицы: 5 м. Обнаружена область чересполосицы с ЗУ 69:10:0205401:243 в обращении 05a2be31-4017-426f-9d83-72c746b8a279 по сведениям из Карты-плана территории. Буферная зона чересполосицы: 5 м. Обнаружена область чересполосицы с ЗУ 69:10:0205401:243 в обращении b0e5ac5e-10eb-482c-8ba5-daa30bab1d11 по сведениям из Карты-плана территории. Буферная зона чересполосицы: 5 м. Обнаружена область чересполосицы с ЗУ 69:10:0205401:208 в обращении 05a2be31-4017-426f-9d83-72c746b8a279 по сведениям из Карты-плана территории. Буферная зона чересполосицы: 5 м. Обнаружена область чересполосицы с ЗУ 69:10:0205401:208 в обращении 05a2be31-4017-426f-9d83-72c746b8a279 по сведениям из Карты-плана территории. Буферная зона чересполосицы: 5 м. Обнаружена область чересполосицы с ЗУ 69:10:0205401:243 в обращении 05a2be31-4017-426f-9d83-72c746b8a279 по сведениям из Карты-плана территории. Буферная зона чересполосицы: 5 м.	
Проверка корректности определения координат характерных точек	успешно
Пересечение ЗУ с границами лесничеств, лесопарков	успешно
Полное вхождение части ЗУ в изменяемый ЗУ	успешно


План объекта




Легенда



Кадастровый квартал



Земельные участки



Проверяемый участок



Проверяемая часть участка



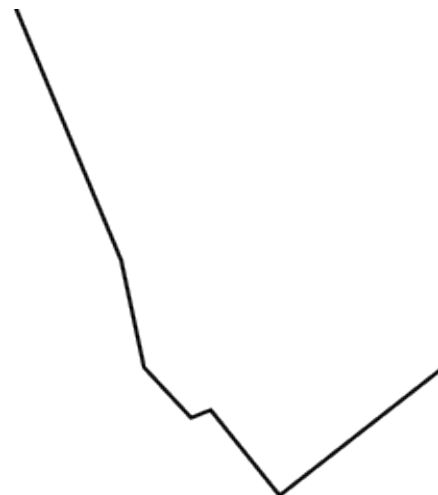
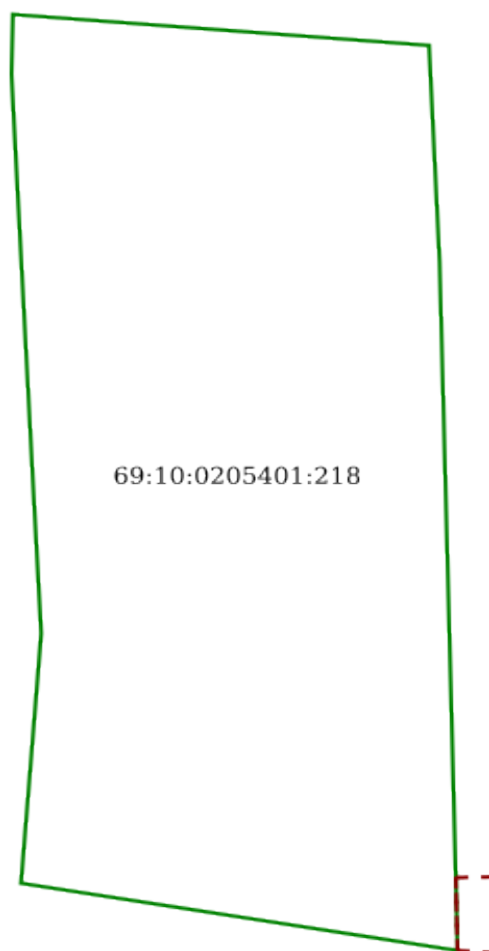
Результаты взаимодействия

Объект №65


Общая площадь объекта (кв. м): заявленная - 707.70, расчётная - 707.70

Проверка топологической корректности объекта	
Проверка топологической корректности	успешно
Пространственный анализ объекта	
Пересечение границ земельных участков	успешно
Равенство координат смежных ЗУ	успешно
Попадание в кадастровый квартал	успешно
Полное вхождение в кадастровый квартал	успешно
Пересечение ЗУ с границами муниципального образования	успешно
Пересечение земельного участка с границами населенного пункта	успешно
Полное вхождение ЗУ в единственную территориальную зону	успешно
Смежные границы	предупреждение
Обнаружена область чересполосицы с ЗУ 69:10:0205401:208 в обращении b0e5ac5e-10eb-482c-8ba5-daa30bab1d11 по сведениям из Карты-плана территории. Буферная зона чересполосицы: 5 м. Обнаружена область чересполосицы с ЗУ 69:10:0205401:243 в обращении 05a2be31-4017-426f-9d83-72c746b8a279 по сведениям из Карты-плана территории. Буферная зона чересполосицы: 5 м. Обнаружена область чересполосицы с ЗУ 69:10:0205401:243 в обращении b0e5ac5e-10eb-482c-8ba5-daa30bab1d11 по сведениям из Карты-плана территории. Буферная зона чересполосицы: 5 м. Обнаружена область чересполосицы с ЗУ 69:10:0205401:208 в обращении 05a2be31-4017-426f-9d83-72c746b8a279 по сведениям из Карты-плана территории. Буферная зона чересполосицы: 5 м. Обнаружена область чересполосицы с ЗУ 69:10:0205401:208 в обращении 05a2be31-4017-426f-9d83-72c746b8a279 по сведениям из Карты-плана территории. Буферная зона чересполосицы: 5 м. Обнаружена область чересполосицы с ЗУ 69:10:0205401:243 в обращении 05a2be31-4017-426f-9d83-72c746b8a279 по сведениям из Карты-плана территории. Буферная зона чересполосицы: 5 м.	
Проверка корректности определения координат характерных точек	успешно
Пересечение ЗУ с границами лесничеств, лесопарков	успешно
Полное вхождение части ЗУ в изменяемый ЗУ	успешно


План объекта




Легенда



Кадастровый квартал



Земельные участки



Проверяемый участок



Проверяемая часть участка



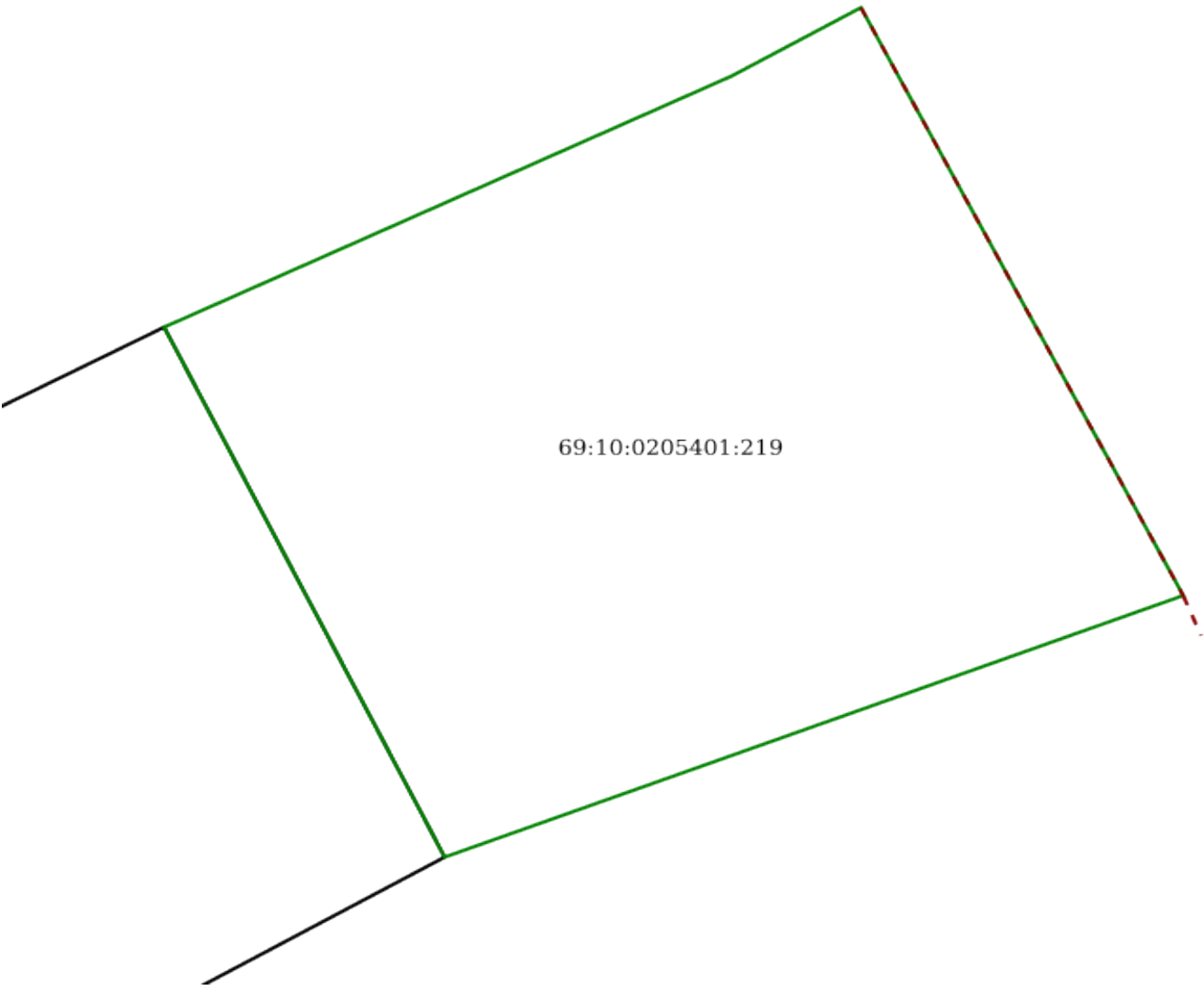
Результаты взаимодействия

Объект №66

Общая площадь объекта (кв. м): заявленная - 723.05, расчётная - 723.05

Проверка топологической корректности объекта	
Проверка топологической корректности	успешно
Пространственный анализ объекта	
Пересечение границ земельных участков	успешно
Равенство координат смежных ЗУ	успешно
Попадание в кадастровый квартал	успешно
Полное вхождение в кадастровый квартал	успешно
Пересечение ЗУ с границами муниципального образования	успешно
Пересечение земельного участка с границами населенного пункта	успешно
Полное вхождение ЗУ в единственную территориальную зону	успешно
Смежные границы	предупреждение
Обнаружена область чересполосицы с ЗУ 69:10:0205401:146 в обращении 05a2be31-4017-426f-9d83-72c746b8a279 по сведениям из Карты-плана территории. Буферная зона чересполосицы: 5 м. Обнаружена область чересполосицы с ЗУ 69:10:0205401:146 в обращении 05a2be31-4017-426f-9d83-72c746b8a279 по сведениям из Карты-плана территории. Буферная зона чересполосицы: 5 м. Обнаружена область чересполосицы с ЗУ 69:10:0205401:146 в обращении b0e5ac5e-10eb-482c-8ba5-daa30bab1d11 по сведениям из Карты-плана территории. Буферная зона чересполосицы: 5 м.	
Проверка корректности определения координат характерных точек	успешно
Пересечение ЗУ с границами лесничеств, лесопарков	успешно
Полное вхождение части ЗУ в изменяемый ЗУ	успешно

План объекта



Легенда

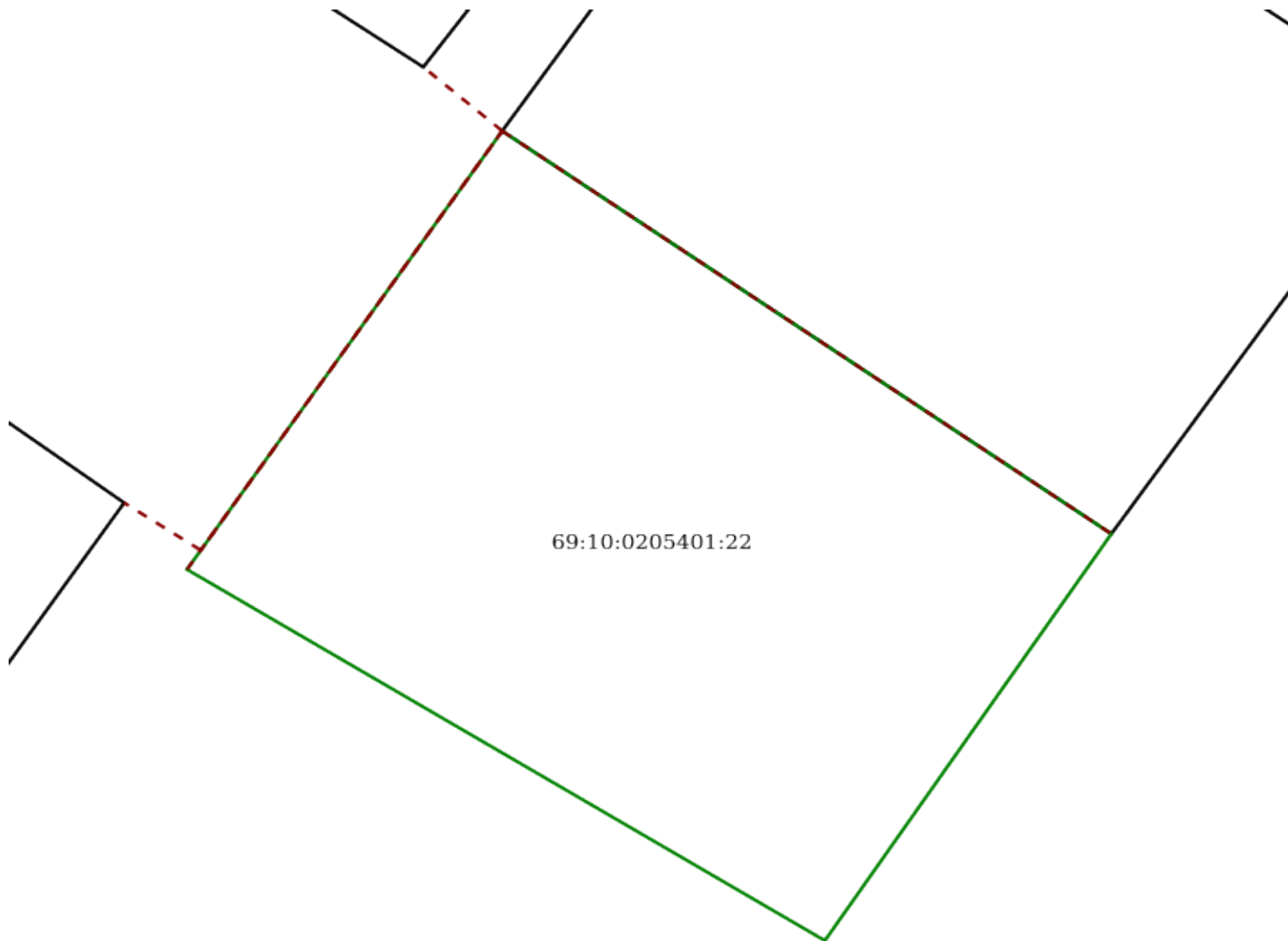
-  Кадастровый квартал
-  Земельные участки
-  Проверяемый участок
-  Проверяемая часть участка
-  Результаты взаимодействия

Объект №67


Общая площадь объекта (кв. м): заявленная - 515.26, расчётная - 515.26

Проверка топологической корректности объекта	
Проверка топологической корректности	успешно
Пространственный анализ объекта	
Пересечение границ земельных участков	успешно
Равенство координат смежных ЗУ	успешно
Попадание в кадастровый квартал	успешно
Полное вхождение в кадастровый квартал	успешно
Пересечение ЗУ с границами муниципального образования	успешно
Пересечение земельного участка с границами населенного пункта	успешно
Полное вхождение ЗУ в единственную территориальную зону	успешно
Смежные границы	предупреждение
Обнаружена область чересполосицы с ЗУ 69:10:0205401:28. Буферная зона чересполосицы: 5 м. Обнаружена область чересполосицы с ЗУ 69:10:0205401:27 в обращении b0e5ac5e-10eb-482c-8ba5-daa30bab1d11 по сведениям из Карты-плана территории. Буферная зона чересполосицы: 5 м. Обнаружена область чересполосицы с ЗУ 69:10:0205401:26 в обращении 05a2be31-4017-426f-9d83-72c746b8a279 по сведениям из Карты-плана территории. Буферная зона чересполосицы: 5 м. Обнаружена область чересполосицы с ЗУ 69:10:0205401:27 в обращении 05a2be31-4017-426f-9d83-72c746b8a279 по сведениям из Карты-плана территории. Буферная зона чересполосицы: 5 м. Обнаружена область чересполосицы с ЗУ 69:10:0205401:27 в обращении 05a2be31-4017-426f-9d83-72c746b8a279 по сведениям из Карты-плана территории. Буферная зона чересполосицы: 5 м. Обнаружена область чересполосицы с ЗУ 69:10:0205401:26 в обращении 05a2be31-4017-426f-9d83-72c746b8a279 по сведениям из Карты-плана территории. Буферная зона чересполосицы: 5 м. Обнаружена область чересполосицы с ЗУ 69:10:0205401:26 в обращении b0e5ac5e-10eb-482c-8ba5-daa30bab1d11 по сведениям из Карты-плана территории. Буферная зона чересполосицы: 5 м.	
Проверка корректности определения координат характерных точек	успешно
Пересечение ЗУ с границами лесничеств, лесопарков	успешно
Полное вхождение части ЗУ в изменяемый ЗУ	успешно


План объекта




Легенда



Кадастровый квартал



Земельные участки



Проверяемый участок



Проверяемая часть участка



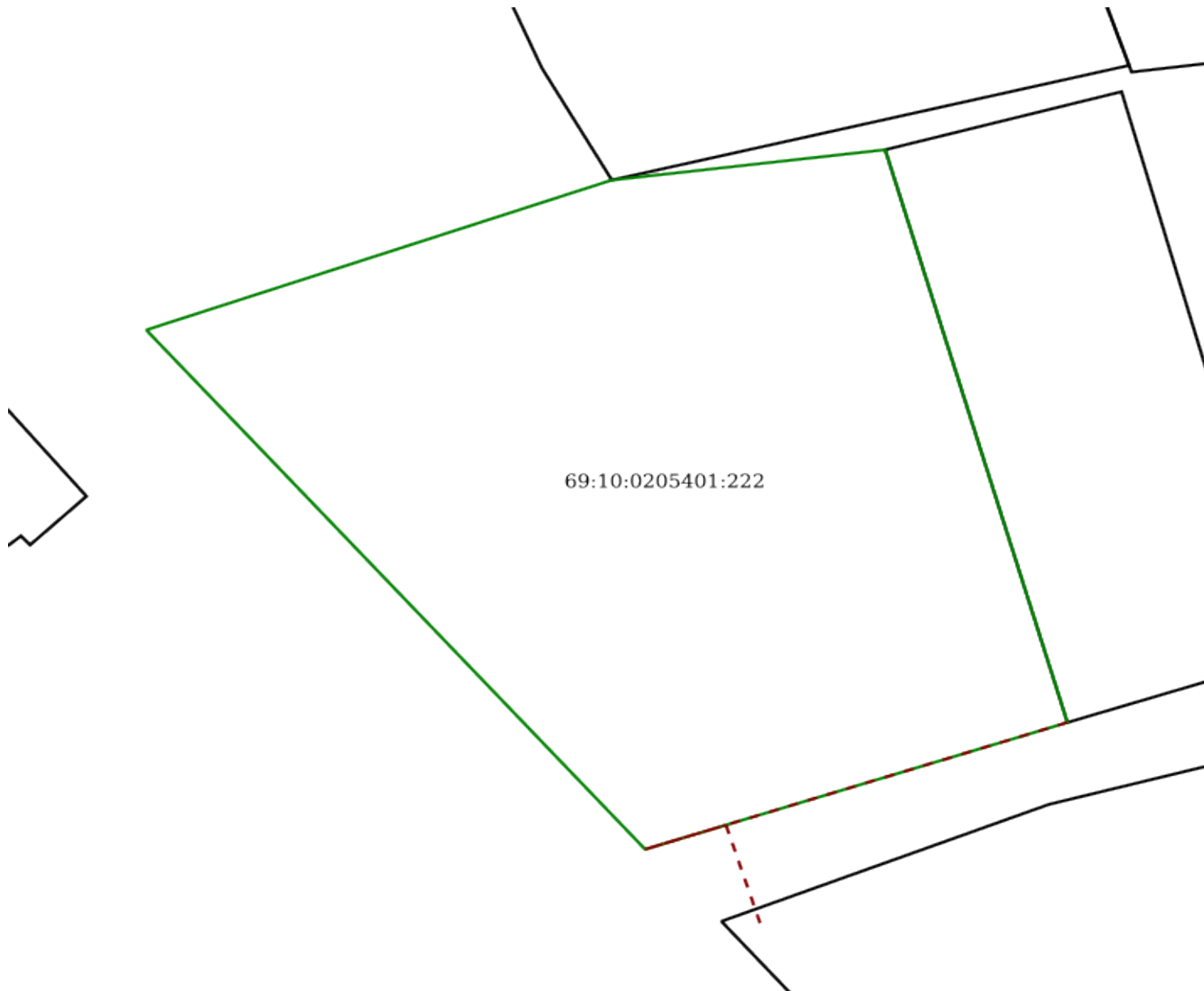
Результаты взаимодействия

Объект №68


Общая площадь объекта (кв. м): заявленная - 677.86, расчётная - 677.86

Проверка топологической корректности объекта	
Проверка топологической корректности	успешно
Пространственный анализ объекта	
Пересечение границ земельных участков	успешно
Равенство координат смежных ЗУ	успешно
Попадание в кадастровый квартал	успешно
Полное вхождение в кадастровый квартал	успешно
Пересечение ЗУ с границами муниципального образования	успешно
Пересечение земельного участка с границами населенного пункта	успешно
Полное вхождение ЗУ в единственную территориальную зону	успешно
Смежные границы	предупреждение
Обнаружена область чересполосицы с ЗУ 69:10:0205401:220 в обращении 05a2be31-4017-426f-9d83-72c746b8a279 по сведениям из Карты-плана территории. Буферная зона чересполосицы: 5 м. Обнаружена область чересполосицы с ЗУ 69:10:0205401:220 в обращении 05a2be31-4017-426f-9d83-72c746b8a279 по сведениям из Карты-плана территории. Буферная зона чересполосицы: 5 м. Обнаружена область чересполосицы с ЗУ 69:10:0205401:220 в обращении b0e5ac5e-10eb-482c-8ba5-daa30bab1d11 по сведениям из Карты-плана территории. Буферная зона чересполосицы: 5 м.	
Проверка корректности определения координат характерных точек	успешно
Пересечение ЗУ с границами лесничеств, лесопарков	успешно
Полное вхождение части ЗУ в изменяемый ЗУ	успешно


План объекта




Легенда



Кадастровый квартал



Земельные участки



Проверяемый участок



Проверяемая часть участка



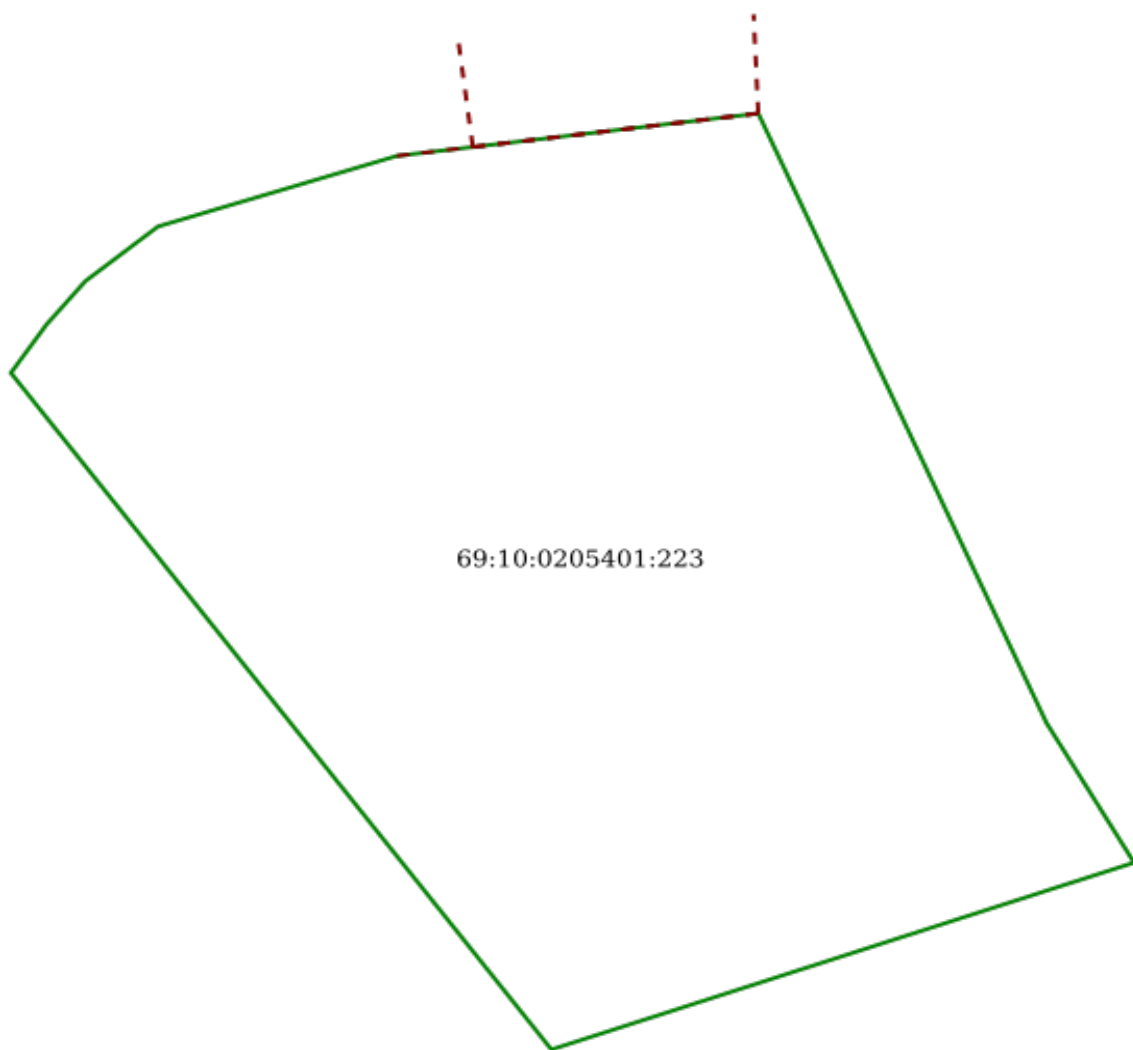
Результаты взаимодействия

Объект №69


Общая площадь объекта (кв. м): заявленная - 697.29, расчётная - 697.29

Проверка топологической корректности объекта	
Проверка топологической корректности	успешно
Пространственный анализ объекта	
Пересечение границ земельных участков	успешно
Равенство координат смежных ЗУ	успешно
Попадание в кадастровый квартал	успешно
Полное вхождение в кадастровый квартал	успешно
Пересечение ЗУ с границами муниципального образования	успешно
Пересечение земельного участка с границами населенного пункта	успешно
Полное вхождение ЗУ в единственную территориальную зону	успешно
Смежные границы	предупреждение
Обнаружена область чересполосицы с ЗУ 69:10:0205401:87 в обращении b0e5ac5e-10eb-482c-8ba5-daa30bab1d11 по сведениям из Карты-плана территории. Буферная зона чересполосицы: 5 м. Обнаружена область чересполосицы с ЗУ 69:10:0205401:224 в обращении b0e5ac5e-10eb-482c-8ba5-daa30bab1d11 по сведениям из Карты-плана территории. Буферная зона чересполосицы: 5 м. Обнаружена область чересполосицы с ЗУ 69:10:0205401:224 в обращении 05a2be31-4017-426f-9d83-72c746b8a279 по сведениям из Карты-плана территории. Буферная зона чересполосицы: 5 м. Обнаружена область чересполосицы с ЗУ 69:10:0205401:87 в обращении 05a2be31-4017-426f-9d83-72c746b8a279 по сведениям из Карты-плана территории. Буферная зона чересполосицы: 5 м. Обнаружена область чересполосицы с ЗУ 69:10:0205401:87 в обращении 05a2be31-4017-426f-9d83-72c746b8a279 по сведениям из Карты-плана территории. Буферная зона чересполосицы: 5 м. Обнаружена область чересполосицы с ЗУ 69:10:0205401:224 в обращении 05a2be31-4017-426f-9d83-72c746b8a279 по сведениям из Карты-плана территории. Буферная зона чересполосицы: 5 м.	
Проверка корректности определения координат характерных точек	успешно
Пересечение ЗУ с границами лесничеств, лесопарков	успешно
Полное вхождение части ЗУ в изменяемый ЗУ	успешно


План объекта




Легенда



Кадастровый квартал



Земельные участки



Проверяемый участок



Проверяемая часть участка



Результаты взаимодействия

Объект №70

Общая площадь объекта (кв. м): заявленная - 603.14, расчётная - 603.14

Проверка топологической корректности объекта	
Проверка топологической корректности	успешно
Пространственный анализ объекта	
Пересечение границ земельных участков	успешно
Равенство координат смежных ЗУ	успешно
Попадание в кадастровый квартал	успешно
Полное вхождение в кадастровый квартал	успешно
Пересечение ЗУ с границами муниципального образования	успешно
Пересечение земельного участка с границами населенного пункта	успешно
Полное вхождение ЗУ в единственную территориальную зону	успешно
Смежные границы	предупреждение
<i>Обнаружена область чересполосицы с ЗУ 69:10:0205401:225 в обращении 05a2be31-4017-426f-9d83-72c746b8a279 по сведениям из Карты-плана территории. Буферная зона чересполосицы: 5 м. Обнаружена область чересполосицы с ЗУ 69:10:0205401:225 в обращении b0e5ac5e-10eb-482c-8ba5-daa30bab1d11 по сведениям из Карты-плана территории. Буферная зона чересполосицы: 5 м. Обнаружена область чересполосицы с ЗУ 69:10:0205401:225 в обращении 05a2be31-4017-426f-9d83-72c746b8a279 по сведениям из Карты-плана территории. Буферная зона чересполосицы: 5 м.</i>	
Проверка корректности определения координат характерных точек	успешно
Пересечение ЗУ с границами лесничеств, лесопарков	успешно
Полное вхождение части ЗУ в изменяемый ЗУ	успешно

Объект №71

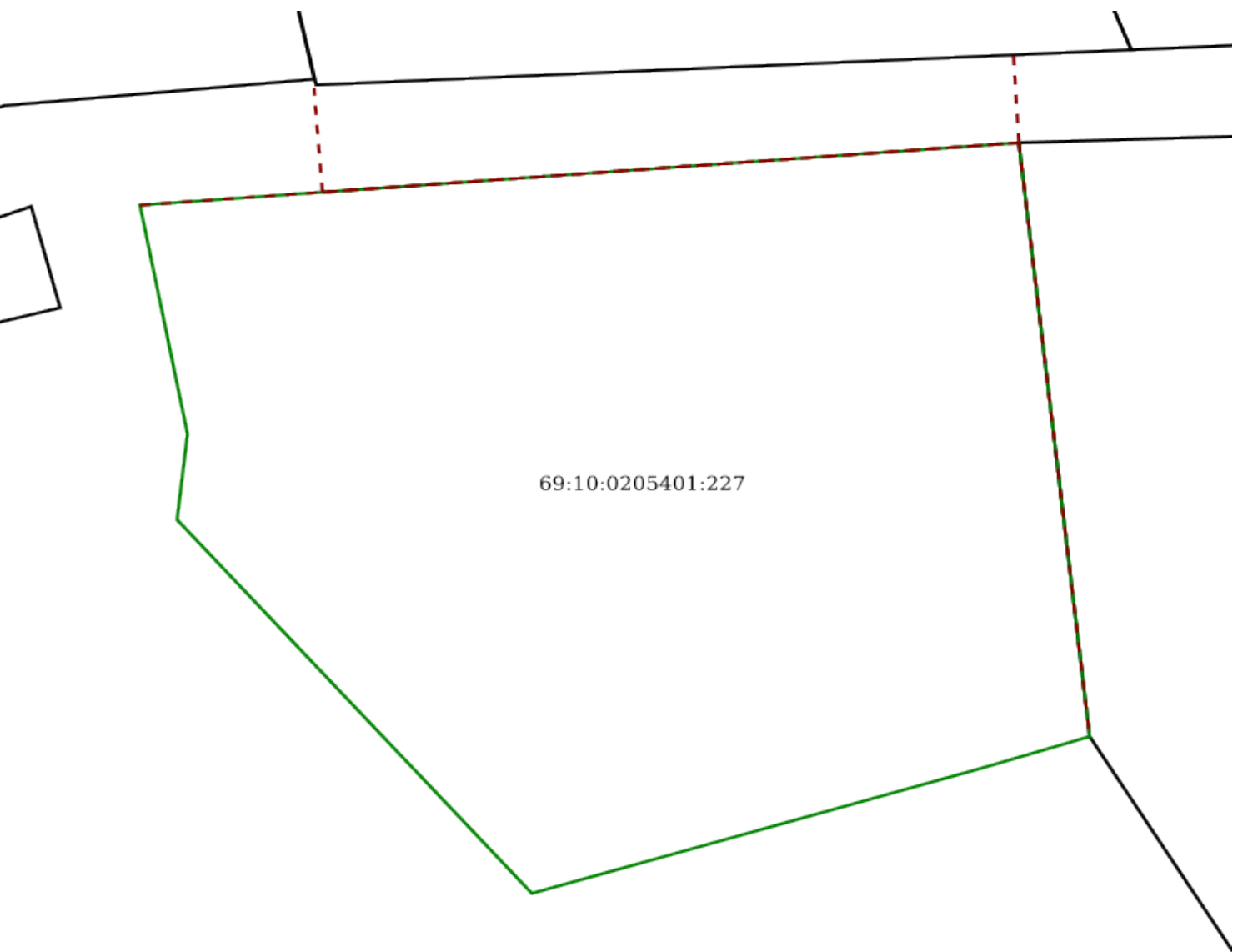
Общая площадь объекта (кв. м): заявленная - 710.73, расчётная - 710.73

Проверка топологической корректности объекта	
Проверка топологической корректности	успешно
Пространственный анализ объекта	
Пересечение границ земельных участков	успешно
Равенство координат смежных ЗУ	успешно
Попадание в кадастровый квартал	успешно
Полное вхождение в кадастровый квартал	успешно
Пересечение ЗУ с границами муниципального образования	успешно
Пересечение земельного участка с границами населенного пункта	успешно
Полное вхождение ЗУ в единственную территориальную зону	успешно
Смежные границы	предупреждение

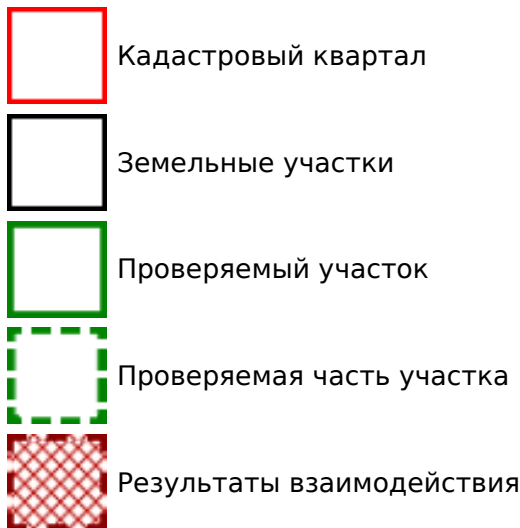
Обнаружена область чересполосицы с ЗУ 69:10:0205401:98 в обращении b0e5ac5e-10eb-482c-8ba5-daa30bab1d11 по сведениям из карты-плана территории. Буферная зона чересполосицы: 5 м. Обнаружена область чересполосицы с ЗУ 69:10:0205401:98 в обращении 05a2be31-4017-426f-9d83-72c746b8a279 по сведениям из карты-плана территории. Буферная зона чересполосицы: 5 м. Обнаружена область чересполосицы с ЗУ 69:10:0205401:228 в обращении b0e5ac5e-10eb-482c-8ba5-daa30bab1d11 по сведениям из карты-плана территории. Буферная зона чересполосицы: 5 м. Обнаружена область чересполосицы с ЗУ 69:10:0205401:228 в обращении 05a2be31-4017-426f-9d83-72c746b8a279 по сведениям из карты-плана территории. Буферная зона чересполосицы: 5 м. Обнаружена область чересполосицы с ЗУ 69:10:0205401:228 в обращении 05a2be31-4017-426f-9d83-72c746b8a279 по сведениям из карты-плана территории. Буферная зона чересполосицы: 5 м. Обнаружена область чересполосицы с ЗУ 69:10:0205401:98 в обращении 05a2be31-4017-426f-9d83-72c746b8a279 по сведениям из карты-плана территории. Буферная зона чересполосицы: 5 м.

Проверка корректности определения координат характерных точек	успешно
Пересечение ЗУ с границами лесничеств, лесопарков	успешно
Полное вхождение части ЗУ в изменяемый ЗУ	успешно

План объекта



Легенда



Объект №72

Общая площадь объекта (кв. м): заявленная - 664.78, расчётная - 664.78

Проверка топологической корректности объекта

Проверка топологической корректности успешно

Пространственный анализ объекта

Пересечение границ земельных участков успешно

Равенство координат смежных ЗУ успешно

Попадание в кадастровый квартал успешно

Полное вхождение в кадастровый квартал успешно

Пересечение ЗУ с границами муниципального образования успешно

Пересечение земельного участка с границами населенного пункта успешно

Полное вхождение ЗУ в единственную территориальную зону успешно

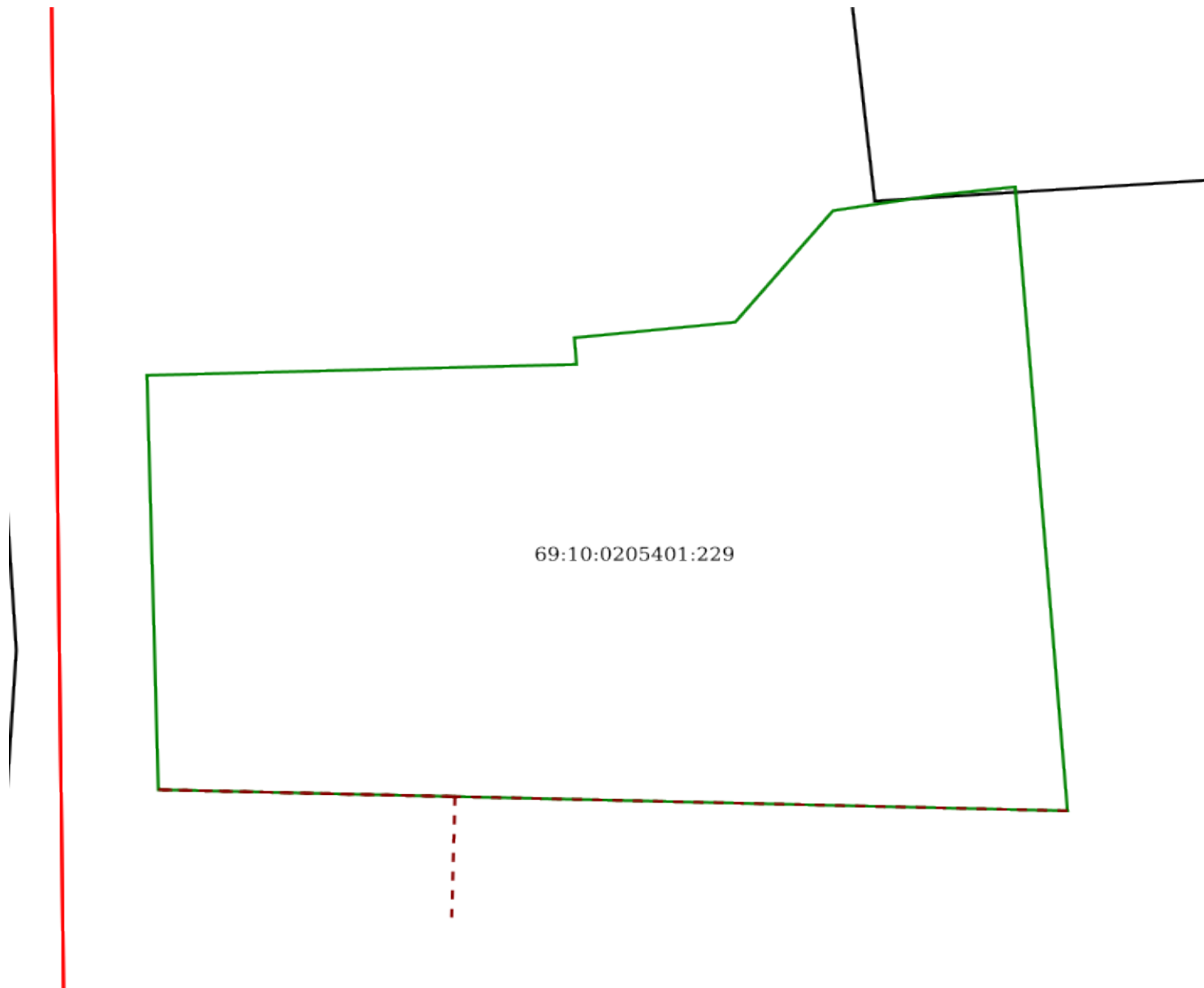
Смежные границы предупреждение
Обнаружена область чересполосицы с ЗУ 69:10:0205401:210 в обращении 05a2be31-4017-426f-9d83-72c746b8a279 по сведениям из Карты-плана территории. Буферная зона чересполосицы: 5 м. Обнаружена область чересполосицы с ЗУ 69:10:0205401:210 в обращении b0e5ac5e-10eb-482c-8ba5-daa30bab1d11 по сведениям из Карты-плана территории. Буферная зона чересполосицы: 5 м. Обнаружена область чересполосицы с ЗУ 69:10:0205401:210 в обращении 05a2be31-4017-426f-9d83-72c746b8a279 по сведениям из Карты-плана территории. Буферная зона чересполосицы: 5 м.

Проверка корректности определения координат характерных точек успешно


Пересечение ЗУ с границами лесничеств, лесопарков успешно

Полное вхождение части ЗУ в изменяемый ЗУ успешно


План объекта




Легенда



Кадастровый квартал



Земельные участки



Проверяемый участок



Проверяемая часть участка



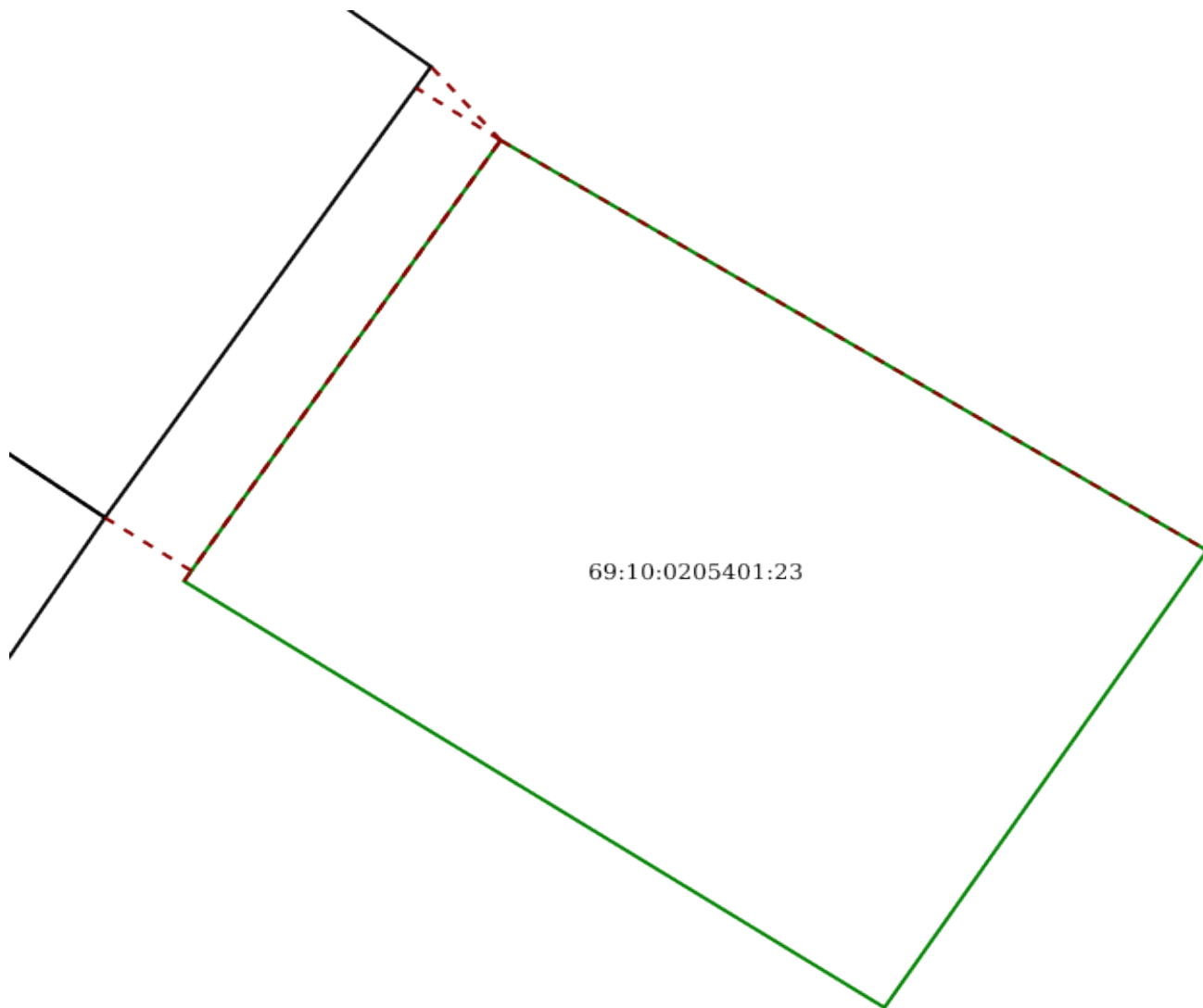
Результаты взаимодействия

Объект №73


Общая площадь объекта (кв. м): заявленная - 498.03, расчётная - 498.03

Проверка топологической корректности объекта	
Проверка топологической корректности	успешно
Пространственный анализ объекта	
Пересечение границ земельных участков	успешно
Равенство координат смежных ЗУ	успешно
Попадание в кадастровый квартал	успешно
Полное вхождение в кадастровый квартал	успешно
Пересечение ЗУ с границами муниципального образования	успешно
Пересечение земельного участка с границами населенного пункта	успешно
Полное вхождение ЗУ в единственную территориальную зону	успешно
Смежные границы	предупреждение
<div>Обнаружена область чересполосицы с ЗУ 69:10:0205401:28. Буферная зона чересполосицы: 5 м. Обнаружена область чересполосицы с ЗУ 69:10:0205401:29 в обращении 05a2be31-4017-426f-9d83-72c746b8a279 по сведениям из Карты-плана территории. Буферная зона чересполосицы: 5 м. Обнаружена область чересполосицы с ЗУ 69:10:0205401:29 в обращении b0e5ac5e-10eb-482c-8ba5-daa30bab1d11 по сведениям из Карты-плана территории. Буферная зона чересполосицы: 5 м. Обнаружена область чересполосицы с ЗУ 69:10:0205401:29 в обращении 05a2be31-4017-426f-9d83-72c746b8a279 по сведениям из Карты-плана территории. Буферная зона чересполосицы: 5 м. Обнаружена область чересполосицы с ЗУ 69:10:0205401:27 в обращении b0e5ac5e-10eb-482c-8ba5-daa30bab1d11 по сведениям из Карты-плана территории. Буферная зона чересполосицы: 5 м. Обнаружена область чересполосицы с ЗУ 69:10:0205401:27 в обращении 05a2be31-4017-426f-9d83-72c746b8a279 по сведениям из Карты-плана территории. Буферная зона чересполосицы: 5 м. Обнаружена область чересполосицы с ЗУ 69:10:0205401:27 в обращении 05a2be31-4017-426f-9d83-72c746b8a279 по сведениям из Карты-плана территории. Буферная зона чересполосицы: 5 м.</div>	
Проверка корректности определения координат характерных точек	успешно
Пересечение ЗУ с границами лесничеств, лесопарков	успешно
Полное вхождение части ЗУ в изменяемый ЗУ	успешно


План объекта




Легенда



Кадастровый квартал



Земельные участки



Проверяемый участок



Проверяемая часть участка



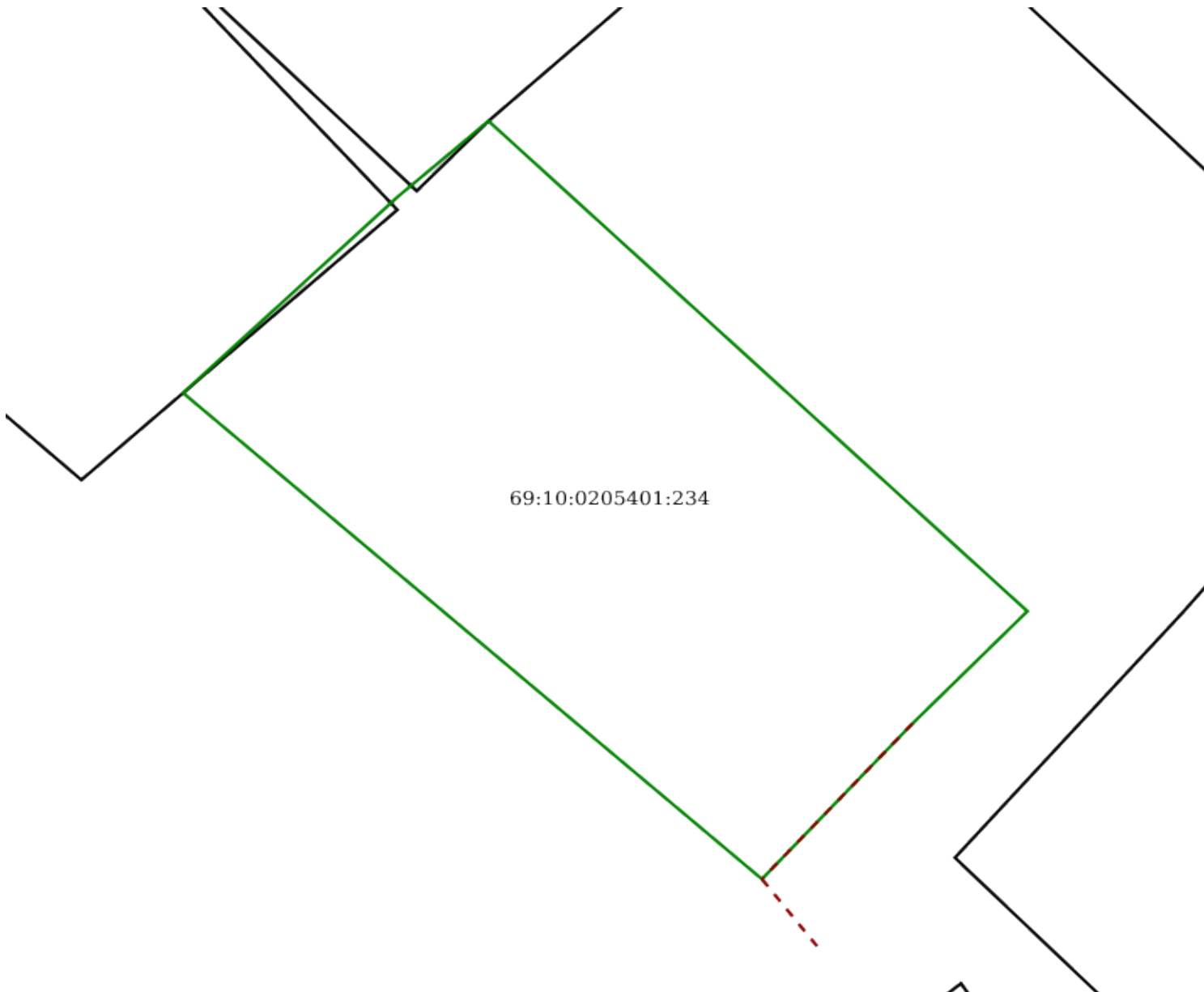
Результаты взаимодействия

Объект №74


Общая площадь объекта (кв. м): заявленная - 673.83, расчётная - 673.83

Проверка топологической корректности объекта	
Проверка топологической корректности	успешно
Пространственный анализ объекта	
Пересечение границ земельных участков	успешно
Равенство координат смежных ЗУ	успешно
Попадание в кадастровый квартал	успешно
Полное вхождение в кадастровый квартал	успешно
Пересечение ЗУ с границами муниципального образования	успешно
Пересечение земельного участка с границами населенного пункта	успешно
Полное вхождение ЗУ в единственную территориальную зону	успешно
Смежные границы	предупреждение
Обнаружена область чересполосицы с ЗУ 69:10:0205401:183 в обращении 05a2be31-4017-426f-9d83-72c746b8a279 по сведениям из Карты-плана территории. Буферная зона чересполосицы: 5 м. Обнаружена область чересполосицы с ЗУ 69:10:0205401:183 в обращении 05a2be31-4017-426f-9d83-72c746b8a279 по сведениям из Карты-плана территории. Буферная зона чересполосицы: 5 м. Обнаружена область чересполосицы с ЗУ 69:10:0205401:183 в обращении b0e5ac5e-10eb-482c-8ba5-daa30bab1d11 по сведениям из Карты-плана территории. Буферная зона чересполосицы: 5 м.	
Проверка корректности определения координат характерных точек	успешно
Пересечение ЗУ с границами лесничеств, лесопарков	успешно
Полное вхождение части ЗУ в изменяемый ЗУ	успешно


План объекта




Легенда



Кадастровый квартал



Земельные участки



Проверяемый участок



Проверяемая часть участка



Результаты взаимодействия

Объект №75

Общая площадь объекта (кв. м): заявленная - 802.04, расчётная - 802.04

Проверка топологической корректности объекта	
Проверка топологической корректности	успешно
Пространственный анализ объекта	
Пересечение границ земельных участков	успешно
Равенство координат смежных ЗУ	успешно
Попадание в кадастровый квартал	успешно
Полное вхождение в кадастровый квартал	успешно
Пересечение ЗУ с границами муниципального образования	успешно
Пересечение земельного участка с границами населенного пункта	успешно
Полное вхождение ЗУ в единственную территориальную зону	успешно
Смежные границы	предупреждение
<i>Обнаружена область чересполосицы с ЗУ 69:10:0205401:232 в обращении 05a2be31-4017-426f-9d83-72c746b8a279 по сведениям из Карты-плана территории. Буферная зона чересполосицы: 5 м. Обнаружена область чересполосицы с ЗУ 69:10:0205401:183 в обращении b0e5ac5e-10eb-482c-8ba5-daa30bab1d11 по сведениям из Карты-плана территории. Буферная зона чересполосицы: 5 м. Обнаружена область чересполосицы с ЗУ 69:10:0205401:183 в обращении 05a2be31-4017-426f-9d83-72c746b8a279 по сведениям из Карты-плана территории. Буферная зона чересполосицы: 5 м. Обнаружена область чересполосицы с ЗУ 69:10:0205401:232 в обращении 05a2be31-4017-426f-9d83-72c746b8a279 по сведениям из Карты-плана территории. Буферная зона чересполосицы: 5 м. Обнаружена область чересполосицы с ЗУ 69:10:0205401:183 в обращении 05a2be31-4017-426f-9d83-72c746b8a279 по сведениям из Карты-плана территории. Буферная зона чересполосицы: 5 м. Обнаружена область чересполосицы с ЗУ 69:10:0205401:232 в обращении b0e5ac5e-10eb-482c-8ba5-daa30bab1d11 по сведениям из Карты-плана территории. Буферная зона чересполосицы: 5 м.</i>	
Проверка корректности определения координат характерных точек	успешно
Пересечение ЗУ с границами лесничеств, лесопарков	успешно
Полное вхождение части ЗУ в изменяемый ЗУ	успешно

Объект №76

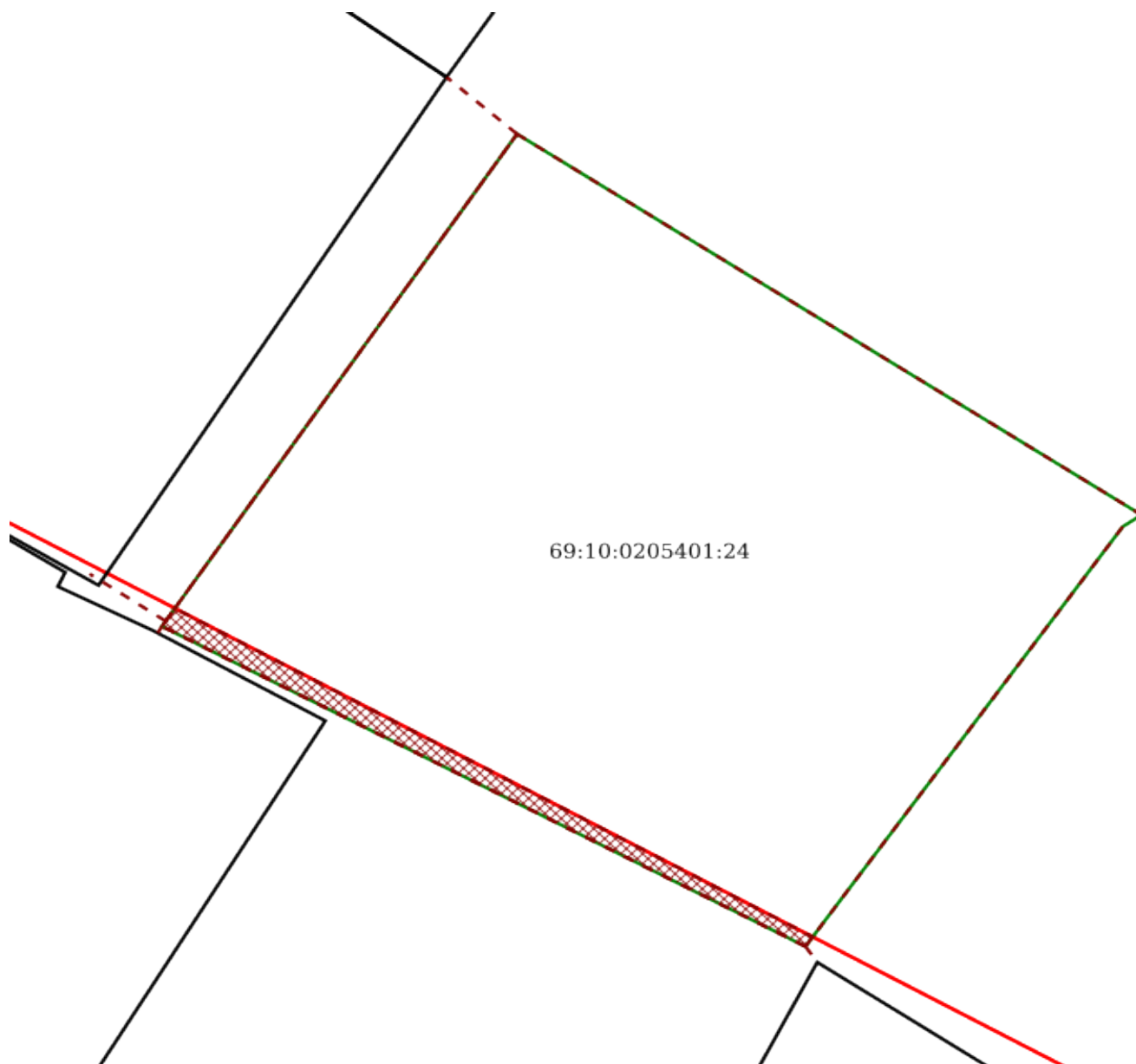
Общая площадь объекта (кв. м): заявленная - 572.95, расчётная - 572.95

Проверка топологической корректности объекта	
Проверка топологической корректности	успешно
Пространственный анализ объекта	
Пересечение границ земельных участков	успешно
Равенство координат смежных ЗУ	успешно
Попадание в кадастровый квартал	успешно
Полное вхождение в кадастровый квартал	предупреждение
<i>ЗУ не полностью входит в границу КК 69:10:0205401. ЗУ пересекает КК: 69:10:0205801.</i>	


Точность проведения проверки: 0.20.

Пересечение ЗУ с границами муниципального образования	успешно
Пересечение земельного участка с границами населенного пункта	успешно
Полное вхождение ЗУ в единственную территориальную зону	успешно
Смежные границы	предупреждение
<i>Обнаружена область чересполосицы с ЗУ 69:10:0205801:19. Буферная зона чересполосицы: 5 м. Обнаружена область чересполосицы с ЗУ 69:10:0205401:28. Буферная зона чересполосицы: 5 м. Обнаружена область чересполосицы с ЗУ 69:10:0205801:23. Буферная зона чересполосицы: 5 м. Обнаружена область чересполосицы с ЗУ 69:10:0205401:29 в обращении 05a2be31-4017-426f-9d83-72c746b8a279 по сведениям из карты-плана территории. Буферная зона чересполосицы: 5 м. Обнаружена область чересполосицы с ЗУ 69:10:0205401:29 в обращении b0e5ac5e-10eb-482c-8ba5-daa30bab1d11 по сведениям из карты-плана территории. Буферная зона чересполосицы: 5 м. Обнаружена область чересполосицы с ЗУ 69:10:0205401:29 в обращении 05a2be31-4017-426f-9d83-72c746b8a279 по сведениям из карты-плана территории. Буферная зона чересполосицы: 5 м.</i>	
Проверка корректности определения координат характерных точек	успешно
Пересечение ЗУ с границами лесничеств, лесопарков	успешно
Полное вхождение части ЗУ в изменяемый ЗУ	успешно


План объекта




Легенда



Кадастровый квартал



Земельные участки



Проверяемый участок



Проверяемая часть участка



Результаты взаимодействия

Объект №77

Общая площадь объекта (кв. м): заявленная - 647.04, расчётная - 647.04

Проверка топологической корректности объекта

Проверка топологической корректности успешно

Пространственный анализ объекта

Пересечение границ земельных участков успешно

Равенство координат смежных ЗУ успешно

Попадание в кадастровый квартал успешно

Полное вхождение в кадастровый квартал успешно

Пересечение ЗУ с границами муниципального образования успешно

Пересечение земельного участка с границами населенного пункта успешно

Полное вхождение ЗУ в единственную территориальную зону успешно

Смежные границы предупреждение

Обнаружена область чересполосицы с ЗУ 69:10:0205401:237 в обращении b0e5ac5e-10eb-482c-8ba5-daa30bab1d11 по сведениям из Карты-плана территории. Буферная зона чересполосицы: 5 м. Обнаружена область чересполосицы с ЗУ 69:10:0205401:237 в обращении 05a2be31-4017-426f-9d83-72c746b8a279 по сведениям из Карты-плана территории. Буферная зона чересполосицы: 5 м. Обнаружена область чересполосицы с ЗУ 69:10:0205401:237 в обращении 05a2be31-4017-426f-9d83-72c746b8a279 по сведениям из Карты-плана территории. Буферная зона чересполосицы: 5 м.

Проверка корректности определения координат характерных точек успешно

Пересечение ЗУ с границами лесничеств, лесопарков успешно

Полное вхождение части ЗУ в изменяемый ЗУ успешно

Объект №78

Общая площадь объекта (кв. м): заявленная - 636.39, расчётная - 636.39

Проверка топологической корректности объекта

Проверка топологической корректности успешно

Пространственный анализ объекта

Пересечение границ земельных участков успешно

Равенство координат смежных ЗУ успешно

Попадание в кадастровый квартал успешно

Полное вхождение в кадастровый квартал успешно

Пересечение ЗУ с границами муниципального образования успешно

Пересечение земельного участка с границами населенного пункта успешно

Полное вхождение ЗУ в единственную территориальную зону успешно

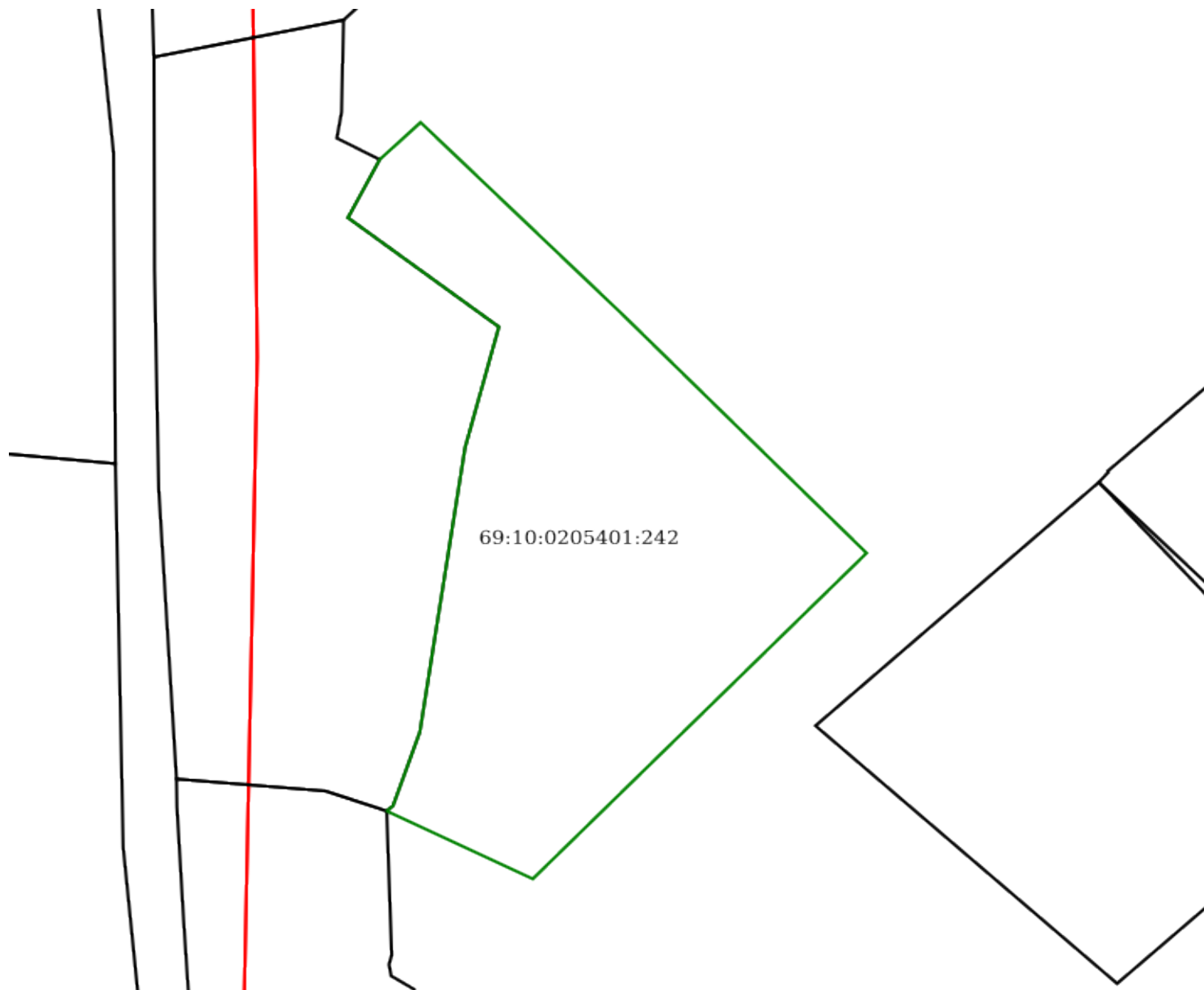
Смежные границы успешно

Проверка корректности определения координат характерных точек успешно

Пересечение ЗУ с границами лесничеств, лесопарков успешно

Полное вхождение части ЗУ в изменяемый ЗУ успешно


План объекта




Легенда



Кадастровый квартал



Земельные участки



Проверяемый участок



Проверяемая часть участка



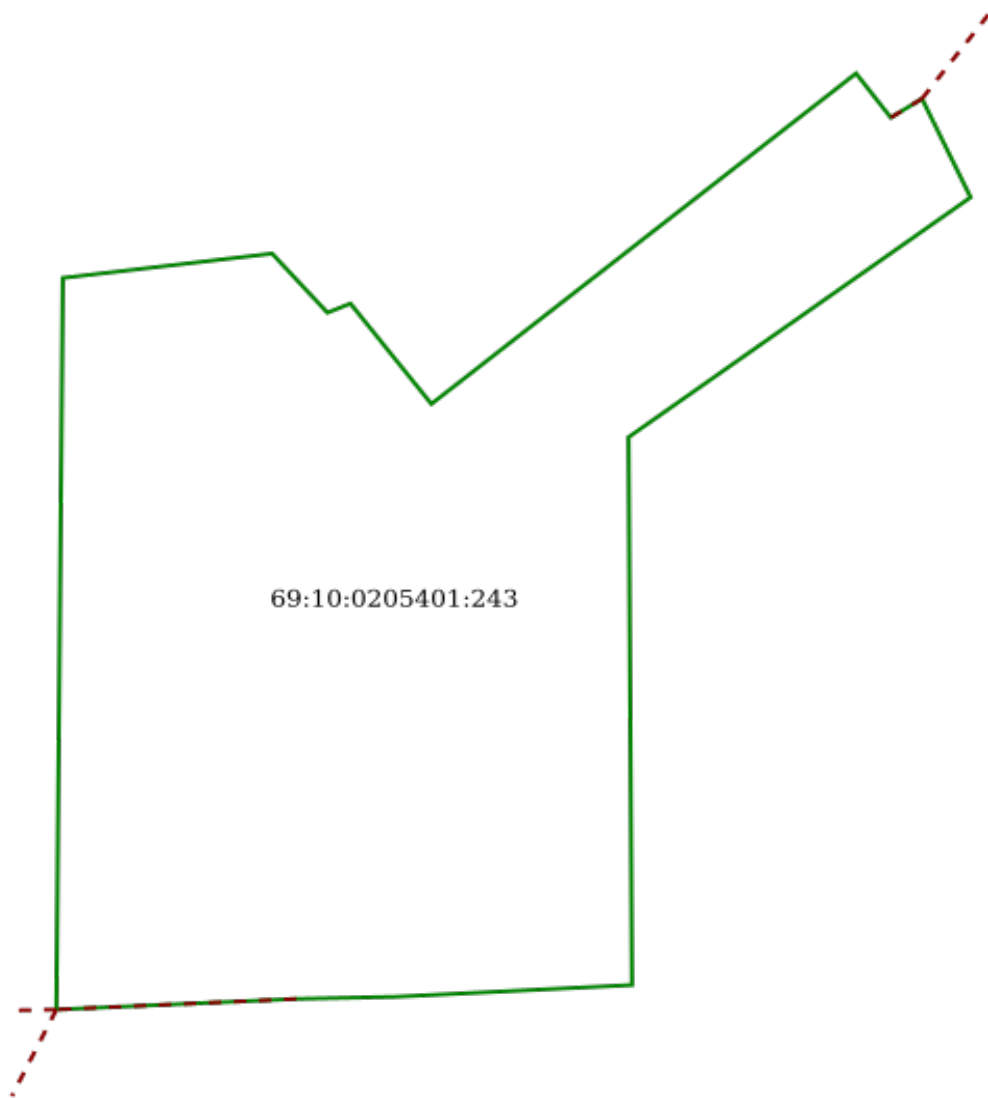
Результаты взаимодействия

Объект №79


Общая площадь объекта (кв. м): заявленная - 628.66, расчётная - 628.66

Проверка топологической корректности объекта	
Проверка топологической корректности	успешно
Пространственный анализ объекта	
Пересечение границ земельных участков	успешно
Равенство координат смежных ЗУ	успешно
Попадание в кадастровый квартал	успешно
Полное вхождение в кадастровый квартал	успешно
Пересечение ЗУ с границами муниципального образования	успешно
Пересечение земельного участка с границами населенного пункта	успешно
Полное вхождение ЗУ в единственную территориальную зону	успешно
Смежные границы	предупреждение
Обнаружена область чересполосицы с ЗУ 69:10:0205401:228 в обращении b0e5ac5e-10eb-482c-8ba5-daa30bab1d11 по сведениям из Карты-плана территории. Буферная зона чересполосицы: 5 м. Обнаружена область чересполосицы с ЗУ 69:10:0205401:218 в обращении 05a2be31-4017-426f-9d83-72c746b8a279 по сведениям из Карты-плана территории. Буферная зона чересполосицы: 5 м. Обнаружена область чересполосицы с ЗУ 69:10:0205401:228 в обращении 05a2be31-4017-426f-9d83-72c746b8a279 по сведениям из Карты-плана территории. Буферная зона чересполосицы: 5 м. Обнаружена область чересполосицы с ЗУ 69:10:0205401:218 в обращении b0e5ac5e-10eb-482c-8ba5-daa30bab1d11 по сведениям из Карты-плана территории. Буферная зона чересполосицы: 5 м. Обнаружена область чересполосицы с ЗУ 69:10:0205401:212 в обращении 05a2be31-4017-426f-9d83-72c746b8a279 по сведениям из Карты-плана территории. Буферная зона чересполосицы: 5 м. Обнаружена область чересполосицы с ЗУ 69:10:0205401:228 в обращении 05a2be31-4017-426f-9d83-72c746b8a279 по сведениям из Карты-плана территории. Буферная зона чересполосицы: 5 м. Обнаружена область чересполосицы с ЗУ 69:10:0205401:212 в обращении b0e5ac5e-10eb-482c-8ba5-daa30bab1d11 по сведениям из Карты-плана территории. Буферная зона чересполосицы: 5 м. Обнаружена область чересполосицы с ЗУ 69:10:0205401:218 в обращении 05a2be31-4017-426f-9d83-72c746b8a279 по сведениям из Карты-плана территории. Буферная зона чересполосицы: 5 м. Обнаружена область чересполосицы с ЗУ 69:10:0205401:212 в обращении 05a2be31-4017-426f-9d83-72c746b8a279 по сведениям из Карты-плана территории. Буферная зона	
Проверка корректности определения координат характерных точек	успешно
Пересечение ЗУ с границами лесничеств, лесопарков	успешно
Полное вхождение части ЗУ в изменяемый ЗУ	успешно


План объекта




Легенда



Кадастровый квартал



Земельные участки



Проверяемый участок



Проверяемая часть участка



Результаты взаимодействия

Объект №80

Общая площадь объекта (кв. м): заявленная - 689.47, расчётная - 689.47

Проверка топологической корректности объекта	
Проверка топологической корректности	успешно
Пространственный анализ объекта	
Пересечение границ земельных участков	успешно
Равенство координат смежных ЗУ	успешно
Попадание в кадастровый квартал	успешно
Полное вхождение в кадастровый квартал	успешно
Пересечение ЗУ с границами муниципального образования	успешно
Пересечение земельного участка с границами населенного пункта	успешно
Полное вхождение ЗУ в единственную территориальную зону	успешно
Смежные границы	предупреждение
<i>Обнаружена область чересполосицы с ЗУ 69:10:0205401:246 в обращении b0e5ac5e-10eb-482c-8ba5-daa30bab1d11 по сведениям из Карты-плана территории. Буферная зона чересполосицы: 5 м. Обнаружена область чересполосицы с ЗУ 69:10:0205401:246 в обращении 05a2be31-4017-426f-9d83-72c746b8a279 по сведениям из Карты-плана территории. Буферная зона чересполосицы: 5 м. Обнаружена область чересполосицы с ЗУ 69:10:0205401:105 в обращении 05a2be31-4017-426f-9d83-72c746b8a279 по сведениям из Карты-плана территории. Буферная зона чересполосицы: 5 м. Обнаружена область чересполосицы с ЗУ 69:10:0205401:105 в обращении b0e5ac5e-10eb-482c-8ba5-daa30bab1d11 по сведениям из Карты-плана территории. Буферная зона чересполосицы: 5 м. Обнаружена область чересполосицы с ЗУ 69:10:0205401:105 в обращении 05a2be31-4017-426f-9d83-72c746b8a279 по сведениям из Карты-плана территории. Буферная зона чересполосицы: 5 м. Обнаружена область чересполосицы с ЗУ 69:10:0205401:246 в обращении 05a2be31-4017-426f-9d83-72c746b8a279 по сведениям из Карты-плана территории. Буферная зона чересполосицы: 5 м.</i>	
Проверка корректности определения координат характерных точек	успешно
Пересечение ЗУ с границами лесничеств, лесопарков	успешно
Полное вхождение части ЗУ в изменяемый ЗУ	успешно

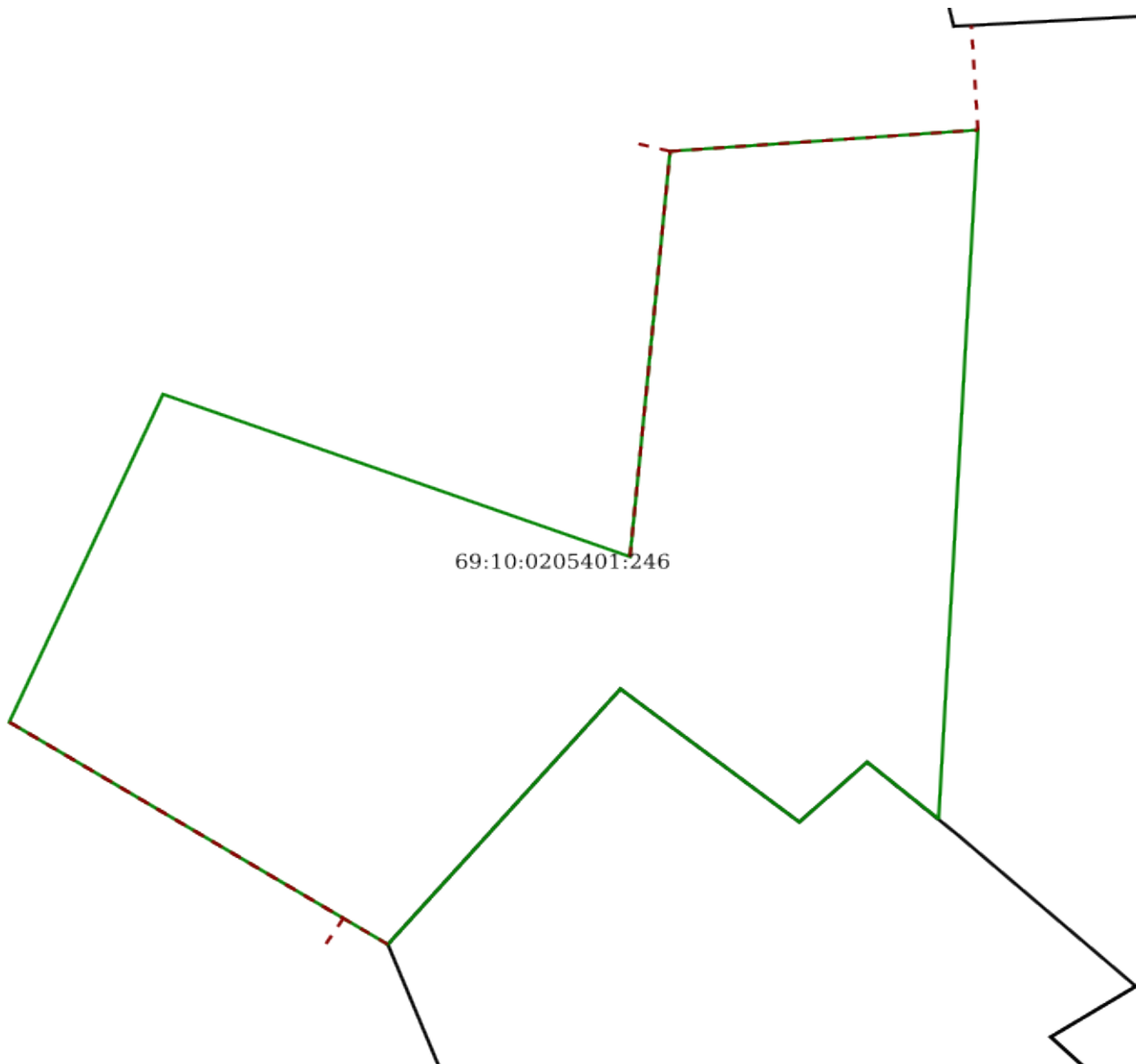
Объект №81

Общая площадь объекта (кв. м): заявленная - 513.61, расчётная - 513.61


Проверка топологической корректности объекта	
Проверка топологической корректности	успешно
Пространственный анализ объекта	
Пересечение границ земельных участков	успешно
Равенство координат смежных ЗУ	успешно
Попадание в кадастровый квартал	успешно
Полное вхождение в кадастровый квартал	успешно
Пересечение ЗУ с границами муниципального образования	успешно

Пересечение земельного участка с границами населенного пункта	успешно
Полное вхождение ЗУ в единственную территориальную зону	успешно
Смежные границы	предупреждение
<div>Обнаружена область чересполосицы с ЗУ 69:10:0205401:113 в обращении b0e5ac5e-10eb-482c-8ba5-daa30bab1d11 по сведениям из карты-плана территории. Буферная зона чересполосицы: 5 м. Обнаружена область чересполосицы с ЗУ 69:10:0205401:209 в обращении 05a2be31-4017-426f-9d83-72c746b8a279 по сведениям из карты-плана территории. Буферная зона чересполосицы: 5 м. Обнаружена область чересполосицы с ЗУ 69:10:0205401:245 в обращении 05a2be31-4017-426f-9d83-72c746b8a279 по сведениям из карты-плана территории. Буферная зона чересполосицы: 5 м. Обнаружена область чересполосицы с ЗУ 69:10:0205401:245 в обращении b0e5ac5e-10eb-482c-8ba5-daa30bab1d11 по сведениям из карты-плана территории. Буферная зона чересполосицы: 5 м. Обнаружена область чересполосицы с ЗУ 69:10:0205401:209 в обращении 05a2be31-4017-426f-9d83-72c746b8a279 по сведениям из карты-плана территории. Буферная зона чересполосицы: 5 м. Обнаружена область чересполосицы с ЗУ 69:10:0205401:245 в обращении 05a2be31-4017-426f-9d83-72c746b8a279 по сведениям из карты-плана территории. Буферная зона чересполосицы: 5 м. Обнаружена область чересполосицы с ЗУ 69:10:0205401:113 в обращении 05a2be31-4017-426f-9d83-72c746b8a279 по сведениям из карты-плана территории. Буферная зона чересполосицы: 5 м. Обнаружена область чересполосицы с ЗУ 69:10:0205401:113 в обращении 05a2be31-4017-426f-9d83-72c746b8a279 по сведениям из карты-плана территории. Буферная зона чересполосицы: 5 м. Обнаружена область чересполосицы с ЗУ 69:10:0205401:209 в обращении b0e5ac5e-10eb-482c-8ba5-daa30bab1d11 по сведениям из карты-плана территории. Буферная зона</div>	
Проверка корректности определения координат характерных точек	успешно
Пересечение ЗУ с границами лесничеств, лесопарков	успешно
Полное вхождение части ЗУ в изменяемый ЗУ	успешно


План объекта




Легенда



Кадастровый квартал



Земельные участки



Проверяемый участок



Проверяемая часть участка



Результаты взаимодействия

Объект №82

Общая площадь объекта (кв. м): заявленная - 25284.51, расчётная - 25284.51

Проверка топологической корректности объекта

Проверка топологической корректности успешно

Пространственный анализ объекта

Пересечение границ земельных участков успешно

Равенство координат смежных ЗУ успешно

Попадание в кадастровый квартал успешно

Полное вхождение в кадастровый квартал предупреждение

Контур 69:10:0205401:249(1). ЗУ не полностью входит в границу КК 69:10:0205401. ЗУ пересекает КК: 69:10:0000020. Точность проведения проверки: 0.10. Контур 69:10:0205401:249(1). ЗУ не полностью входит в границу КК 69:10:0205401. ЗУ пересекает КК: 69:10:0205201. Точность проведения проверки: 0.10. Контур 69:10:0205401:249(1). ЗУ не полностью входит в границу КК 69:10:0205401. ЗУ пересекает КК: 69:10:0205701. Точность проведения проверки: 0.10. Контур 69:10:0205401:249(3). ЗУ не полностью входит в границу КК 69:10:0205401. ЗУ пересекает КК: 69:10:0205201. Точность проведения проверки: 0.10. Контур 69:10:0205401:249(4). ЗУ не полностью входит в границу КК 69:10:0205401. ЗУ пересекает КК: 69:10:0205901. Точность проведения проверки: 0.10. Контур 69:10:0205401:249(5). ЗУ не полностью входит в границу КК 69:10:0205401. ЗУ пересекает КК: 69:10:0205801. Точность проведения проверки: 0.10. Контур 69:10:0205401:249(9). ЗУ не полностью входит в границу КК 69:10:0205401. ЗУ пересекает КК: 69:10:0205801. Точность проведения проверки: 0.10.

Пересечение ЗУ с границами муниципального образования успешно

Пересечение земельного участка с границами населенного пункта успешно

Полное вхождение ЗУ в единственную территориальную зону успешно

Смежные границы предупреждение

Контур 69:10:0205401:249(1). Обнаружена область чересполосицы с ЗУ 69:10:0205701:37. Буферная зона чересполосицы: 5 м. Контур 69:10:0205401:249(1). Обнаружена область чересполосицы с ЗУ 69:10:0205701:31. Буферная зона чересполосицы: 5 м. Контур 69:10:0205401:249(1). Обнаружена область чересполосицы с ЗУ 69:10:0205401:152. Буферная зона чересполосицы: 5 м. Контур 69:10:0205401:249(1). Обнаружена область чересполосицы с ЗУ 69:10:0205201:376. Буферная зона чересполосицы: 5 м. Контур 69:10:0205401:249(2). Обнаружена область чересполосицы с ЗУ 69:10:0205201:393. Буферная зона чересполосицы: 5 м. Контур 69:10:0205401:249(2). Обнаружена область чересполосицы с ЗУ 69:10:0000000:648(19). Буферная зона чересполосицы: 5 м. Контур 69:10:0205401:249(3). Обнаружена область чересполосицы с ЗУ 69:10:0205401:233. Буферная зона чересполосицы: 5 м. Контур 69:10:0205401:249(3). Обнаружена область чересполосицы с ЗУ 69:10:0205201:525. Буферная зона чересполосицы: 5 м. Контур 69:10:0205401:249(3). Обнаружена область чересполосицы с ЗУ 69:10:0205401:233. Буферная зона чересполосицы: 5 м. Контур 69:10:0205401:249(6). Обнаружена область чересполосицы с ЗУ 69:10:0205801:9. Буферная зона чересполосицы: 5 м. Контур 69:10:0205401:249(7). Обнаружена область чересполосицы с ЗУ 69:10:0205801:13. Буферная зона чересполосицы: 5 м. Контур 69:10:0205401:249(7). Обнаружена область чересполосицы с ЗУ 69:10:0205801:15. Буферная зона чересполосицы: 5 м. Контур 69:10:0205401:249(8). Обнаружена область чересполосицы с ЗУ 69:10:0205701:37. Буферная зона чересполосицы: 5 м. Контур 69:10:0205401:249(8). Обнаружена область чересполосицы с ЗУ 69:10:0205801:1. Буферная зона чересполосицы: 5 м. Контур 69:10:0205401:249(8). Обнаружена область чересполосицы с ЗУ 69:10:0205801:1. Буферная зона чересполосицы: 5 м. Контур 69:10:0205401:249(9). Обнаружена область чересполосицы с ЗУ 69:10:0205801:19. Буферная зона чересполосицы: 5 м. Контур 69:10:0205401:249(1). Обнаружена область чересполосицы с ЗУ 69:10:0205201:376 в обращении 03e9cdfc-5e73-49ab-bf8f-7cf50a0643b2 по сведениям из Карты-плана территории. Буферная зона чересполосицы: 5 м. Контур 69:10:0205401:249(1). Обнаружена область чересполосицы с ЗУ 69:10:0205201:376 в

[illegible]

территории. Буферная зона чересполосицы: 5 м. Контур 69:10:0205401:249(8). Обнаружена область чересполосицы с ЗУ 69:10:0205401:249 в обращении 05a2be31-4017-426f-9d83-72c746b8a279 по сведениям из Карты-плана территории. Буферная зона чересполосицы: 5 м. Контур 69:10:0205401:249(8). Обнаружена область чересполосицы с ЗУ 69:10:0205401:249 в обращении b0e5ac5e-10eb-482c-8ba5-daa30bab1d11 по сведениям из Карты-плана территории. Буферная зона чересполосицы: 5 м.

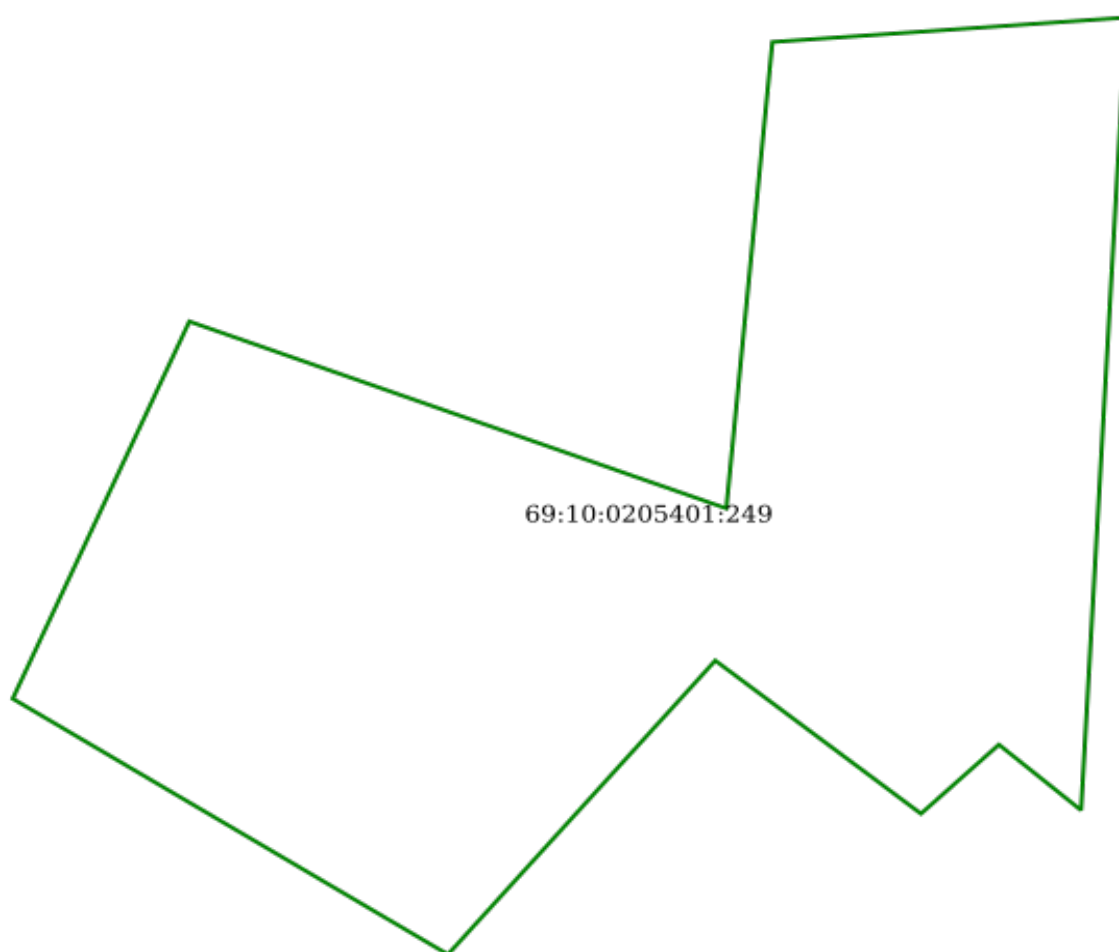
Проверка корректности определения координат характерных точек

успешно


Пересечение ЗУ с границами лесничеств, лесопарков

успешно


План объекта




Легенда



Кадастровый квартал



Земельные участки



Проверяемый участок



Проверяемая часть участка



Результаты взаимодействия

Объект №83

Общая площадь объекта (кв. м): заявленная - 601.45, расчётная - 601.45

Проверка топологической корректности объекта

Проверка топологической корректности успешно

Пространственный анализ объекта

Пересечение границ земельных участков успешно

Равенство координат смежных ЗУ успешно

Попадание в кадастровый квартал успешно

Полное вхождение в кадастровый квартал успешно

Пересечение ЗУ с границами муниципального образования успешно

Пересечение земельного участка с границами населенного пункта успешно

Полное вхождение ЗУ в единственную территориальную зону успешно

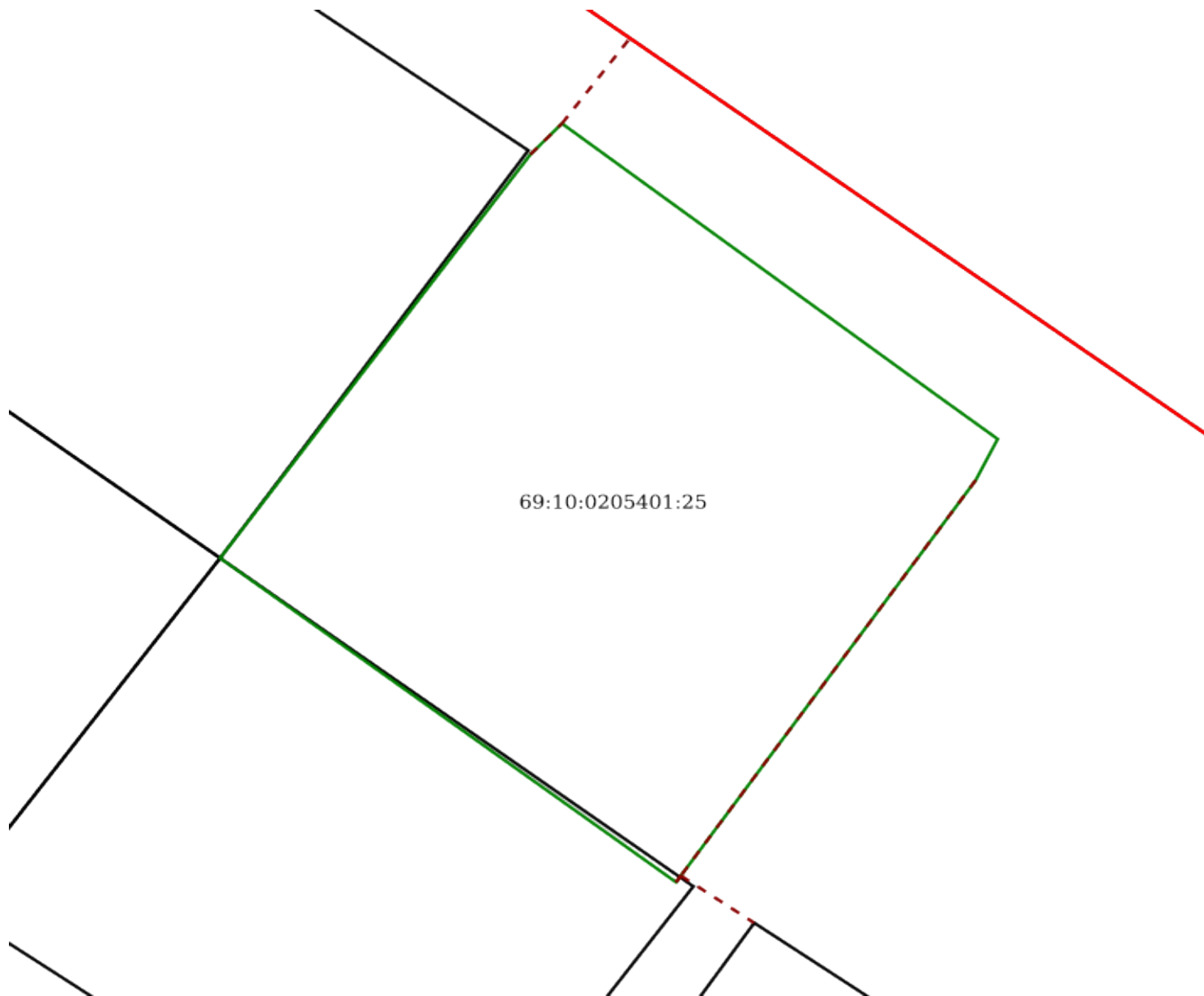
Смежные границы предупреждение

Обнаружена область чересполосицы с ЗУ 69:10:0000000:648(19). Буферная зона чересполосицы: 5 м. Обнаружена область чересполосицы с ЗУ 69:10:0205401:21. Буферная зона чересполосицы: 5 м. Обнаружена область чересполосицы с ЗУ 69:10:0000000:648 в обращении d2047d4b-5cfc-4242-bd5c-013231a47bc1 по сведениям из Межевого плана. Буферная зона чересполосицы: 5 м. Обнаружена область чересполосицы с ЗУ 69:10:0000000:648 в обращении 461fb962-2a68-4c3b-81b5-995ed18fc299 по сведениям из Межевого плана. Буферная зона чересполосицы: 5 м. Обнаружена область чересполосицы с ЗУ 69:10:0000000:648 в обращении eb569866-1f02-450b-9cee-d1ddad46ad1d по сведениям из Межевого плана. Буферная зона чересполосицы: 5 м. Обнаружена область чересполосицы с ЗУ 69:10:0205401:20 в обращении 05a2be31-4017-426f-9d83-72c746b8a279 по сведениям из Карты-плана территории. Буферная зона чересполосицы: 5 м. Обнаружена область чересполосицы с ЗУ 69:10:0205401:20 в обращении 05a2be31-4017-426f-9d83-72c746b8a279 по сведениям из Карты-плана территории. Буферная зона чересполосицы: 5 м. Обнаружена область чересполосицы с ЗУ 69:10:0000000:648 в обращении 6fe5bed2-78f4-4b31-bb79-e932d0c0a413 по сведениям из Межевого плана. Буферная зона чересполосицы: 5 м. Обнаружена область чересполосицы с ЗУ 69:10:0000000:648 в обращении 01de9143-a57d-441c-bc7a-24ffc2e3e069 по сведениям из Межевого плана. Буферная зона чересполосицы: 5 м. Обнаружена область чересполосицы с ЗУ 69:10:0000000:648 в обращении c8d403f1-192b-462a-9ace-0aeb435eab0a по сведениям из Межевого плана. Буферная зона чересполосицы: 5 м. Обнаружена область чересполосицы с ЗУ 69:10:0205401:20 в обращении b0e5ac5e-10eb-482c-8ba5-daa30bab1d11 по сведениям из Карты-плана территории. Буферная зона чересполосицы: 5 м. Обнаружена область чересполосицы с ЗУ 69:10:0000000:648 в обращении a5b91ae6-5f80-4d91-adac-4eba0688aeb3 по сведениям из Межевого плана. Буферная зона чересполосицы: 5 м. Обнаружена область чересполосицы с ЗУ 69:10:0000000:648 в обращении e614c893-28f9-423b-828a-d0709326860f по сведениям из Межевого плана. Буферная зона чересполосицы: 5 м. Обнаружена область чересполосицы с ЗУ 69:10:0000000:648 в обращении a801600e-2166-45cd-93d1-e8e84669fc6d по сведениям из Межевого плана. Буферная зона чересполосицы: 5 м. Обнаружена область чересполосицы с ЗУ 69:10:0000000:648 в обращении 37f60678-4785-4ae1-9427-8958467b0b40 по сведениям из Межевого плана. Буферная зона чересполосицы: 5 м. Обнаружена область чересполосицы с ЗУ 69:10:0000000:648 в обращении 00de3fcf-ab61-4956-b2dd-5d2dd52c8c16 по сведениям из Межевого плана. Буферная зона чересполосицы: 5 м. Обнаружена область чересполосицы с ЗУ 69:10:0000000:648 в обращении 0f6b82e4-b5a2-4d39-9835-422f5c0682be по сведениям из

Межевого плана. Буферная зона чересполосицы: 5 м.

Проверка корректности определения координат характерных точек	успешно
Пересечение ЗУ с границами лесничеств, лесопарков	успешно
Полное вхождение части ЗУ в изменяемый ЗУ	успешно

План объекта



Легенда

-  Кадастровый квартал
-  Земельные участки
-  Проверяемый участок
-  Проверяемая часть участка



Объект №84

Общая площадь объекта (кв. м): заявленная - 496.30, расчётная - 496.30

Проверка топологической корректности объекта

Проверка топологической корректности успешно

Пространственный анализ объекта

Пересечение границ земельных участков успешно

Равенство координат смежных ЗУ успешно

Попадание в кадастровый квартал успешно

Полное вхождение в кадастровый квартал успешно

Пересечение ЗУ с границами муниципального образования успешно

Пересечение земельного участка с границами населенного пункта успешно

Полное вхождение ЗУ в единственную территориальную зону успешно

Смежные границы предупреждение

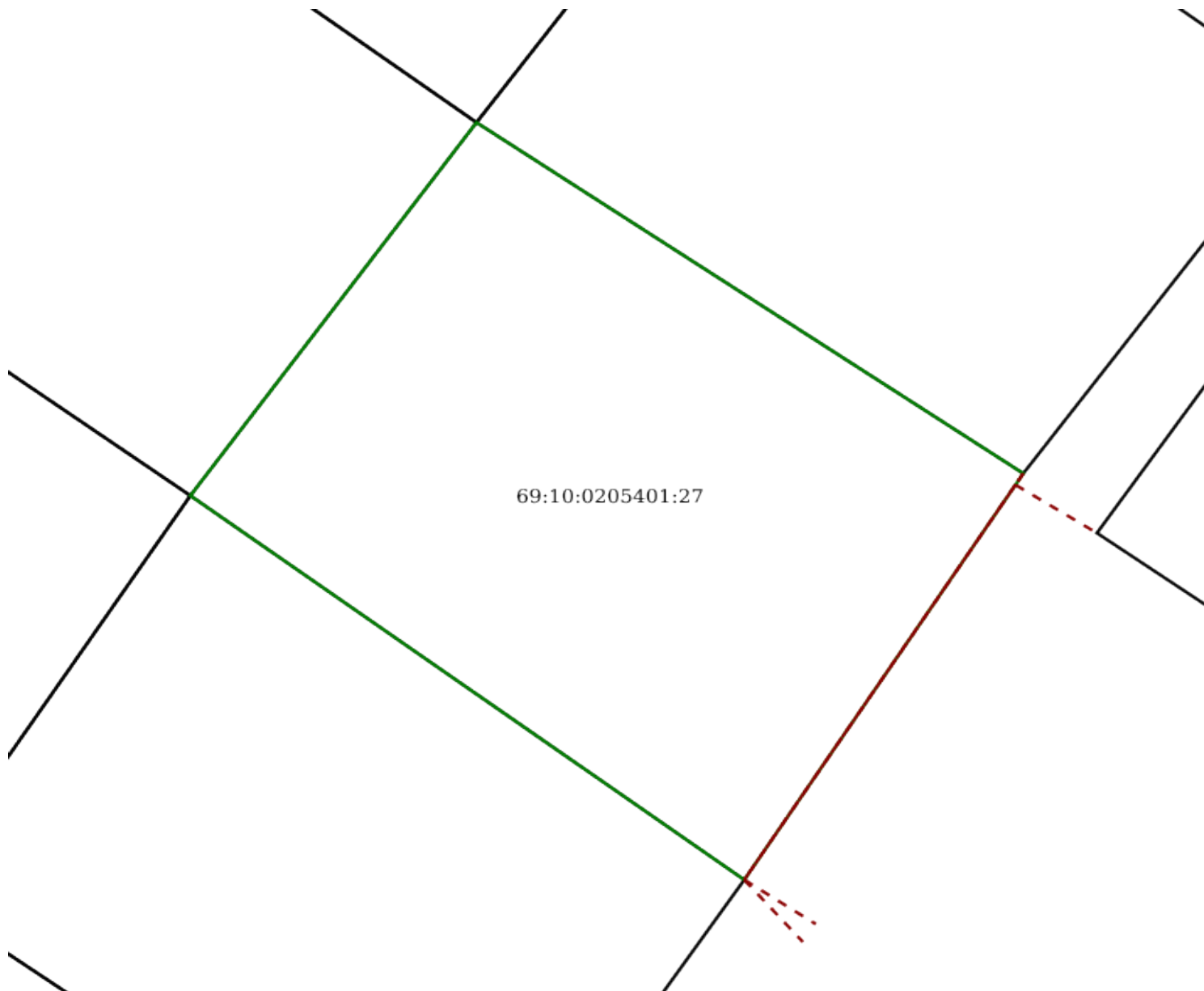
Обнаружена область чересполосицы с ЗУ 69:10:0205401:21. Буферная зона чересполосицы: 5 м. Обнаружена область чересполосицы с ЗУ 69:10:0205401:22 в обращении 05a2be31-4017-426f-9d83-72c746b8a279 по сведениям из Карты-плана территории. Буферная зона чересполосицы: 5 м. Обнаружена область чересполосицы с ЗУ 69:10:0205401:23 в обращении 05a2be31-4017-426f-9d83-72c746b8a279 по сведениям из Карты-плана территории. Буферная зона чересполосицы: 5 м. Обнаружена область чересполосицы с ЗУ 69:10:0205401:23 в обращении 05a2be31-4017-426f-9d83-72c746b8a279 по сведениям из Карты-плана территории. Буферная зона чересполосицы: 5 м. Обнаружена область чересполосицы с ЗУ 69:10:0205401:22 в обращении b0e5ac5e-10eb-482c-8ba5-daa30bab1d11 по сведениям из Карты-плана территории. Буферная зона чересполосицы: 5 м. Обнаружена область чересполосицы с ЗУ 69:10:0205401:23 в обращении b0e5ac5e-10eb-482c-8ba5-daa30bab1d11 по сведениям из Карты-плана территории. Буферная зона чересполосицы: 5 м. Обнаружена область чересполосицы с ЗУ 69:10:0205401:22 в обращении 05a2be31-4017-426f-9d83-72c746b8a279 по сведениям из Карты-плана территории. Буферная зона чересполосицы: 5 м.

Проверка корректности определения координат характерных точек успешно

Пересечение ЗУ с границами лесничеств, лесопарков успешно

Полное вхождение части ЗУ в изменяемый ЗУ успешно


План объекта




Легенда



Кадастровый квартал



Земельные участки



Проверяемый участок



Проверяемая часть участка



Результаты взаимодействия

Объект №85

Общая площадь объекта (кв. м): заявленная - 562.57, расчётная - 562.57

Проверка топологической корректности объекта	
Проверка топологической корректности	успешно
Пространственный анализ объекта	
Пересечение границ земельных участков	успешно
Равенство координат смежных ЗУ	успешно
Попадание в кадастровый квартал	успешно
Полное вхождение в кадастровый квартал	успешно
Пересечение ЗУ с границами муниципального образования	успешно
Пересечение земельного участка с границами населенного пункта	успешно
Полное вхождение ЗУ в единственную территориальную зону	успешно
Смежные границы	предупреждение
<i>Обнаружена область чересполосицы с ЗУ 69:10:0205401:31. Буферная зона чересполосицы: 5 м. Обнаружена область чересполосицы с ЗУ 69:10:0205401:30 в обращении 05a2be31-4017-426f-9d83-72c746b8a279 по сведениям из Карты-плана территории. Буферная зона чересполосицы: 5 м. Обнаружена область чересполосицы с ЗУ 69:10:0205401:30 в обращении b0e5ac5e-10eb-482c-8ba5-daa30bab1d11 по сведениям из Карты-плана территории. Буферная зона чересполосицы: 5 м. Обнаружена область чересполосицы с ЗУ 69:10:0205401:30 в обращении 05a2be31-4017-426f-9d83-72c746b8a279 по сведениям из Карты-плана территории. Буферная зона чересполосицы: 5 м.</i>	
Проверка корректности определения координат характерных точек	успешно
Пересечение ЗУ с границами лесничеств, лесопарков	успешно
Полное вхождение части ЗУ в изменяемый ЗУ	успешно

Объект №86

Общая площадь объекта (кв. м): заявленная - 521.73, расчётная - 521.73

Проверка топологической корректности объекта	
Проверка топологической корректности	успешно
Пространственный анализ объекта	
Пересечение границ земельных участков	успешно
Равенство координат смежных ЗУ	успешно
Попадание в кадастровый квартал	успешно
Полное вхождение в кадастровый квартал	успешно
Пересечение ЗУ с границами муниципального образования	успешно
Пересечение земельного участка с границами населенного пункта	успешно
Полное вхождение ЗУ в единственную территориальную зону	успешно

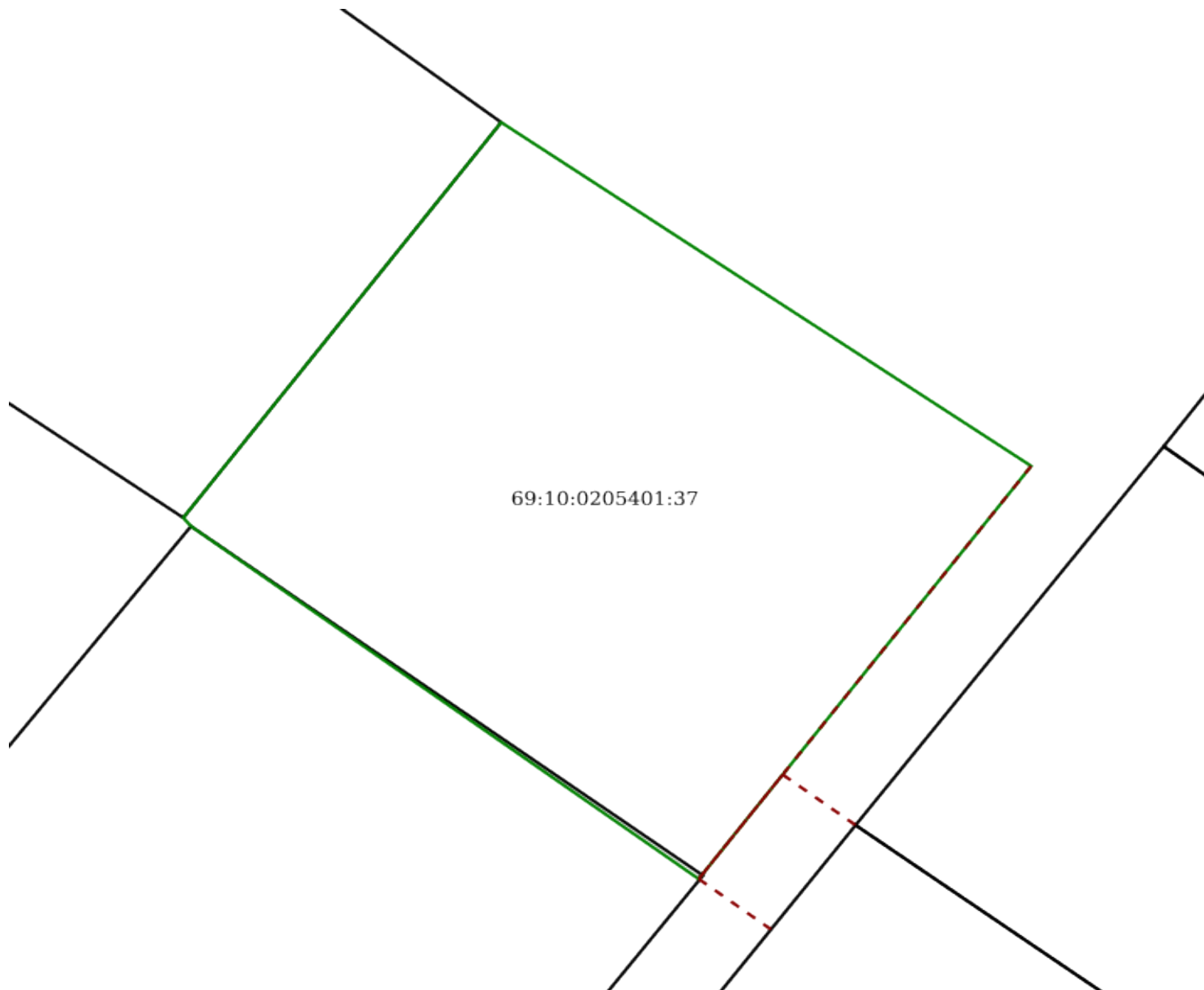
Смежные границы	предупреждение
<i>Обнаружена область чересполосицы с ЗУ 69:10:0205401:32. Буферная зона чересполосицы: 5 м. Обнаружена область чересполосицы с ЗУ 69:10:0205401:31. Буферная зона чересполосицы: 5 м.</i>	
Проверка корректности определения координат характерных точек	успешно
Пересечение ЗУ с границами лесничеств, лесопарков	успешно
Полное вхождение части ЗУ в изменяемый ЗУ	успешно

Объект №87


Общая площадь объекта (кв. м): заявленная - 490.53, расчётная - 490.53

Проверка топологической корректности объекта	
Проверка топологической корректности	успешно
Пространственный анализ объекта	
Пересечение границ земельных участков	успешно
Равенство координат смежных ЗУ	успешно
Попадание в кадастровый квартал	успешно
Полное вхождение в кадастровый квартал	успешно
Пересечение ЗУ с границами муниципального образования	успешно
Пересечение земельного участка с границами населенного пункта	успешно
Полное вхождение ЗУ в единственную территориальную зону	успешно
Смежные границы	предупреждение
<i>Обнаружена область чересполосицы с ЗУ 69:10:0205401:33. Буферная зона чересполосицы: 5 м. Обнаружена область чересполосицы с ЗУ 69:10:0205401:32. Буферная зона чересполосицы: 5 м.</i>	
Проверка корректности определения координат характерных точек	успешно
Пересечение ЗУ с границами лесничеств, лесопарков	успешно
Полное вхождение части ЗУ в изменяемый ЗУ	успешно


План объекта




Легенда



Кадастровый квартал



Земельные участки



Проверяемый участок



Проверяемая часть участка



Результаты взаимодействия

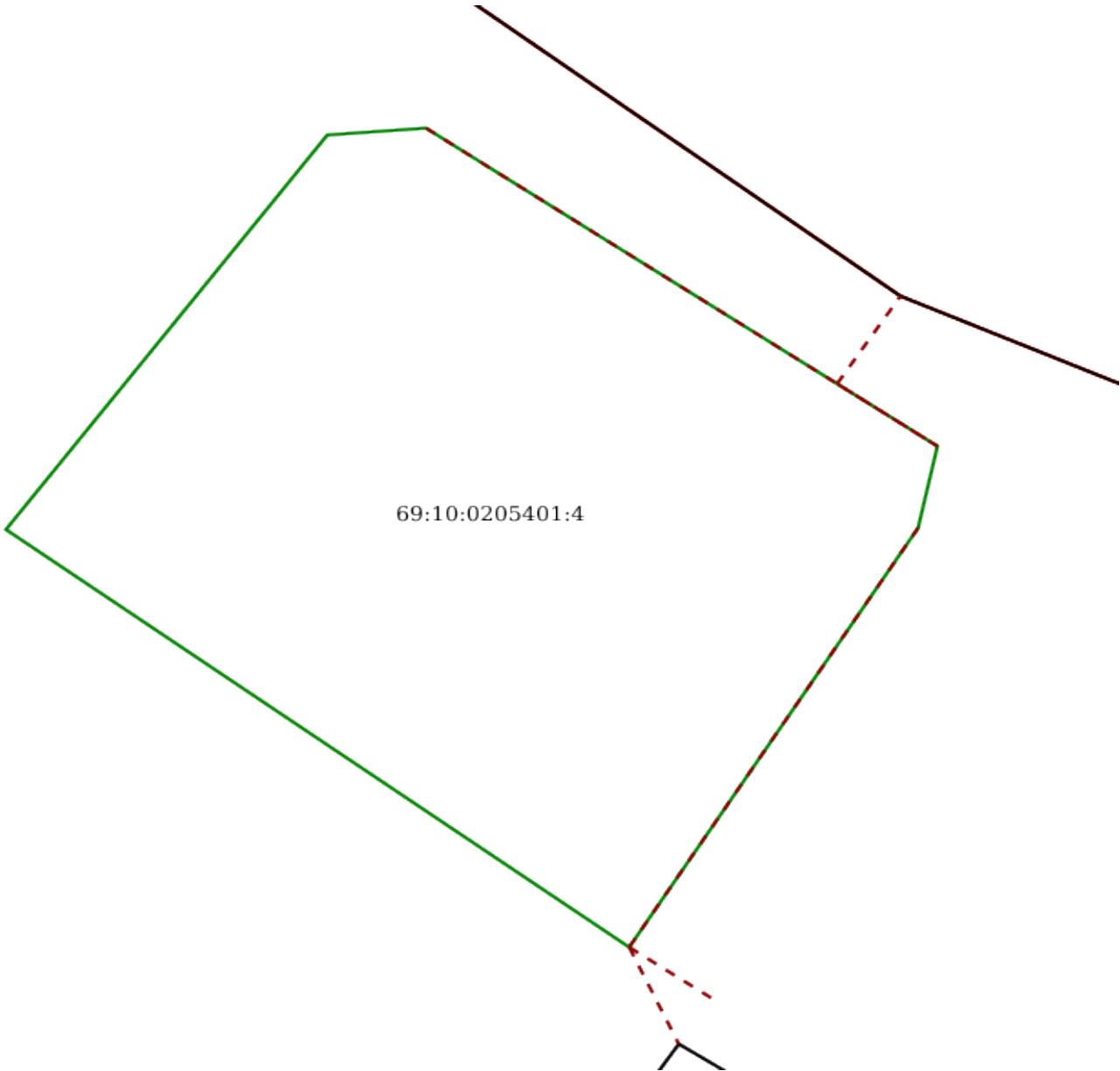
Объект №88

Общая площадь объекта (кв. м): заявленная - 638.17, расчётная - 638.17





Проверка топологической корректности объекта	
Проверка топологической корректности	успешно
Пространственный анализ объекта	
Пересечение границ земельных участков	успешно
Равенство координат смежных ЗУ	успешно
Попадание в кадастровый квартал	успешно
Полное вхождение в кадастровый квартал	успешно
Пересечение ЗУ с границами муниципального образования	успешно
Пересечение земельного участка с границами населенного пункта	успешно
Полное вхождение ЗУ в единственную территориальную зону	успешно
Смежные границы	предупреждение
<p>Обнаружена область чересполосицы с ЗУ 69:10:0000000:648(19). Буферная зона чересполосицы: 5 м. Обнаружена область чересполосицы с ЗУ 69:10:0000000:648 в обращении d2047d4b-5cfc-4242-bd5c-013231a47bc1 по сведениям из Межевого плана. Буферная зона чересполосицы: 5 м. Обнаружена область чересполосицы с ЗУ 69:10:0000000:648 в обращении 461fb962-2a68-4c3b-81b5-995ed18fc299 по сведениям из Межевого плана. Буферная зона чересполосицы: 5 м. Обнаружена область чересполосицы с ЗУ 69:10:0205401:3 в обращении 05a2be31-4017-426f-9d83-72c746b8a279 по сведениям из Карты-плана территории. Буферная зона чересполосицы: 5 м. Обнаружена область чересполосицы с ЗУ 69:10:0205401:3 в обращении b0e5ac5e-10eb-482c-8ba5-daa30bab1d11 по сведениям из Карты-плана территории. Буферная зона чересполосицы: 5 м. Обнаружена область чересполосицы с ЗУ 69:10:0205901:7 в обращении b0e5ac5e-10eb-482c-8ba5-daa30bab1d11 по сведениям из Карты-плана территории. Буферная зона чересполосицы: 5 м. Обнаружена область чересполосицы с ЗУ 69:10:0205901:7 в обращении 05a2be31-4017-426f-9d83-72c746b8a279 по сведениям из Карты-плана территории. Буферная зона чересполосицы: 5 м. Обнаружена область чересполосицы с ЗУ 69:10:0205901:7 в обращении 05a2be31-4017-426f-9d83-72c746b8a279 по сведениям из Карты-плана территории. Буферная зона чересполосицы: 5 м. Обнаружена область чересполосицы с ЗУ 69:10:0205401:3 в обращении 05a2be31-4017-426f-9d83-72c746b8a279 по сведениям из Карты-плана территории. Буферная зона чересполосицы: 5 м. Обнаружена область чересполосицы с ЗУ 69:10:0000000:648 в обращении 6fe5bed2-78f4-4b31-bb79-e932d0c0a413 по сведениям из Межевого плана. Буферная зона чересполосицы: 5 м. Обнаружена область чересполосицы с ЗУ 69:10:0000000:648 в обращении 01de9143-a57d-441c-bc7a-24ffc2e3e069 по сведениям из Межевого плана. Буферная зона чересполосицы: 5 м. Обнаружена область чересполосицы с ЗУ 69:10:0000000:648 в обращении c8d403f1-192b-462a-9ace-0aeb435eab0a по сведениям из Межевого плана. Буферная зона чересполосицы: 5 м. Обнаружена область чересполосицы с ЗУ 69:10:0000000:648 в обращении eb569866-1f02-450b-9cee-d1ddad46ad1d по сведениям из Межевого плана. Буферная зона чересполосицы: 5 м. Обнаружена область чересполосицы с ЗУ 69:10:0000000:648 в обращении a5b91ae6-5f80-4d91-adac-4eba0688aeb3 по сведениям из Межевого плана. Буферная зона чересполосицы: 5 м. Обнаружена область чересполосицы с ЗУ 69:10:0000000:648 в обращении e614c893-28f9-423b-828a-d0709326860f по сведениям из Межевого плана. Буферная зона чересполосицы: 5 м. Обнаружена область чересполосицы с ЗУ 69:10:0000000:648 в обращении a801600e-2166-45cd-93d1-e8e84669fcb6d по сведениям из Межевого плана. Буферная зона чересполосицы: 5 м. Обнаружена область чересполосицы с ЗУ 69:10:0000000:648 в обращении 37f60678-4785-4ae1-9427-8958467b0b40 по сведениям из Межевого плана. Буферная зона чересполосицы: 5 м. Обнаружена область чересполосицы с ЗУ 69:10:0000000:648 в обращении 00de3fcf-ab61-4956-b2dd-5d2dd52c8c16 по сведениям из Межевого плана. Буферная зона чересполосицы: 5 м. Обнаружена область чересполосицы с ЗУ 69:10:0000000:648 в обращении 0f6b82e4-b5a2-4d39-9835-422f5c0682be по сведениям из Межевого плана. Буферная зона чересполосицы: 5 м.</p>	

Проверка корректности определения координат характерных точек	успешно
Пересечение ЗУ с границами лесничеств, лесопарков	успешно
Полное вхождение части ЗУ в изменяемый ЗУ	успешно

План объекта



Легенда

-  Кадастровый квартал
-  Земельные участки
-  Проверяемый участок
-  Проверяемая часть участка

**Объект №89**

Общая площадь объекта (кв. м): заявленная - 514.76, расчётная - 514.76

Проверка топологической корректности объекта

Проверка топологической корректности успешно

Пространственный анализ объекта

Пересечение границ земельных участков успешно

Равенство координат смежных ЗУ успешно

Попадание в кадастровый квартал успешно

Полное вхождение в кадастровый квартал успешно

Пересечение ЗУ с границами муниципального образования успешно

Пересечение земельного участка с границами населенного пункта успешно

Полное вхождение ЗУ в единственную территориальную зону успешно

Смежные границы предупреждение

Обнаружена область чересполосицы с ЗУ 69:10:0205401:47 в обращении b0e5ac5e-10eb-482c-8ba5-daa30bab1d11 по сведениям из карты-плана территории. Буферная зона чересполосицы: 5 м. Обнаружена область чересполосицы с ЗУ 69:10:0205401:47 в обращении 05a2be31-4017-426f-9d83-72c746b8a279 по сведениям из карты-плана территории. Буферная зона чересполосицы: 5 м. Обнаружена область чересполосицы с ЗУ 69:10:0205401:48 в обращении 05a2be31-4017-426f-9d83-72c746b8a279 по сведениям из карты-плана территории. Буферная зона чересполосицы: 5 м. Обнаружена область чересполосицы с ЗУ 69:10:0205401:48 в обращении b0e5ac5e-10eb-482c-8ba5-daa30bab1d11 по сведениям из карты-плана территории. Буферная зона чересполосицы: 5 м. Обнаружена область чересполосицы с ЗУ 69:10:0205401:47 в обращении 05a2be31-4017-426f-9d83-72c746b8a279 по сведениям из карты-плана территории. Буферная зона чересполосицы: 5 м. Обнаружена область чересполосицы с ЗУ 69:10:0205401:48 в обращении 05a2be31-4017-426f-9d83-72c746b8a279 по сведениям из карты-плана территории. Буферная зона чересполосицы: 5 м.

Проверка корректности определения координат характерных точек успешно

Пересечение ЗУ с границами лесничеств, лесопарков успешно

Полное вхождение части ЗУ в изменяемый ЗУ успешно

Объект №90

Общая площадь объекта (кв. м): заявленная - 558.84, расчётная - 558.84

Проверка топологической корректности объекта

Проверка топологической корректности успешно

Пространственный анализ объекта

Пересечение границ земельных участков успешно

Равенство координат смежных ЗУ успешно

Попадание в кадастровый квартал успешно

Полное вхождение в кадастровый квартал	успешно
Пересечение ЗУ с границами муниципального образования	успешно
Пересечение земельного участка с границами населенного пункта	успешно
Полное вхождение ЗУ в единственную территориальную зону	успешно
Смежные границы	предупреждение
<i>Обнаружена область чересполосицы с ЗУ 69:10:0205401:47 в обращении b0e5ac5e-10eb-482c-8ba5-daa30bab1d11 по сведениям из карты-плана территории. Буферная зона чересполосицы: 5 м. Обнаружена область чересполосицы с ЗУ 69:10:0205401:47 в обращении 05a2be31-4017-426f-9d83-72c746b8a279 по сведениям из карты-плана территории. Буферная зона чересполосицы: 5 м. Обнаружена область чересполосицы с ЗУ 69:10:0205401:47 в обращении 05a2be31-4017-426f-9d83-72c746b8a279 по сведениям из карты-плана территории. Буферная зона чересполосицы: 5 м. Обнаружена область чересполосицы с ЗУ 69:10:0205401:46 в обращении b0e5ac5e-10eb-482c-8ba5-daa30bab1d11 по сведениям из карты-плана территории. Буферная зона чересполосицы: 5 м. Обнаружена область чересполосицы с ЗУ 69:10:0205401:46 в обращении 05a2be31-4017-426f-9d83-72c746b8a279 по сведениям из карты-плана территории. Буферная зона чересполосицы: 5 м. Обнаружена область чересполосицы с ЗУ 69:10:0205401:46 в обращении 05a2be31-4017-426f-9d83-72c746b8a279 по сведениям из карты-плана территории. Буферная зона чересполосицы: 5 м.</i>	
Проверка корректности определения координат характерных точек	успешно
Пересечение ЗУ с границами лесничеств, лесопарков	успешно
Полное вхождение части ЗУ в изменяемый ЗУ	успешно

Объект №91

Общая площадь объекта (кв. м): заявленная - 428.25, расчётная - 428.25

Проверка топологической корректности объекта	
Проверка топологической корректности	успешно
Пространственный анализ объекта	
Пересечение границ земельных участков	успешно
Равенство координат смежных ЗУ	успешно
Попадание в кадастровый квартал	успешно
Полное вхождение в кадастровый квартал	успешно
Пересечение ЗУ с границами муниципального образования	успешно
Пересечение земельного участка с границами населенного пункта	успешно
Полное вхождение ЗУ в единственную территориальную зону	успешно
Смежные границы	предупреждение
<i>Обнаружена область чересполосицы с ЗУ 69:10:0205801:9. Буферная зона чересполосицы: 5 м. Обнаружена область чересполосицы с ЗУ 69:10:0205801:1. Буферная зона чересполосицы: 5 м. Обнаружена область чересполосицы с ЗУ 69:10:0205401:44 в обращении b0e5ac5e-10eb-482c-8ba5-daa30bab1d11 по сведениям из карты-плана территории. Буферная зона чересполосицы: 5 м. Обнаружена область чересполосицы с ЗУ 69:10:0205401:44 в обращении 05a2be31-4017-426f-9d83-72c746b8a279 по сведениям из карты-плана территории. Буферная зона чересполосицы: 5 м. Обнаружена область чересполосицы с ЗУ 69:10:0205401:44 в обращении 05a2be31-4017-426f-9d83-72c746b8a279 по сведениям из карты-плана территории. Буферная зона чересполосицы: 5 м.</i>	

Проверка корректности определения координат характерных точек	успешно
Пересечение ЗУ с границами лесничеств, лесопарков	успешно
Полное вхождение части ЗУ в изменяемый ЗУ	успешно

Объект №92

Общая площадь объекта (кв. м): заявленная - 468.91, расчётная - 468.91

Проверка топологической корректности объекта	
Проверка топологической корректности	успешно
Пространственный анализ объекта	
Пересечение границ земельных участков	успешно
Равенство координат смежных ЗУ	успешно
Попадание в кадастровый квартал	успешно
Полное вхождение в кадастровый квартал	успешно
Пересечение ЗУ с границами муниципального образования	успешно
Пересечение земельного участка с границами населенного пункта	успешно
Полное вхождение ЗУ в единственную территориальную зону	успешно

Смежные границы	предупреждение
<i>Обнаружена область чересполосицы с ЗУ 69:10:0205401:43 в обращении b0e5ac5e-10eb-482c-8ba5-daa30bab1d11 по сведениям из карты-плана территории. Буферная зона чересполосицы: 5 м. Обнаружена область чересполосицы с ЗУ 69:10:0205401:44 в обращении b0e5ac5e-10eb-482c-8ba5-daa30bab1d11 по сведениям из карты-плана территории. Буферная зона чересполосицы: 5 м. Обнаружена область чересполосицы с ЗУ 69:10:0205401:43 в обращении 05a2be31-4017-426f-9d83-72c746b8a279 по сведениям из карты-плана территории. Буферная зона чересполосицы: 5 м. Обнаружена область чересполосицы с ЗУ 69:10:0205401:44 в обращении 05a2be31-4017-426f-9d83-72c746b8a279 по сведениям из карты-плана территории. Буферная зона чересполосицы: 5 м. Обнаружена область чересполосицы с ЗУ 69:10:0205401:43 в обращении 05a2be31-4017-426f-9d83-72c746b8a279 по сведениям из карты-плана территории. Буферная зона чересполосицы: 5 м. Обнаружена область чересполосицы с ЗУ 69:10:0205401:44 в обращении 05a2be31-4017-426f-9d83-72c746b8a279 по сведениям из карты-плана территории. Буферная зона чересполосицы: 5 м.</i>	

Проверка корректности определения координат характерных точек	успешно
Пересечение ЗУ с границами лесничеств, лесопарков	успешно
Полное вхождение части ЗУ в изменяемый ЗУ	успешно

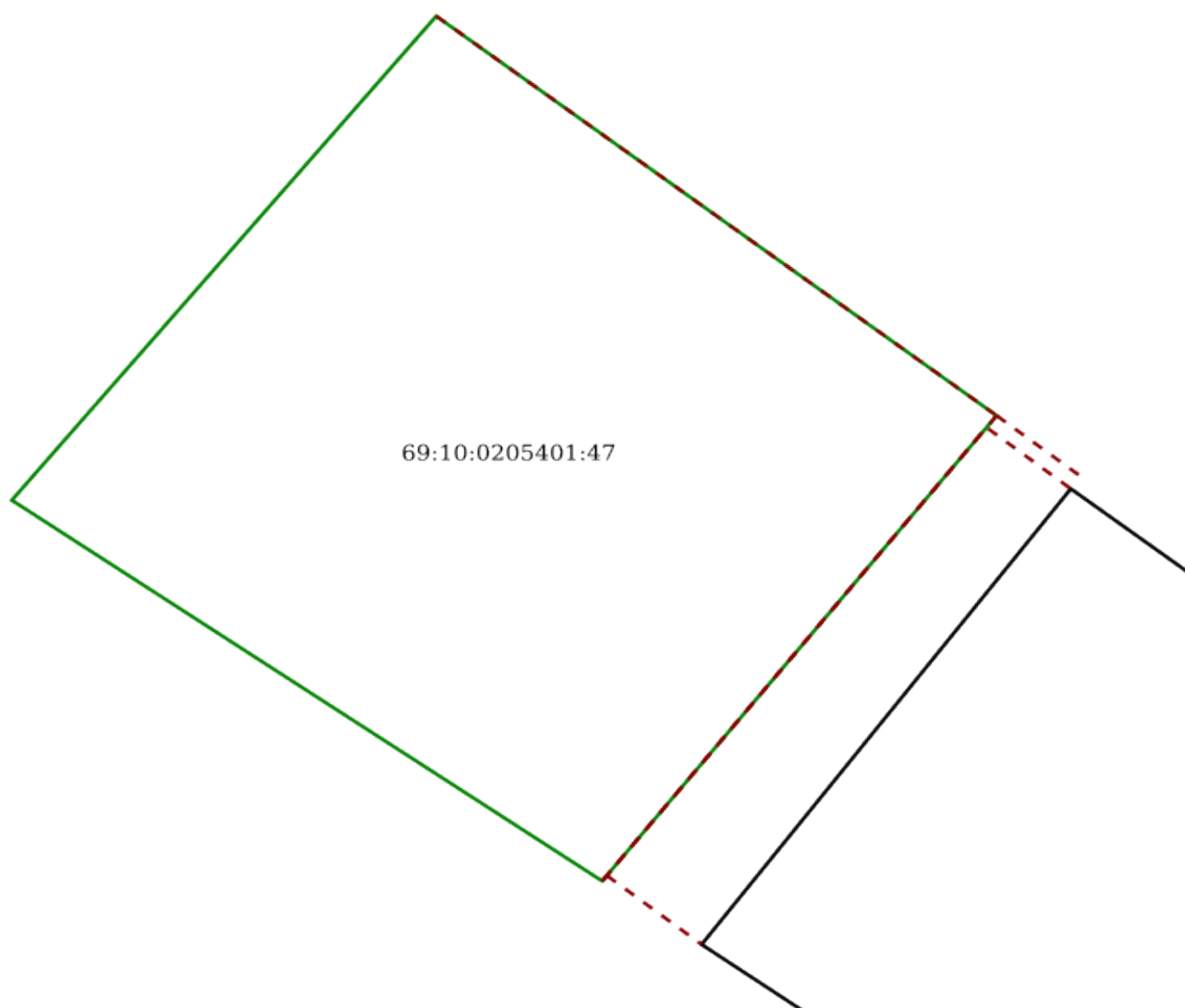
Объект №93

Общая площадь объекта (кв. м): заявленная - 534.15, расчётная - 534.15


Проверка топологической корректности объекта	
Проверка топологической корректности	успешно
Пространственный анализ объекта	
Пересечение границ земельных участков	успешно

Равенство координат смежных ЗУ	успешно
Попадание в кадастровый квартал	успешно
Полное вхождение в кадастровый квартал	успешно
Пересечение ЗУ с границами муниципального образования	успешно
Пересечение земельного участка с границами населенного пункта	успешно
Полное вхождение ЗУ в единственную территориальную зону	успешно
Смежные границы	предупреждение
<i>Обнаружена область чересполосицы с ЗУ 69:10:0205401:42. Буферная зона чересполосицы: 5 м. Обнаружена область чересполосицы с ЗУ 69:10:0205401:41 в обращении b0e5ac5e-10eb-482c-8ba5-daa30bab1d11 по сведениям из Карты-плана территории. Буферная зона чересполосицы: 5 м. Обнаружена область чересполосицы с ЗУ 69:10:0205401:43 в обращении b0e5ac5e-10eb-482c-8ba5-daa30bab1d11 по сведениям из Карты-плана территории. Буферная зона чересполосицы: 5 м. Обнаружена область чересполосицы с ЗУ 69:10:0205401:41 в обращении 05a2be31-4017-426f-9d83-72c746b8a279 по сведениям из Карты-плана территории. Буферная зона чересполосицы: 5 м. Обнаружена область чересполосицы с ЗУ 69:10:0205401:43 в обращении 05a2be31-4017-426f-9d83-72c746b8a279 по сведениям из Карты-плана территории. Буферная зона чересполосицы: 5 м. Обнаружена область чересполосицы с ЗУ 69:10:0205401:43 в обращении 05a2be31-4017-426f-9d83-72c746b8a279 по сведениям из Карты-плана территории. Буферная зона чересполосицы: 5 м. Обнаружена область чересполосицы с ЗУ 69:10:0205401:41 в обращении 05a2be31-4017-426f-9d83-72c746b8a279 по сведениям из Карты-плана территории. Буферная зона чересполосицы: 5 м.</i>	
Проверка корректности определения координат характерных точек	успешно
Пересечение ЗУ с границами лесничеств, лесопарков	успешно
Полное вхождение части ЗУ в изменяемый ЗУ	успешно


План объекта




Легенда



Кадастровый квартал



Земельные участки



Проверяемый участок



Проверяемая часть участка



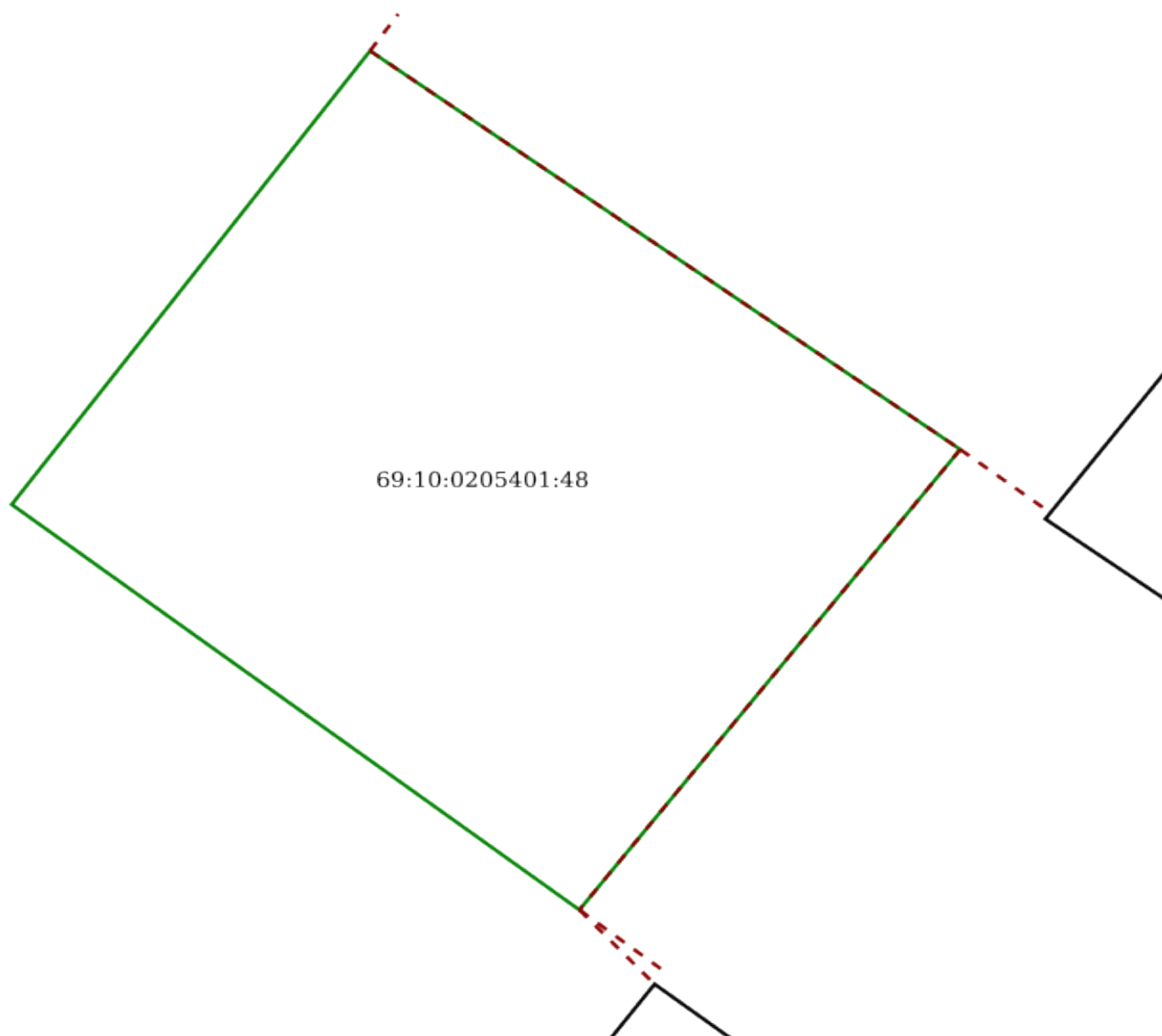
Результаты взаимодействия

Объект №94

Общая площадь объекта (кв. м): заявленная - 495.95, расчётная - 495.95

Проверка топологической корректности объекта	
Проверка топологической корректности	успешно
Пространственный анализ объекта	
Пересечение границ земельных участков	успешно
Равенство координат смежных ЗУ	успешно
Попадание в кадастровый квартал	успешно
Полное вхождение в кадастровый квартал	успешно
Пересечение ЗУ с границами муниципального образования	успешно
Пересечение земельного участка с границами населенного пункта	успешно
Полное вхождение ЗУ в единственную территориальную зону	успешно
Смежные границы	предупреждение
<div>Обнаружена область чересполосицы с ЗУ 69:10:0205401:40. Буферная зона чересполосицы: 5 м. Обнаружена область чересполосицы с ЗУ 69:10:0205401:42. Буферная зона чересполосицы: 5 м. Обнаружена область чересполосицы с ЗУ 69:10:0205401:41 в обращении b0e5ac5e-10eb-482c-8ba5-daa30bab1d11 по сведениям из карты-плана территории. Буферная зона чересполосицы: 5 м. Обнаружена область чересполосицы с ЗУ 69:10:0205401:41 в обращении 05a2be31-4017-426f-9d83-72c746b8a279 по сведениям из карты-плана территории. Буферная зона чересполосицы: 5 м. Обнаружена область чересполосицы с ЗУ 69:10:0205401:50 в обращении 05a2be31-4017-426f-9d83-72c746b8a279 по сведениям из карты-плана территории. Буферная зона чересполосицы: 5 м. Обнаружена область чересполосицы с ЗУ 69:10:0205401:50 в обращении b0e5ac5e-10eb-482c-8ba5-daa30bab1d11 по сведениям из карты-плана территории. Буферная зона чересполосицы: 5 м. Обнаружена область чересполосицы с ЗУ 69:10:0205401:41 в обращении 05a2be31-4017-426f-9d83-72c746b8a279 по сведениям из карты-плана территории. Буферная зона чересполосицы: 5 м. Обнаружена область чересполосицы с ЗУ 69:10:0205401:50 в обращении 05a2be31-4017-426f-9d83-72c746b8a279 по сведениям из карты-плана территории. Буферная зона чересполосицы: 5 м.</div>	
Проверка корректности определения координат характерных точек	успешно
Пересечение ЗУ с границами лесничеств, лесопарков	успешно
Полное вхождение части ЗУ в изменяемый ЗУ	успешно


План объекта




Легенда



Кадастровый квартал



Земельные участки



Проверяемый участок



Проверяемая часть участка



Результаты взаимодействия

Объект №95

Общая площадь объекта (кв. м): заявленная - 639.69, расчётная - 639.69

Проверка топологической корректности объекта

Проверка топологической корректности успешно

Пространственный анализ объекта

Пересечение границ земельных участков успешно

Равенство координат смежных ЗУ успешно

Попадание в кадастровый квартал успешно

Полное вхождение в кадастровый квартал успешно

Пересечение ЗУ с границами муниципального образования успешно

Пересечение земельного участка с границами населенного пункта успешно

Полное вхождение ЗУ в единственную территориальную зону успешно

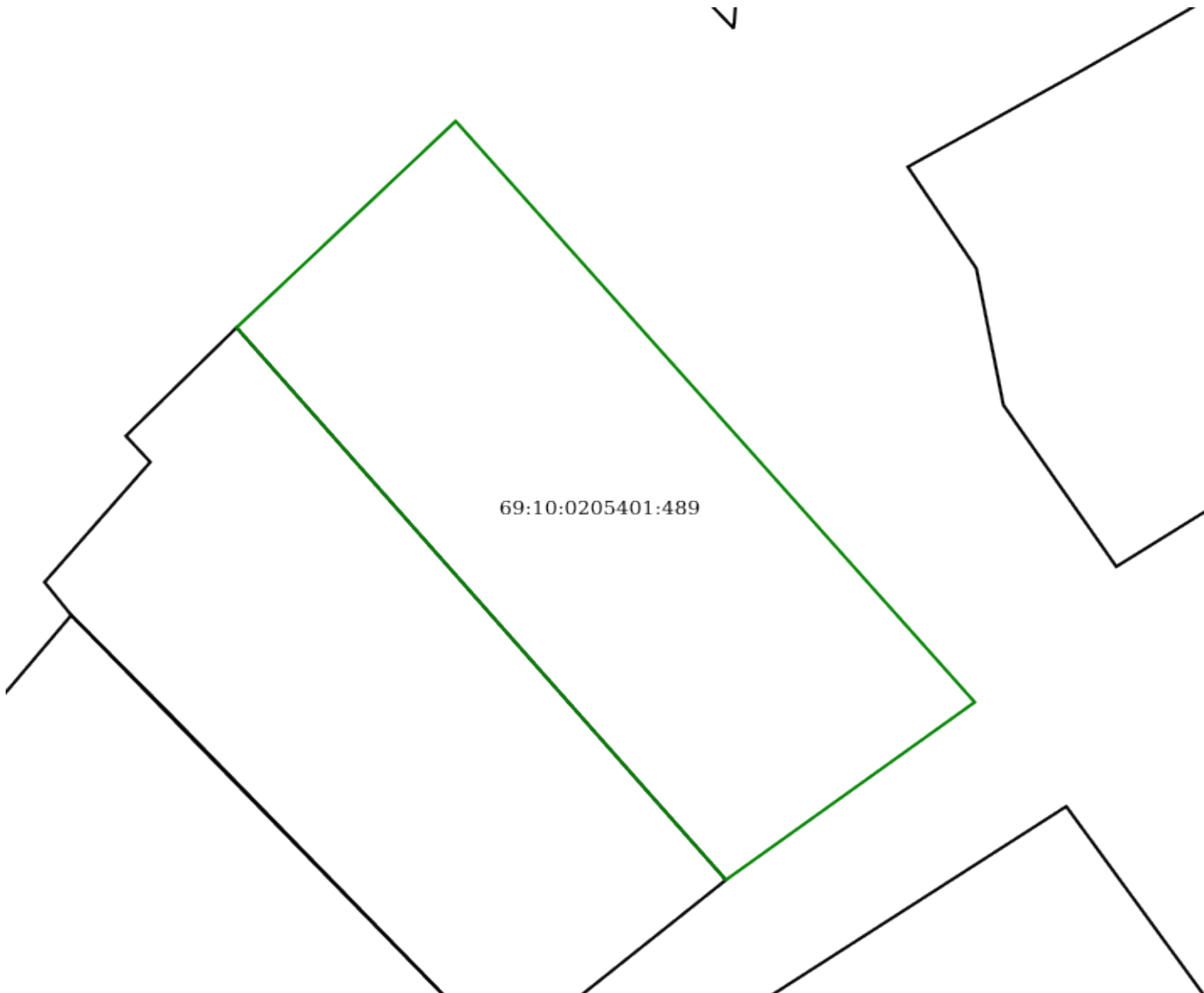
Смежные границы успешно

Проверка корректности определения координат характерных точек успешно





Пересечение ЗУ с границами лесничеств, лесопарков успешно

Полное вхождение части ЗУ в изменяемый ЗУ успешно

План объекта



Легенда

-  Кадастровый квартал
-  Земельные участки
-  Проверяемый участок
-  Проверяемая часть участка
-  Результаты взаимодействия

Объект №96

Общая площадь объекта (кв. м): заявленная - 502.49, расчётная - 502.49

Проверка топологической корректности объекта	
Проверка топологической корректности	успешно
Пространственный анализ объекта	
Пересечение границ земельных участков	успешно
Равенство координат смежных ЗУ	успешно
Попадание в кадастровый квартал	успешно
Полное вхождение в кадастровый квартал	успешно
Пересечение ЗУ с границами муниципального образования	успешно
Пересечение земельного участка с границами населенного пункта	успешно
Полное вхождение ЗУ в единственную территориальную зону	успешно
Смежные границы	предупреждение
<i>Обнаружена область чересполосицы с ЗУ 69:10:0205401:3 в обращении 05a2be31-4017-426f-9d83-72c746b8a279 по сведениям из Карты-плана территории. Буферная зона чересполосицы: 5 м. Обнаружена область чересполосицы с ЗУ 69:10:0205401:3 в обращении b0e5ac5e-10eb-482c-8ba5-daa30bab1d11 по сведениям из Карты-плана территории. Буферная зона чересполосицы: 5 м. Обнаружена область чересполосицы с ЗУ 69:10:0205901:7 в обращении b0e5ac5e-10eb-482c-8ba5-daa30bab1d11 по сведениям из Карты-плана территории. Буферная зона чересполосицы: 5 м. Обнаружена область чересполосицы с ЗУ 69:10:0205901:7 в обращении 05a2be31-4017-426f-9d83-72c746b8a279 по сведениям из Карты-плана территории. Буферная зона чересполосицы: 5 м. Обнаружена область чересполосицы с ЗУ 69:10:0205901:7 в обращении 05a2be31-4017-426f-9d83-72c746b8a279 по сведениям из Карты-плана территории. Буферная зона чересполосицы: 5 м. Обнаружена область чересполосицы с ЗУ 69:10:0205401:3 в обращении 05a2be31-4017-426f-9d83-72c746b8a279 по сведениям из Карты-плана территории. Буферная зона чересполосицы: 5 м.</i>	
Проверка корректности определения координат характерных точек	успешно
Пересечение ЗУ с границами лесничеств, лесопарков	успешно
Полное вхождение части ЗУ в изменяемый ЗУ	успешно

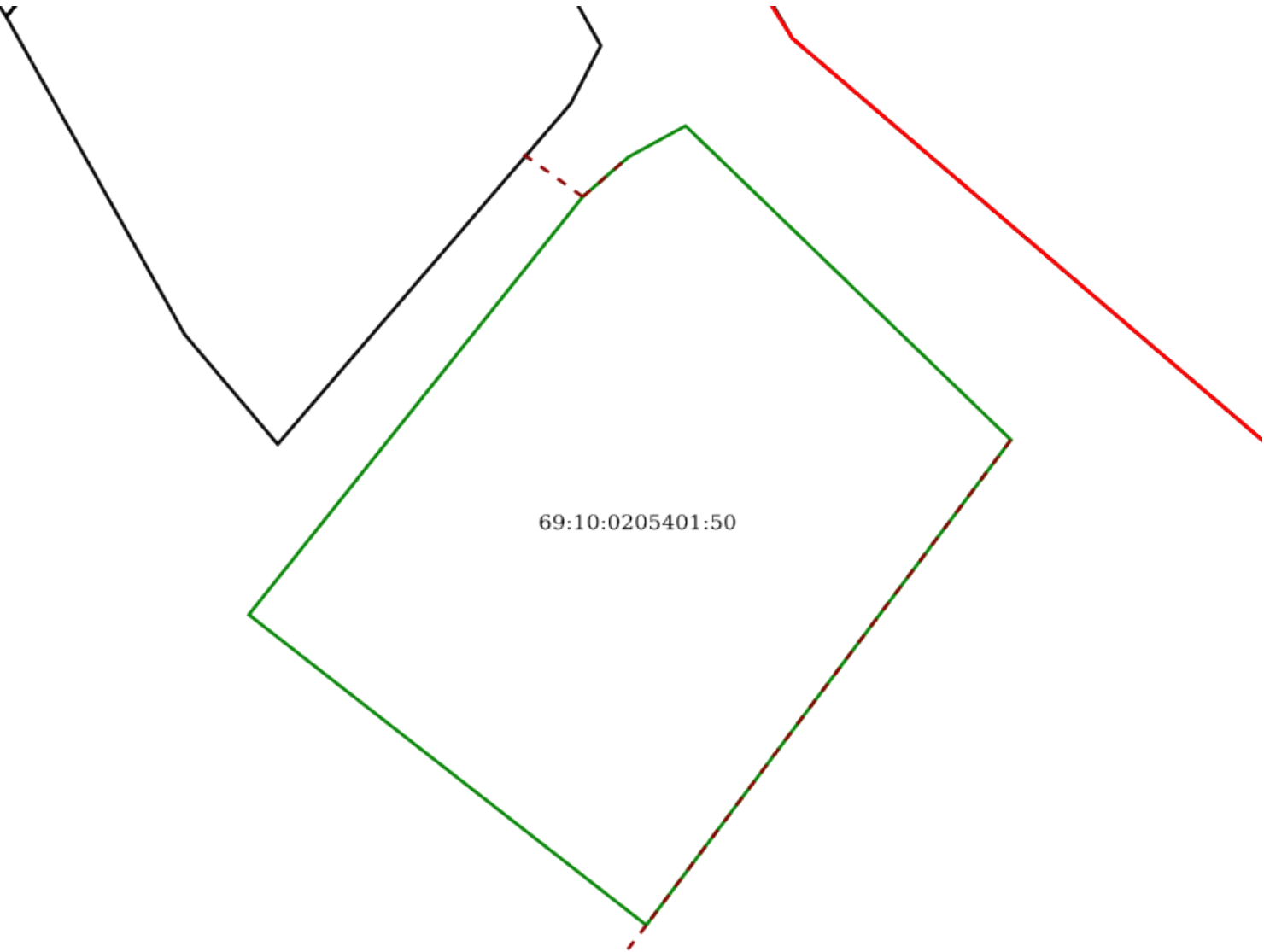
Объект №97

Общая площадь объекта (кв. м): заявленная - 698.23, расчётная - 698.23


Проверка топологической корректности объекта	
Проверка топологической корректности	успешно
Пространственный анализ объекта	
Пересечение границ земельных участков	успешно
Равенство координат смежных ЗУ	успешно
Попадание в кадастровый квартал	успешно
Полное вхождение в кадастровый квартал	успешно
Пересечение ЗУ с границами муниципального образования	успешно


Пересечение земельного участка с границами населенного пункта	успешно
Полное вхождение ЗУ в единственную территориальную зону	успешно
Смежные границы	предупреждение
<i>Обнаружена область чересполосицы с ЗУ 69:10:0205401:54 в обращении 05a2be31-4017-426f-9d83-72c746b8a279 по сведениям из карты-плана территории. Буферная зона чересполосицы: 5 м. Обнаружена область чересполосицы с ЗУ 69:10:0205401:48 в обращении 05a2be31-4017-426f-9d83-72c746b8a279 по сведениям из карты-плана территории. Буферная зона чересполосицы: 5 м. Обнаружена область чересполосицы с ЗУ 69:10:0205401:48 в обращении b0e5ac5e-10eb-482c-8ba5-daa30bab1d11 по сведениям из карты-плана территории. Буферная зона чересполосицы: 5 м. Обнаружена область чересполосицы с ЗУ 69:10:0205401:48 в обращении 05a2be31-4017-426f-9d83-72c746b8a279 по сведениям из карты-плана территории. Буферная зона чересполосицы: 5 м. Обнаружена область чересполосицы с ЗУ 69:10:0205401:54 в обращении b0e5ac5e-10eb-482c-8ba5-daa30bab1d11 по сведениям из карты-плана территории. Буферная зона чересполосицы: 5 м. Обнаружена область чересполосицы с ЗУ 69:10:0205401:54 в обращении 05a2be31-4017-426f-9d83-72c746b8a279 по сведениям из карты-плана территории. Буферная зона чересполосицы: 5 м.</i>	
Проверка корректности определения координат характерных точек	успешно
Пересечение ЗУ с границами лесничеств, лесопарков	успешно
Полное вхождение части ЗУ в изменяемый ЗУ	успешно


План объекта





Легенда

Кадастровый квартал

Земельные участки

Проверяемый участок

Проверяемая часть участка

Результаты взаимодействия

Объект №98

Общая площадь объекта (кв. м): заявленная - 526.80, расчётная - 526.80

Проверка топологической корректности объекта

Проверка топологической корректности успешно

Пространственный анализ объекта

Пересечение границ земельных участков успешно

Равенство координат смежных ЗУ успешно

Попадание в кадастровый квартал успешно

Полное вхождение в кадастровый квартал успешно

Пересечение ЗУ с границами муниципального образования успешно

Пересечение земельного участка с границами населенного пункта успешно

Полное вхождение ЗУ в единственную территориальную зону успешно

Смежные границы предупреждение

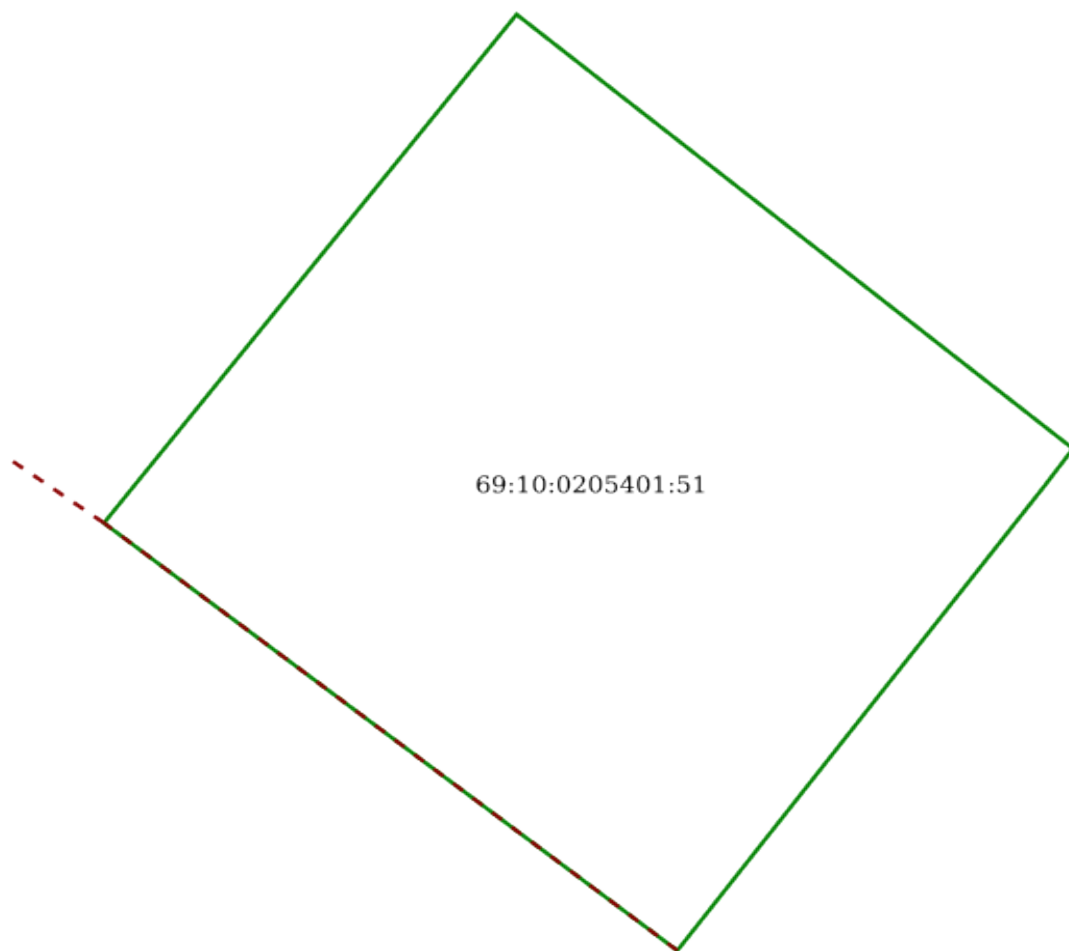
Обнаружена область чересполосицы с ЗУ 69:10:0205401:56 в обращении 05a2be31-4017-426f-9d83-72c746b8a279 по сведениям из Карты-плана территории. Буферная зона чересполосицы: 5 м. Обнаружена область чересполосицы с ЗУ 69:10:0205401:56 в обращении b0e5ac5e-10eb-482c-8ba5-daa30bab1d11 по сведениям из Карты-плана территории. Буферная зона чересполосицы: 5 м. Обнаружена область чересполосицы с ЗУ 69:10:0205401:56 в обращении 05a2be31-4017-426f-9d83-72c746b8a279 по сведениям из Карты-плана территории. Буферная зона чересполосицы: 5 м.

Проверка корректности определения координат характерных точек успешно


Пересечение ЗУ с границами лесничеств, лесопарков успешно

Полное вхождение части ЗУ в изменяемый ЗУ успешно


План объекта




Легенда



Кадастровый квартал



Земельные участки



Проверяемый участок



Проверяемая часть участка



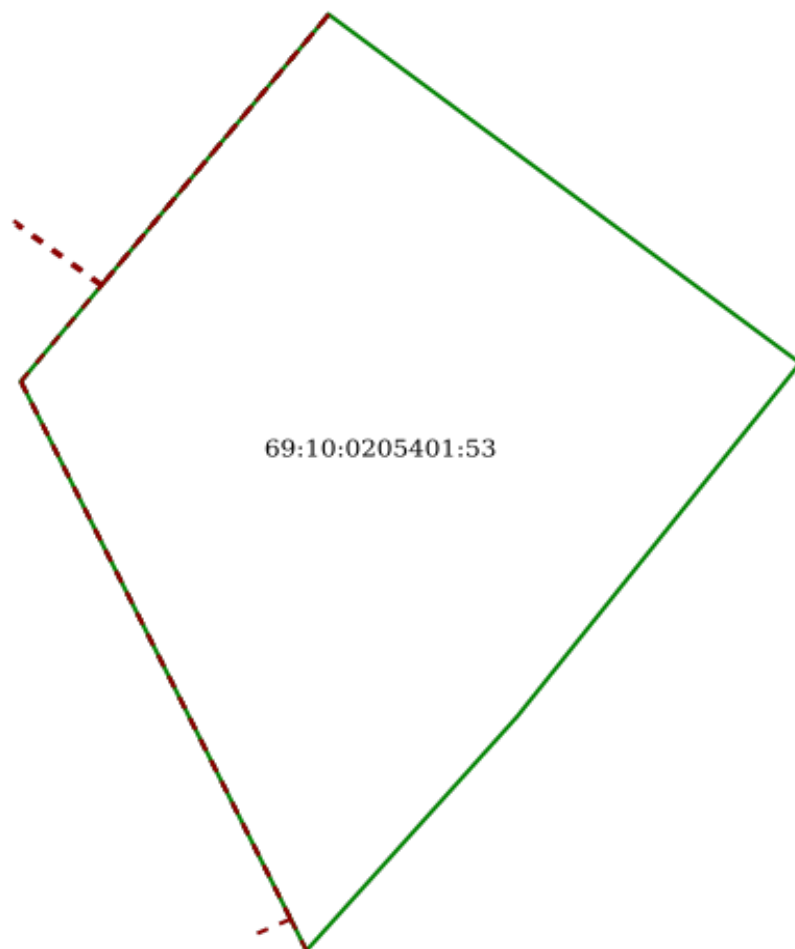
Результаты взаимодействия

Объект №99

Общая площадь объекта (кв. м): заявленная - 551.44, расчётная - 551.44

Проверка топологической корректности объекта	
Проверка топологической корректности	успешно
Пространственный анализ объекта	
Пересечение границ земельных участков	успешно
Равенство координат смежных ЗУ	успешно
Попадание в кадастровый квартал	успешно
Полное вхождение в кадастровый квартал	успешно
Пересечение ЗУ с границами муниципального образования	успешно
Пересечение земельного участка с границами населенного пункта	успешно
Полное вхождение ЗУ в единственную территориальную зону	успешно
Смежные границы	предупреждение
<div>Обнаружена область чересполосицы с ЗУ 69:10:0205801:1. Буферная зона чересполосицы: 5 м. Обнаружена область чересполосицы с ЗУ 69:10:0205401:57 в обращении 05a2be31-4017-426f-9d83-72c746b8a279 по сведениям из Карты-плана территории. Буферная зона чересполосицы: 5 м. Обнаружена область чересполосицы с ЗУ 69:10:0205401:57 в обращении 05a2be31-4017-426f-9d83-72c746b8a279 по сведениям из Карты-плана территории. Буферная зона чересполосицы: 5 м. Обнаружена область чересполосицы с ЗУ 69:10:0205401:249 в обращении 05a2be31-4017-426f-9d83-72c746b8a279 по сведениям из Карты-плана территории. Буферная зона чересполосицы: 5 м. Обнаружена область чересполосицы с ЗУ 69:10:0205401:249 в обращении 05a2be31-4017-426f-9d83-72c746b8a279 по сведениям из Карты-плана территории. Буферная зона чересполосицы: 5 м. Обнаружена область чересполосицы с ЗУ 69:10:0205401:57 в обращении b0e5ac5e-10eb-482c-8ba5-daa30bab1d11 по сведениям из Карты-плана территории. Буферная зона чересполосицы: 5 м. Обнаружена область чересполосицы с ЗУ 69:10:0205401:249 в обращении b0e5ac5e-10eb-482c-8ba5-daa30bab1d11 по сведениям из Карты-плана территории. Буферная зона чересполосицы: 5 м.</div>	
Проверка корректности определения координат характерных точек	успешно
Пересечение ЗУ с границами лесничеств, лесопарков	успешно
Полное вхождение части ЗУ в изменяемый ЗУ	успешно


План объекта




Легенда



Кадастровый квартал



Земельные участки



Проверяемый участок



Проверяемая часть участка



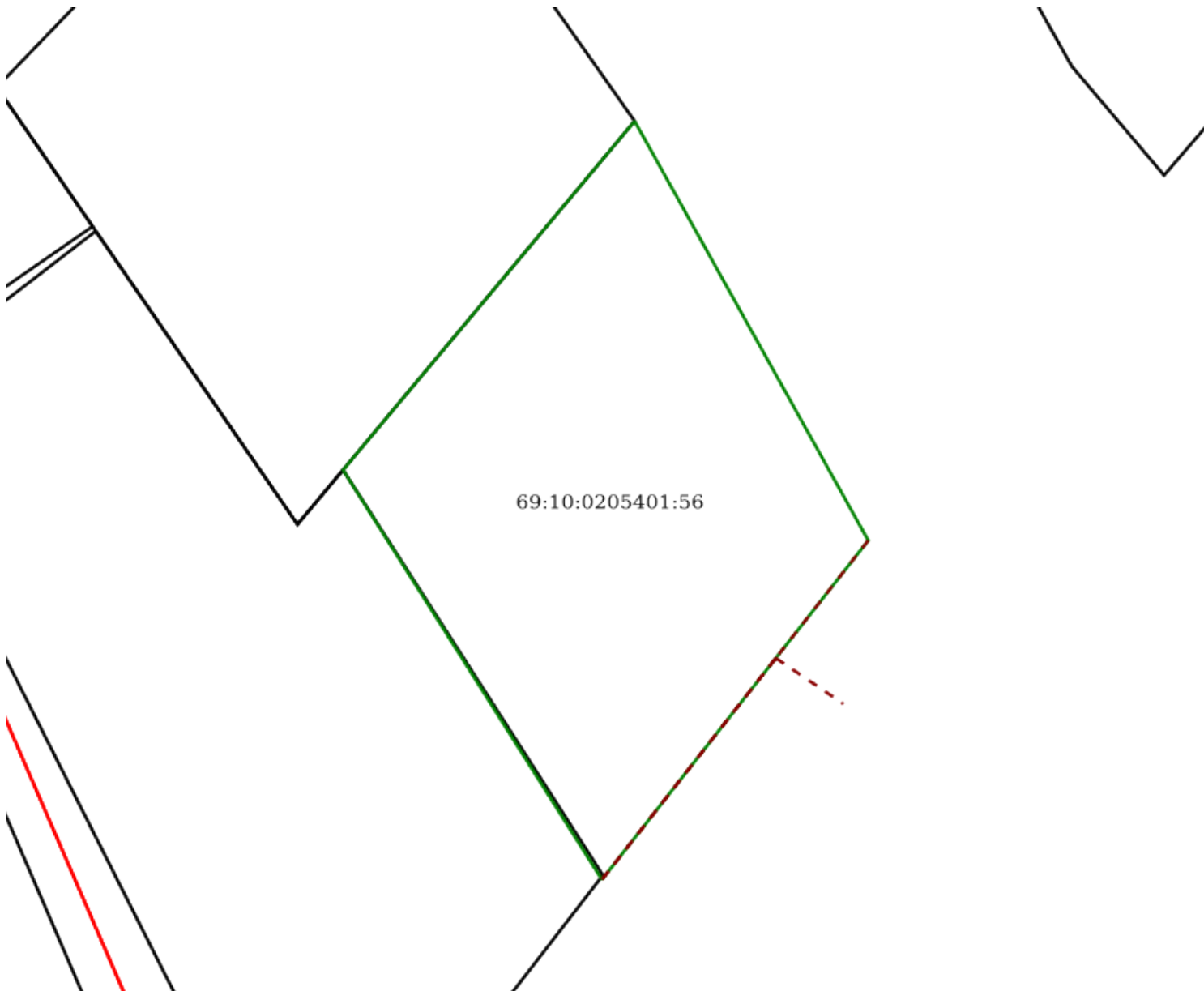
Результаты взаимодействия

Объект №100


Общая площадь объекта (кв. м): заявленная - 458.50, расчётная - 458.50

Проверка топологической корректности объекта	
Проверка топологической корректности	успешно
Пространственный анализ объекта	
Пересечение границ земельных участков	успешно
Равенство координат смежных ЗУ	успешно
Попадание в кадастровый квартал	успешно
Полное вхождение в кадастровый квартал	успешно
Пересечение ЗУ с границами муниципального образования	успешно
Пересечение земельного участка с границами населенного пункта	успешно
Полное вхождение ЗУ в единственную территориальную зону	успешно
Смежные границы	предупреждение
Обнаружена область чересполосицы с ЗУ 69:10:0205401:51 в обращении 05a2be31-4017-426f-9d83-72c746b8a279 по сведениям из Карты-плана территории. Буферная зона чересполосицы: 5 м. Обнаружена область чересполосицы с ЗУ 69:10:0205401:51 в обращении b0e5ac5e-10eb-482c-8ba5-daa30bab1d11 по сведениям из Карты-плана территории. Буферная зона чересполосицы: 5 м. Обнаружена область чересполосицы с ЗУ 69:10:0205401:51 в обращении 05a2be31-4017-426f-9d83-72c746b8a279 по сведениям из Карты-плана территории. Буферная зона чересполосицы: 5 м.	
Проверка корректности определения координат характерных точек	успешно
Пересечение ЗУ с границами лесничеств, лесопарков	успешно
Полное вхождение части ЗУ в изменяемый ЗУ	успешно


План объекта




Легенда



Кадастровый квартал



Земельные участки



Проверяемый участок



Проверяемая часть участка



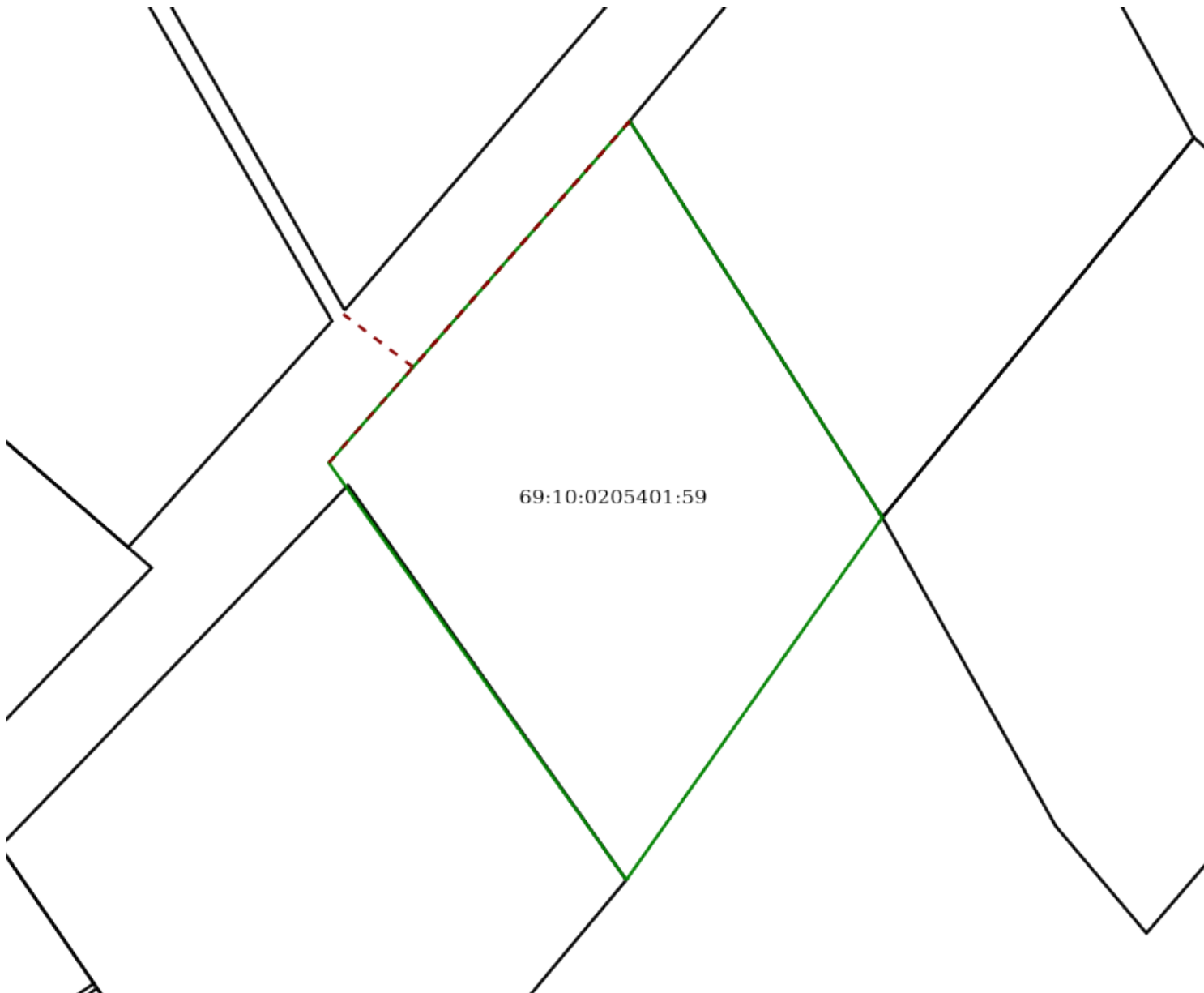
Результаты взаимодействия

Объект №101




Общая площадь объекта (кв. м): заявленная - 498.44, расчётная - 498.44

Проверка топологической корректности объекта	
Проверка топологической корректности	успешно
Пространственный анализ объекта	
Пересечение границ земельных участков	успешно
Равенство координат смежных ЗУ	успешно
Попадание в кадастровый квартал	успешно
Полное вхождение в кадастровый квартал	успешно
Пересечение ЗУ с границами муниципального образования	успешно
Пересечение земельного участка с границами населенного пункта	успешно
Полное вхождение ЗУ в единственную территориальную зону	успешно
Смежные границы	предупреждение
Обнаружена область чересполосицы с ЗУ 69:10:0205401:63 в обращении b0e5ac5e-10eb-482c-8ba5-daa30bab1d11 по сведениям из Карты-плана территории. Буферная зона чересполосицы: 5 м. Обнаружена область чересполосицы с ЗУ 69:10:0205401:63 в обращении 05a2be31-4017-426f-9d83-72c746b8a279 по сведениям из Карты-плана территории. Буферная зона чересполосицы: 5 м. Обнаружена область чересполосицы с ЗУ 69:10:0205401:63 в обращении 05a2be31-4017-426f-9d83-72c746b8a279 по сведениям из Карты-плана территории. Буферная зона чересполосицы: 5 м. Обнаружена область чересполосицы с ЗУ 69:10:0205401:64 в обращении 05a2be31-4017-426f-9d83-72c746b8a279 по сведениям из Карты-плана территории. Буферная зона чересполосицы: 5 м. Обнаружена область чересполосицы с ЗУ 69:10:0205401:64 в обращении b0e5ac5e-10eb-482c-8ba5-daa30bab1d11 по сведениям из Карты-плана территории. Буферная зона чересполосицы: 5 м. Обнаружена область чересполосицы с ЗУ 69:10:0205401:64 в обращении 05a2be31-4017-426f-9d83-72c746b8a279 по сведениям из Карты-плана территории. Буферная зона чересполосицы: 5 м.	
Проверка корректности определения координат характерных точек	успешно
Пересечение ЗУ с границами лесничеств, лесопарков	успешно
Полное вхождение части ЗУ в изменяемый ЗУ	успешно

План объекта



Легенда

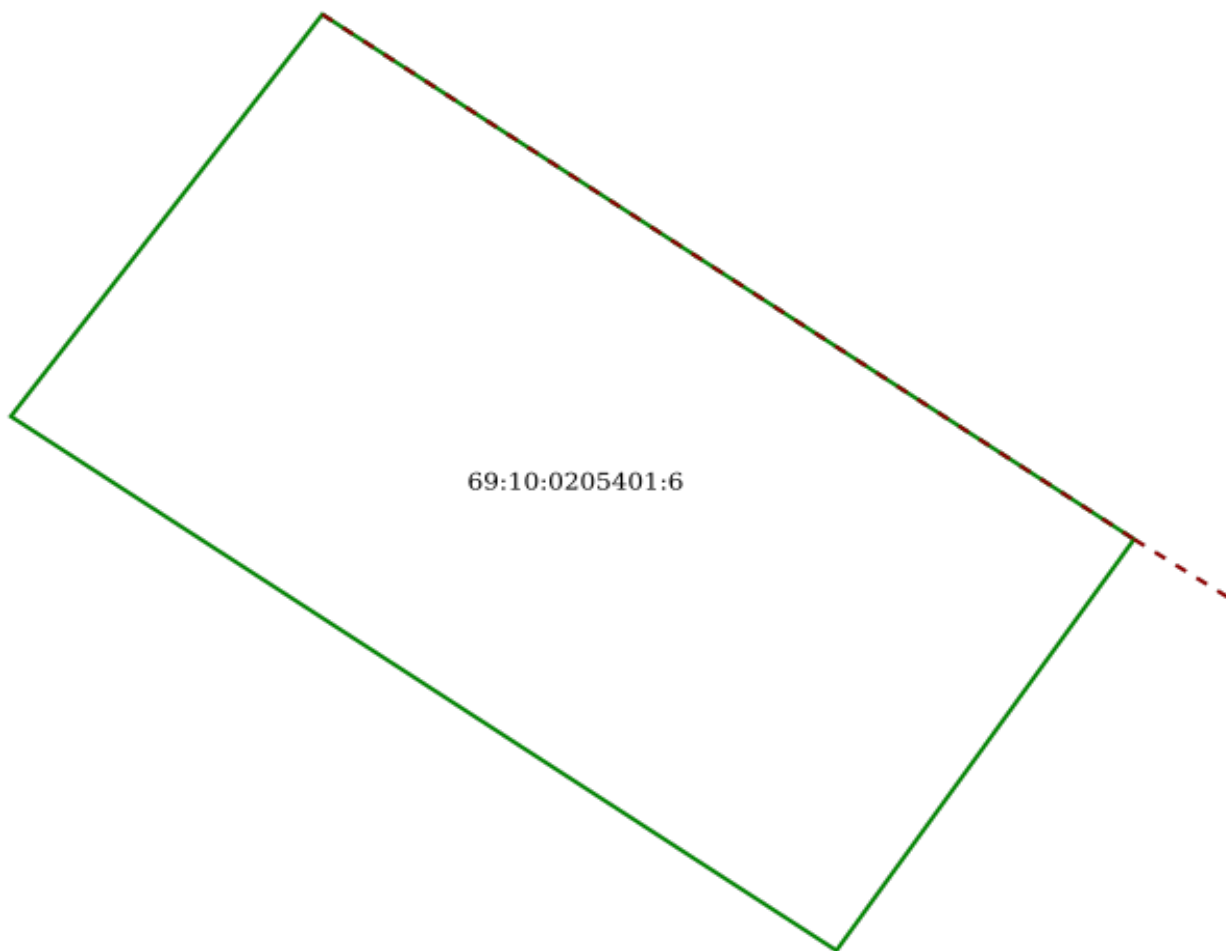
-  Кадастровый квартал
-  Земельные участки
-  Проверяемый участок
-  Проверяемая часть участка
-  Результаты взаимодействия

Объект №102


Общая площадь объекта (кв. м): заявленная - 490.93, расчётная - 490.93

Проверка топологической корректности объекта	
Проверка топологической корректности	успешно
Пространственный анализ объекта	
Пересечение границ земельных участков	успешно
Равенство координат смежных ЗУ	успешно
Попадание в кадастровый квартал	успешно
Полное вхождение в кадастровый квартал	успешно
Пересечение ЗУ с границами муниципального образования	успешно
Пересечение земельного участка с границами населенного пункта	успешно
Полное вхождение ЗУ в единственную территориальную зону	успешно
Смежные границы	предупреждение
Обнаружена область чересполосицы с ЗУ 69:10:0205401:3 в обращении 05a2be31-4017-426f-9d83-72c746b8a279 по сведениям из Карты-плана территории. Буферная зона чересполосицы: 5 м. Обнаружена область чересполосицы с ЗУ 69:10:0205401:3 в обращении b0e5ac5e-10eb-482c-8ba5-daa30bab1d11 по сведениям из Карты-плана территории. Буферная зона чересполосицы: 5 м. Обнаружена область чересполосицы с ЗУ 69:10:0205401:3 в обращении 05a2be31-4017-426f-9d83-72c746b8a279 по сведениям из Карты-плана территории. Буферная зона чересполосицы: 5 м.	
Проверка корректности определения координат характерных точек	успешно
Пересечение ЗУ с границами лесничеств, лесопарков	успешно
Полное вхождение части ЗУ в изменяемый ЗУ	успешно


План объекта




Легенда



Кадастровый квартал



Земельные участки



Проверяемый участок



Проверяемая часть участка



Результаты взаимодействия

Объект №103

Общая площадь объекта (кв. м): заявленная - 650.48, расчётная - 650.48

Проверка топологической корректности объекта

Проверка топологической корректности успешно

Пространственный анализ объекта

Пересечение границ земельных участков успешно

Равенство координат смежных ЗУ успешно

Попадание в кадастровый квартал успешно

Полное вхождение в кадастровый квартал успешно

Пересечение ЗУ с границами муниципального образования успешно

Пересечение земельного участка с границами населенного пункта успешно

Полное вхождение ЗУ в единственную территориальную зону успешно

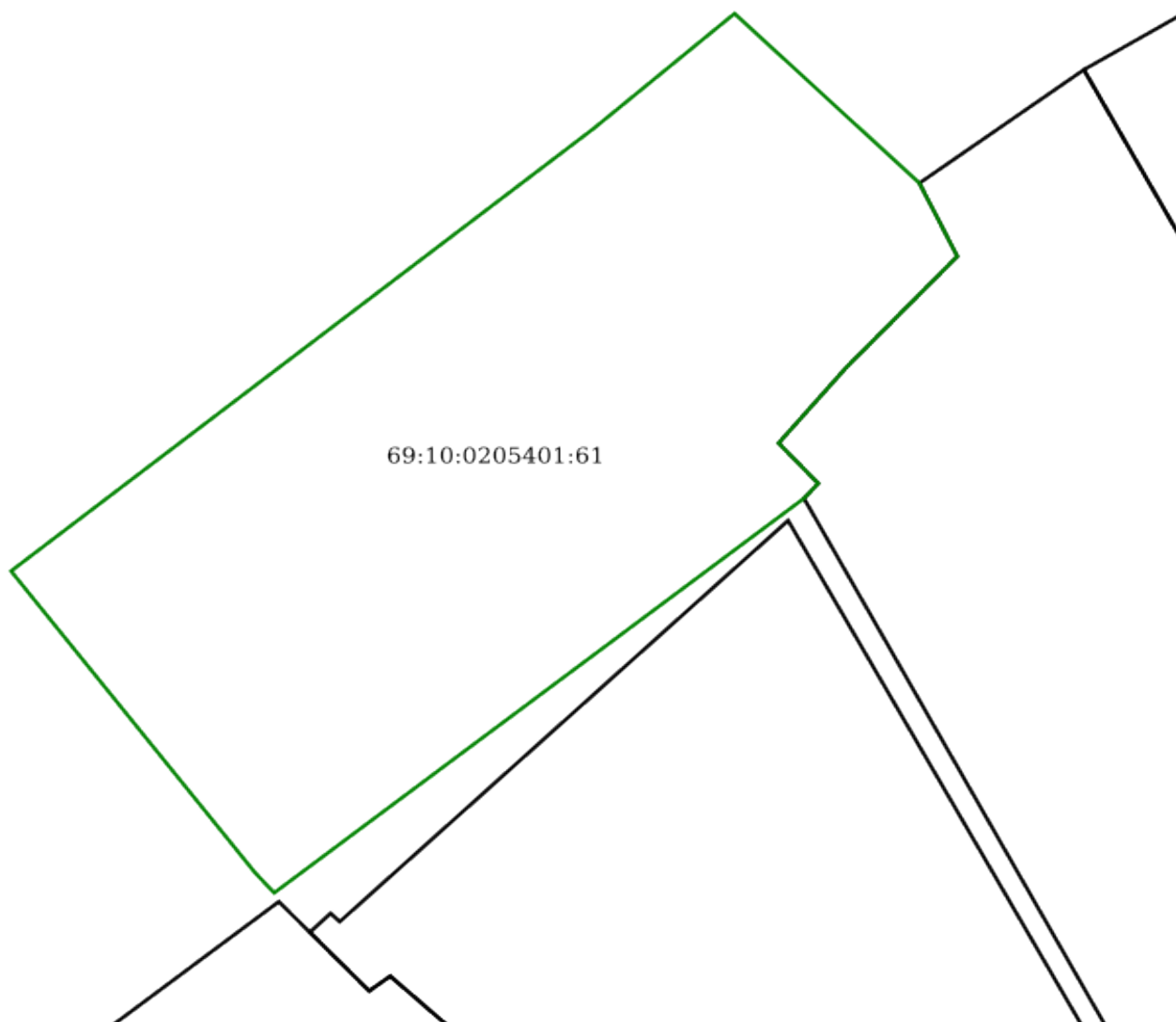
Смежные границы успешно

Проверка корректности определения координат характерных точек успешно

Пересечение ЗУ с границами лесничеств, лесопарков успешно

Полное вхождение части ЗУ в изменяемый ЗУ успешно


План объекта




Легенда



Кадастровый квартал



Земельные участки



Проверяемый участок



Проверяемая часть участка



Результаты взаимодействия

Объект №104

Общая площадь объекта (кв. м): заявленная - 700.73, расчётная - 700.73

Проверка топологической корректности объекта	
Проверка топологической корректности	успешно
Пространственный анализ объекта	
Пересечение границ земельных участков	успешно
Равенство координат смежных ЗУ	успешно
Попадание в кадастровый квартал	успешно
Полное вхождение в кадастровый квартал	успешно
Пересечение ЗУ с границами муниципального образования	успешно
Пересечение земельного участка с границами населенного пункта	успешно
Полное вхождение ЗУ в единственную территориальную зону	успешно
Смежные границы	успешно
Проверка корректности определения координат характерных точек	успешно
Пересечение ЗУ с границами лесничеств, лесопарков	успешно
Полное вхождение части ЗУ в изменяемый ЗУ	успешно

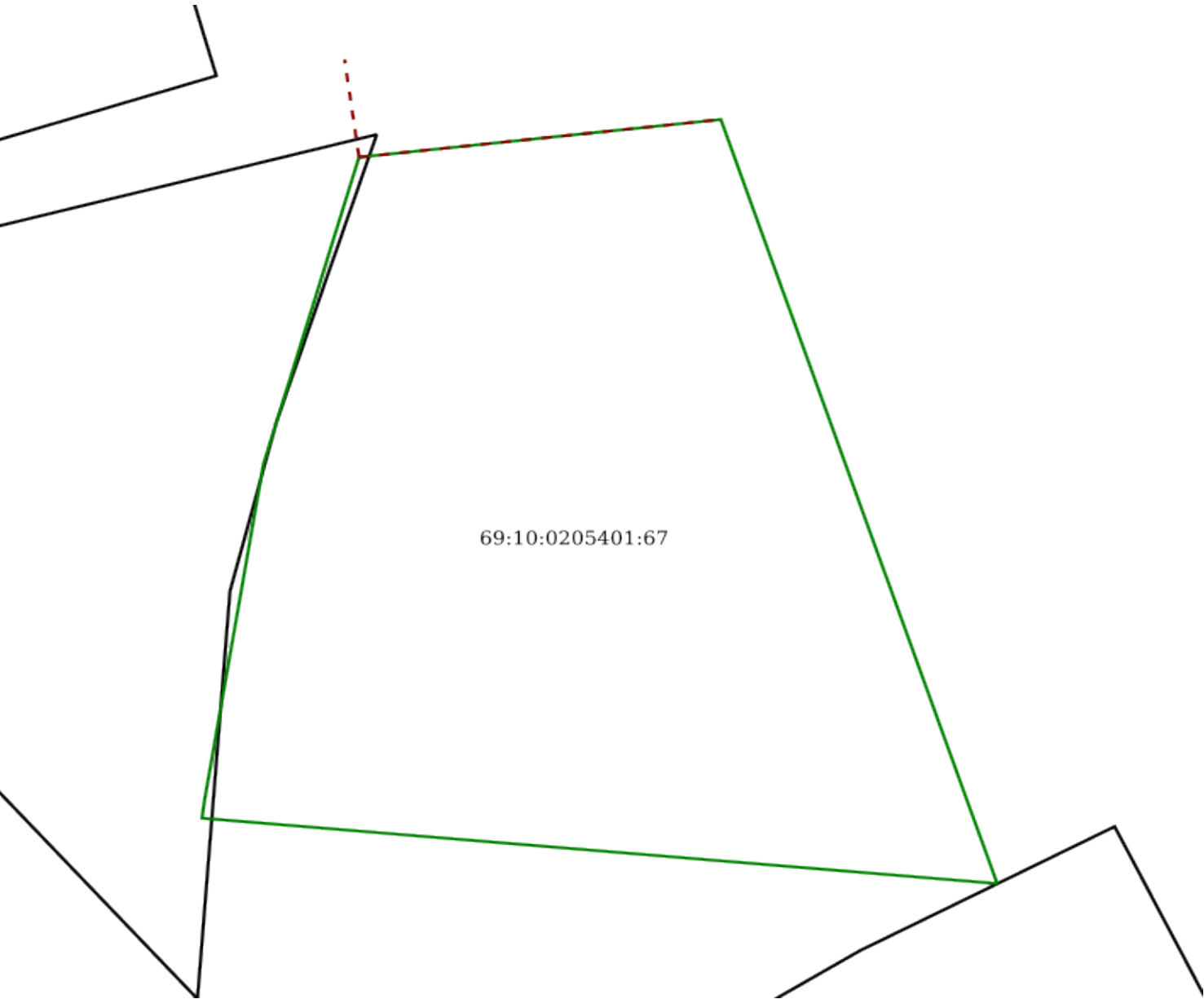
Объект №105

Общая площадь объекта (кв. м): заявленная - 620.62, расчётная - 620.62


Проверка топологической корректности объекта	
Проверка топологической корректности	успешно
Пространственный анализ объекта	
Пересечение границ земельных участков	успешно
Равенство координат смежных ЗУ	успешно
Попадание в кадастровый квартал	успешно
Полное вхождение в кадастровый квартал	успешно
Пересечение ЗУ с границами муниципального образования	успешно
Пересечение земельного участка с границами населенного пункта	успешно
Полное вхождение ЗУ в единственную территориальную зону	успешно
Смежные границы	предупреждение
Обнаружена область чересполосицы с ЗУ 69:10:0205401:70 в обращении 05a2be31-4017-426f-9d83-72c746b8a279 по сведениям из Карты-плана территории. Буферная зона чересполосицы: 5 м. Обнаружена область чересполосицы с ЗУ 69:10:0205401:70 в обращении 05a2be31-4017-426f-9d83-72c746b8a279 по сведениям из Карты-плана территории. Буферная зона чересполосицы: 5 м. Обнаружена область чересполосицы с ЗУ 69:10:0205401:70 в обращении b0e5ac5e-10eb-482c-8ba5-daa30bab1d11 по сведениям из Карты-плана территории. Буферная зона чересполосицы: 5 м.	

Проверка корректности определения координат характерных точек	успешно
Пересечение ЗУ с границами лесничеств, лесопарков	успешно
Полное вхождение части ЗУ в изменяемый ЗУ	успешно

План объекта



Легенда

-  Кадастровый квартал
-  Земельные участки
-  Проверяемый участок
-  Проверяемая часть участка

**Объект №106**

Общая площадь объекта (кв. м): заявленная - 718.67, расчётная - 718.67

Проверка топологической корректности объекта

Проверка топологической корректности успешно

Пространственный анализ объекта

Пересечение границ земельных участков успешно

Равенство координат смежных ЗУ успешно

Попадание в кадастровый квартал успешно

Полное вхождение в кадастровый квартал успешно

Пересечение ЗУ с границами муниципального образования успешно

Пересечение земельного участка с границами населенного пункта успешно

Полное вхождение ЗУ в единственную территориальную зону успешно

Смежные границы предупреждение

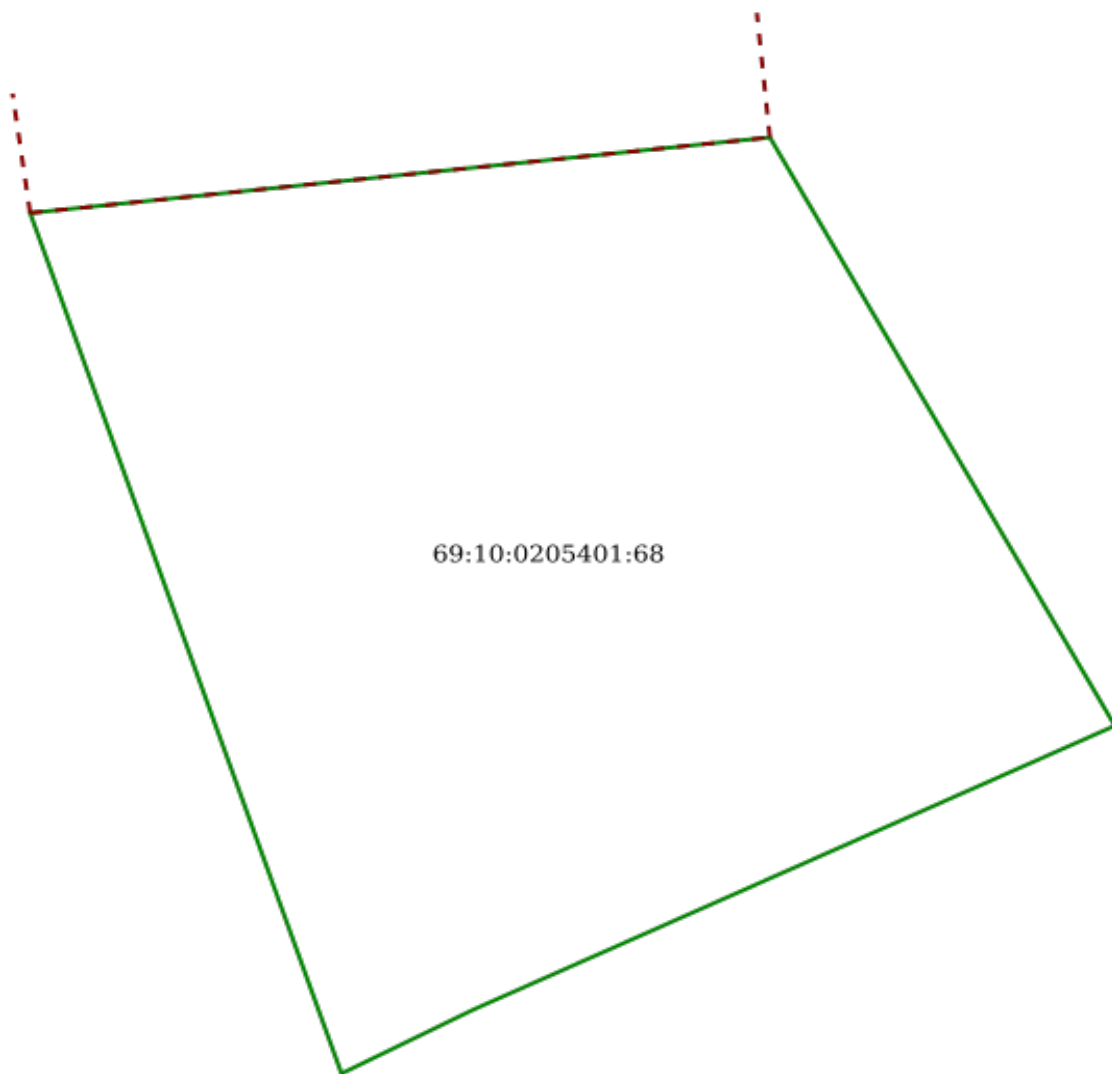
Обнаружена область чересполосицы с ЗУ 69:10:0205401:70 в обращении 05a2be31-4017-426f-9d83-72c746b8a279 по сведениям из карты-плана территории. Буферная зона чересполосицы: 5 м. Обнаружена область чересполосицы с ЗУ 69:10:0205401:70 в обращении 05a2be31-4017-426f-9d83-72c746b8a279 по сведениям из карты-плана территории. Буферная зона чересполосицы: 5 м. Обнаружена область чересполосицы с ЗУ 69:10:0205401:71 в обращении 05a2be31-4017-426f-9d83-72c746b8a279 по сведениям из карты-плана территории. Буферная зона чересполосицы: 5 м. Обнаружена область чересполосицы с ЗУ 69:10:0205401:71 в обращении b0e5ac5e-10eb-482c-8ba5-daa30bab1d11 по сведениям из карты-плана территории. Буферная зона чересполосицы: 5 м. Обнаружена область чересполосицы с ЗУ 69:10:0205401:71 в обращении 05a2be31-4017-426f-9d83-72c746b8a279 по сведениям из карты-плана территории. Буферная зона чересполосицы: 5 м. Обнаружена область чересполосицы с ЗУ 69:10:0205401:70 в обращении b0e5ac5e-10eb-482c-8ba5-daa30bab1d11 по сведениям из карты-плана территории. Буферная зона чересполосицы: 5 м.

Проверка корректности определения координат характерных точек успешно

Пересечение ЗУ с границами лесничеств, лесопарков успешно

Полное вхождение части ЗУ в изменяемый ЗУ успешно


План объекта




Легенда



Кадастровый квартал



Земельные участки



Проверяемый участок



Проверяемая часть участка



Результаты взаимодействия

Объект №107


Общая площадь объекта (кв. м): заявленная - 516.95, расчётная - 516.95

Проверка топологической корректности объекта	
Проверка топологической корректности	успешно
Пространственный анализ объекта	
Пересечение границ земельных участков	успешно
Равенство координат смежных ЗУ	успешно
Попадание в кадастровый квартал	успешно
Полное вхождение в кадастровый квартал	успешно
Пересечение ЗУ с границами муниципального образования	успешно
Пересечение земельного участка с границами населенного пункта	успешно
Полное вхождение ЗУ в единственную территориальную зону	успешно
Смежные границы	предупреждение
Обнаружена область чересполосицы с ЗУ 69:10:0205401:72. Буферная зона чересполосицы: 5 м. Обнаружена область чересполосицы с ЗУ 69:10:0205401:71 в обращении 05a2be31-4017-426f-9d83-72c746b8a279 по сведениям из Карты-плана территории. Буферная зона чересполосицы: 5 м. Обнаружена область чересполосицы с ЗУ 69:10:0205401:71 в обращении b0e5ac5e-10eb-482c-8ba5-daa30bab1d11 по сведениям из Карты-плана территории. Буферная зона чересполосицы: 5 м. Обнаружена область чересполосицы с ЗУ 69:10:0205401:71 в обращении 05a2be31-4017-426f-9d83-72c746b8a279 по сведениям из Карты-плана территории. Буферная зона чересполосицы: 5 м.	
Проверка корректности определения координат характерных точек	успешно
Пересечение ЗУ с границами лесничеств, лесопарков	успешно
Полное вхождение части ЗУ в изменяемый ЗУ	успешно


План объекта




Легенда



Кадастровый квартал



Земельные участки



Проверяемый участок



Проверяемая часть участка



Результаты взаимодействия

Объект №108

Общая площадь объекта (кв. м): заявленная - 541.78, расчётная - 541.78

Проверка топологической корректности объекта	
Проверка топологической корректности	успешно
Пространственный анализ объекта	
Пересечение границ земельных участков	успешно
Равенство координат смежных ЗУ	успешно
Попадание в кадастровый квартал	успешно
Полное вхождение в кадастровый квартал	успешно
Пересечение ЗУ с границами муниципального образования	успешно
Пересечение земельного участка с границами населенного пункта	успешно
Полное вхождение ЗУ в единственную территориальную зону	успешно
Смежные границы	предупреждение
<i>Обнаружена область чересполосицы с ЗУ 69:10:0205401:3 в обращении 05a2be31-4017-426f-9d83-72c746b8a279 по сведениям из Карты-плана территории. Буферная зона чересполосицы: 5 м. Обнаружена область чересполосицы с ЗУ 69:10:0205401:3 в обращении b0e5ac5e-10eb-482c-8ba5-daa30bab1d11 по сведениям из Карты-плана территории. Буферная зона чересполосицы: 5 м. Обнаружена область чересполосицы с ЗУ 69:10:0205401:2 в обращении 05a2be31-4017-426f-9d83-72c746b8a279 по сведениям из Карты-плана территории. Буферная зона чересполосицы: 5 м. Обнаружена область чересполосицы с ЗУ 69:10:0205401:3 в обращении 05a2be31-4017-426f-9d83-72c746b8a279 по сведениям из Карты-плана территории. Буферная зона чересполосицы: 5 м. Обнаружена область чересполосицы с ЗУ 69:10:0205401:2 в обращении 05a2be31-4017-426f-9d83-72c746b8a279 по сведениям из Карты-плана территории. Буферная зона чересполосицы: 5 м. Обнаружена область чересполосицы с ЗУ 69:10:0205401:2 в обращении b0e5ac5e-10eb-482c-8ba5-daa30bab1d11 по сведениям из Карты-плана территории. Буферная зона чересполосицы: 5 м.</i>	
Проверка корректности определения координат характерных точек	успешно
Пересечение ЗУ с границами лесничеств, лесопарков	успешно
Полное вхождение части ЗУ в изменяемый ЗУ	успешно

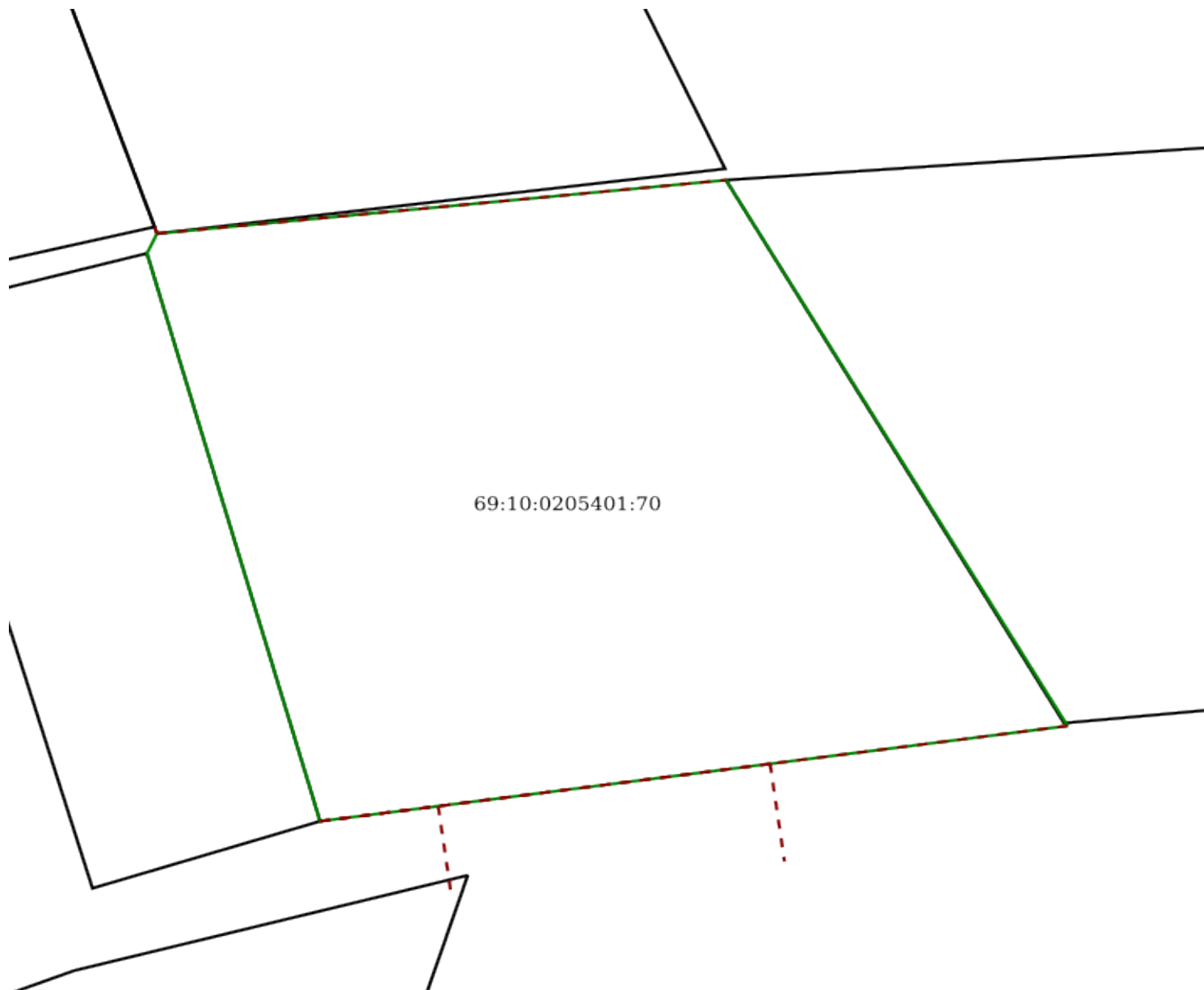
Объект №109

Общая площадь объекта (кв. м): заявленная - 692.70, расчётная - 692.70


Проверка топологической корректности объекта	
Проверка топологической корректности	успешно
Пространственный анализ объекта	
Пересечение границ земельных участков	успешно
Равенство координат смежных ЗУ	успешно
Попадание в кадастровый квартал	успешно
Полное вхождение в кадастровый квартал	успешно
Пересечение ЗУ с границами муниципального образования	успешно

Пересечение земельного участка с границами населенного пункта	успешно
Полное вхождение ЗУ в единственную территориальную зону	успешно
Смежные границы	предупреждение
<div>Обнаружена область чересполосицы с ЗУ 69:10:0205401:73. Буферная зона чересполосицы: 5 м. Обнаружена область чересполосицы с ЗУ 69:10:0205401:68 в обращении b0e5ac5e-10eb-482c-8ba5-daa30bab1d11 по сведениям из карты-плана территории. Буферная зона чересполосицы: 5 м. Обнаружена область чересполосицы с ЗУ 69:10:0205401:68 в обращении 05a2be31-4017-426f-9d83-72c746b8a279 по сведениям из карты-плана территории. Буферная зона чересполосицы: 5 м. Обнаружена область чересполосицы с ЗУ 69:10:0205401:220 в обращении 05a2be31-4017-426f-9d83-72c746b8a279 по сведениям из карты-плана территории. Буферная зона чересполосицы: 5 м. Обнаружена область чересполосицы с ЗУ 69:10:0205401:220 в обращении 05a2be31-4017-426f-9d83-72c746b8a279 по сведениям из карты-плана территории. Буферная зона чересполосицы: 5 м. Обнаружена область чересполосицы с ЗУ 69:10:0205401:67 в обращении b0e5ac5e-10eb-482c-8ba5-daa30bab1d11 по сведениям из карты-плана территории. Буферная зона чересполосицы: 5 м. Обнаружена область чересполосицы с ЗУ 69:10:0205401:220 в обращении b0e5ac5e-10eb-482c-8ba5-daa30bab1d11 по сведениям из карты-плана территории. Буферная зона чересполосицы: 5 м. Обнаружена область чересполосицы с ЗУ 69:10:0205401:67 в обращении 05a2be31-4017-426f-9d83-72c746b8a279 по сведениям из карты-плана территории. Буферная зона чересполосицы: 5 м. Обнаружена область чересполосицы с ЗУ 69:10:0205401:67 в обращении 05a2be31-4017-426f-9d83-72c746b8a279 по сведениям из карты-плана территории. Буферная зона чересполосицы: 5 м. Обнаружена область чересполосицы с ЗУ 69:10:0205401:68 в обращении 05a2be31-4017-426f-9d83-72c746b8a279 по сведениям из карты-плана территории. Буферная зона чересполосицы: 5 м.</div>	
Проверка корректности определения координат характерных точек	успешно
Пересечение ЗУ с границами лесничеств, лесопарков	успешно
Полное вхождение части ЗУ в изменяемый ЗУ	успешно


План объекта




Легенда



Кадастровый квартал



Земельные участки



Проверяемый участок



Проверяемая часть участка



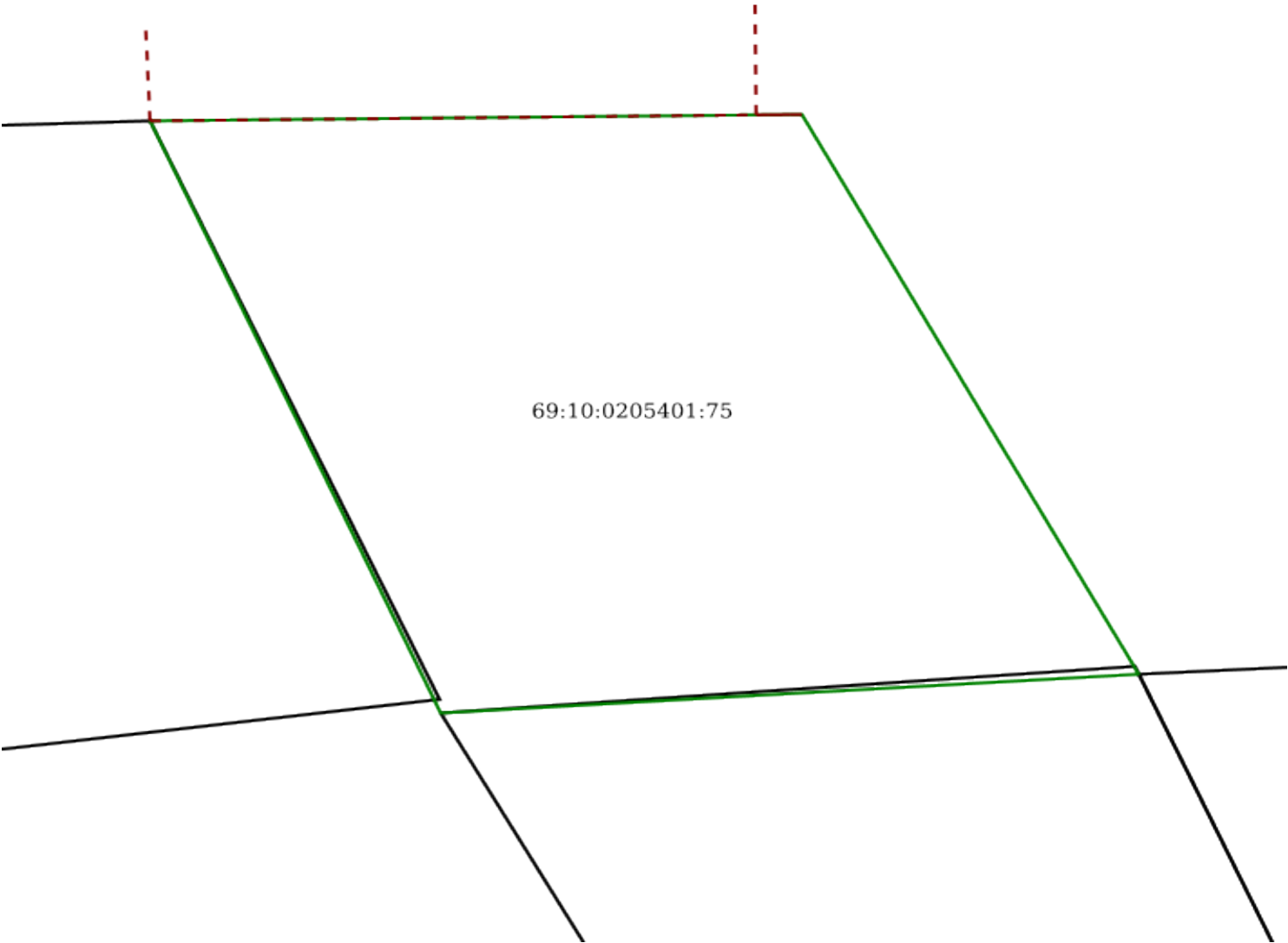
Результаты взаимодействия

Объект №110






Общая площадь объекта (кв. м): заявленная - 470.27, расчётная - 470.27

Проверка топологической корректности объекта	
Проверка топологической корректности	успешно
Пространственный анализ объекта	
Пересечение границ земельных участков	успешно
Равенство координат смежных ЗУ	успешно
Попадание в кадастровый квартал	успешно
Полное вхождение в кадастровый квартал	успешно
Пересечение ЗУ с границами муниципального образования	успешно
Пересечение земельного участка с границами населенного пункта	успешно
Полное вхождение ЗУ в единственную территориальную зону	успешно
Смежные границы	предупреждение
Обнаружена область чересполосицы с ЗУ 69:10:0205401:79 в обращении 05a2be31-4017-426f-9d83-72c746b8a279 по сведениям из Карты-плана территории. Буферная зона чересполосицы: 5 м. Обнаружена область чересполосицы с ЗУ 69:10:0205401:79 в обращении 05a2be31-4017-426f-9d83-72c746b8a279 по сведениям из Карты-плана территории. Буферная зона чересполосицы: 5 м. Обнаружена область чересполосицы с ЗУ 69:10:0205401:79 в обращении b0e5ac5e-10eb-482c-8ba5-daa30bab1d11 по сведениям из Карты-плана территории. Буферная зона чересполосицы: 5 м. Обнаружена область чересполосицы с ЗУ 69:10:0205401:80 в обращении b0e5ac5e-10eb-482c-8ba5-daa30bab1d11 по сведениям из Карты-плана территории. Буферная зона чересполосицы: 5 м. Обнаружена область чересполосицы с ЗУ 69:10:0205401:80 в обращении 05a2be31-4017-426f-9d83-72c746b8a279 по сведениям из Карты-плана территории. Буферная зона чересполосицы: 5 м. Обнаружена область чересполосицы с ЗУ 69:10:0205401:80 в обращении 05a2be31-4017-426f-9d83-72c746b8a279 по сведениям из Карты-плана территории. Буферная зона чересполосицы: 5 м.	
Проверка корректности определения координат характерных точек	успешно
Пересечение ЗУ с границами лесничеств, лесопарков	успешно
Полное вхождение части ЗУ в изменяемый ЗУ	успешно

План объекта



Легенда

-  Кадастровый квартал
-  Земельные участки
-  Проверяемый участок
-  Проверяемая часть участка
-  Результаты взаимодействия

Объект №111

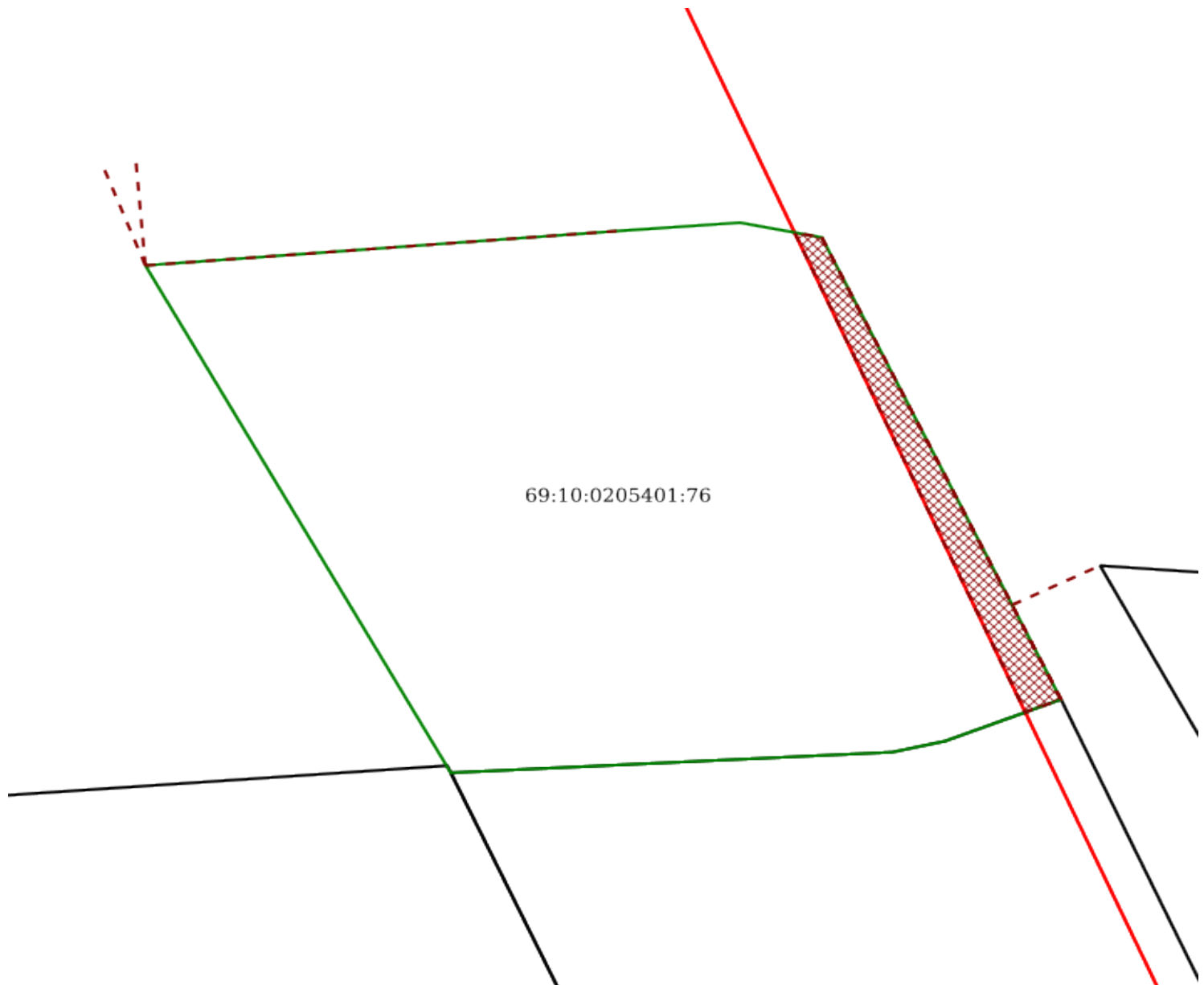
Общая площадь объекта (кв. м): заявленная - 494.90, расчётная - 494.90

Проверка топологической корректности объекта	
Проверка топологической корректности	успешно
Пространственный анализ объекта	
Пересечение границ земельных участков	успешно
Равенство координат смежных ЗУ	успешно
Попадание в кадастровый квартал	успешно
Полное вхождение в кадастровый квартал	предупреждение
<i>ЗУ не полностью входит в границу КК 69:10:0205401. ЗУ пересекает КК: 69:10:0000020. Точность проведения проверки: 0.20.</i>	
Пересечение ЗУ с границами муниципального образования	успешно
Пересечение земельного участка с границами населенного пункта	успешно
Полное вхождение ЗУ в единственную территориальную зону	успешно
Смежные границы	предупреждение
<i>Обнаружена область чересполосицы с ЗУ 69:10:0000000:648(19). Буферная зона чересполосицы: 5 м. Обнаружена область чересполосицы с ЗУ 69:10:0000000:648 в обращении d2047d4b-5cfc-4242-bd5c-013231a47bc1 по сведениям из Межевого плана. Буферная зона чересполосицы: 5 м. Обнаружена область чересполосицы с ЗУ 69:10:0000000:648 в обращении 461fb962-2a68-4c3b-81b5-995ed18fc299 по сведениям из Межевого плана. Буферная зона чересполосицы: 5 м. Обнаружена область чересполосицы с ЗУ 69:10:0205401:79 в обращении 05a2be31-4017-426f-9d83-72c746b8a279 по сведениям из Карты-плана территории. Буферная зона чересполосицы: 5 м. Обнаружена область чересполосицы с ЗУ 69:10:0000000:648 в обращении eb569866-1f02-450b-9cee-d1ddad46ad1d по сведениям из Межевого плана. Буферная зона чересполосицы: 5 м. Обнаружена область чересполосицы с ЗУ 69:10:0205401:79 в обращении 05a2be31-4017-426f-9d83-72c746b8a279 по сведениям из Карты-плана территории. Буферная зона чересполосицы: 5 м. Обнаружена область чересполосицы с ЗУ 69:10:0205401:79 в обращении b0e5ac5e-10eb-482c-8ba5-daa30bab1d11 по сведениям из Карты-плана территории. Буферная зона чересполосицы: 5 м. Обнаружена область чересполосицы с ЗУ 69:10:0205401:80 в обращении b0e5ac5e-10eb-482c-8ba5-daa30bab1d11 по сведениям из Карты-плана территории. Буферная зона чересполосицы: 5 м. Обнаружена область чересполосицы с ЗУ 69:10:0205401:80 в обращении 05a2be31-4017-426f-9d83-72c746b8a279 по сведениям из Карты-плана территории. Буферная зона чересполосицы: 5 м. Обнаружена область чересполосицы с ЗУ 69:10:0205401:80 в обращении 05a2be31-4017-426f-9d83-72c746b8a279 по сведениям из Карты-плана территории. Буферная зона чересполосицы: 5 м. Обнаружена область чересполосицы с ЗУ 69:10:0000000:648 в обращении 6fe5bed2-78f4-4b31-bb79-e932d0c0a413 по сведениям из Межевого плана. Буферная зона чересполосицы: 5 м. Обнаружена область чересполосицы с ЗУ 69:10:0000000:648 в обращении 01de9143-a57d-441c-bc7a-24ffc2e3e069 по сведениям из Межевого плана. Буферная зона чересполосицы: 5 м. Обнаружена область чересполосицы с ЗУ 69:10:0000000:648 в обращении c8d403f1-192b-462a-9ase-0aeb435eab0a по сведениям из Межевого плана. Буферная зона чересполосицы: 5 м. Обнаружена область чересполосицы с ЗУ 69:10:0000000:648 в обращении a5b91ae6-5f80-4d91-adac-4eba0688aeb3 по сведениям из Межевого плана. Буферная зона чересполосицы: 5 м. Обнаружена область чересполосицы с ЗУ 69:10:0000000:648 в обращении e614c893-28f9-423b-828a-d0709326860f по сведениям из Межевого плана. Буферная зона чересполосицы: 5 м. Обнаружена область чересполосицы с ЗУ 69:10:0000000:648 в обращении a801600e-2166-45cd-93d1-e8e84669fcb6d по сведениям из Межевого плана. Буферная зона чересполосицы: 5 м. Обнаружена область чересполосицы с ЗУ 69:10:0000000:648 в обращении 37f60678-4785-4ae1-9427-8958467b0b40 по сведениям из Межевого плана. Буферная зона чересполосицы: 5 м. Обнаружена область чересполосицы с ЗУ 69:10:0000000:648 в обращении 00de3fcf-ab61-4956-b2dd-5d2dd52c8c16 по сведениям из Межевого плана. Буферная зона чересполосицы: 5 м.</i>	

Обнаружена область чересполосицы с ЗУ 69:10:0000000:648 в обращении 0f6b82e4-b5a2-4d39-9835-422f5c0682be по сведениям из Межевого плана. Буферная зона чересполосицы: 5 м.

Проверка корректности определения координат характерных точек	успешно
Пересечение ЗУ с границами лесничеств, лесопарков	успешно
Полное вхождение части ЗУ в изменяемый ЗУ	успешно

План объекта



Легенда

	Кадастровый квартал
	Земельные участки
	Проверяемый участок
	Проверяемая часть участка



Объект №112

Общая площадь объекта (кв. м): заявленная - 522.25, расчётная - 522.25

Проверка топологической корректности объекта

Проверка топологической корректности успешно

Пространственный анализ объекта

Пересечение границ земельных участков успешно

Равенство координат смежных ЗУ успешно

Попадание в кадастровый квартал успешно

Полное вхождение в кадастровый квартал успешно

Пересечение ЗУ с границами муниципального образования успешно

Пересечение земельного участка с границами населенного пункта успешно

Полное вхождение ЗУ в единственную территориальную зону успешно

Смежные границы предупреждение

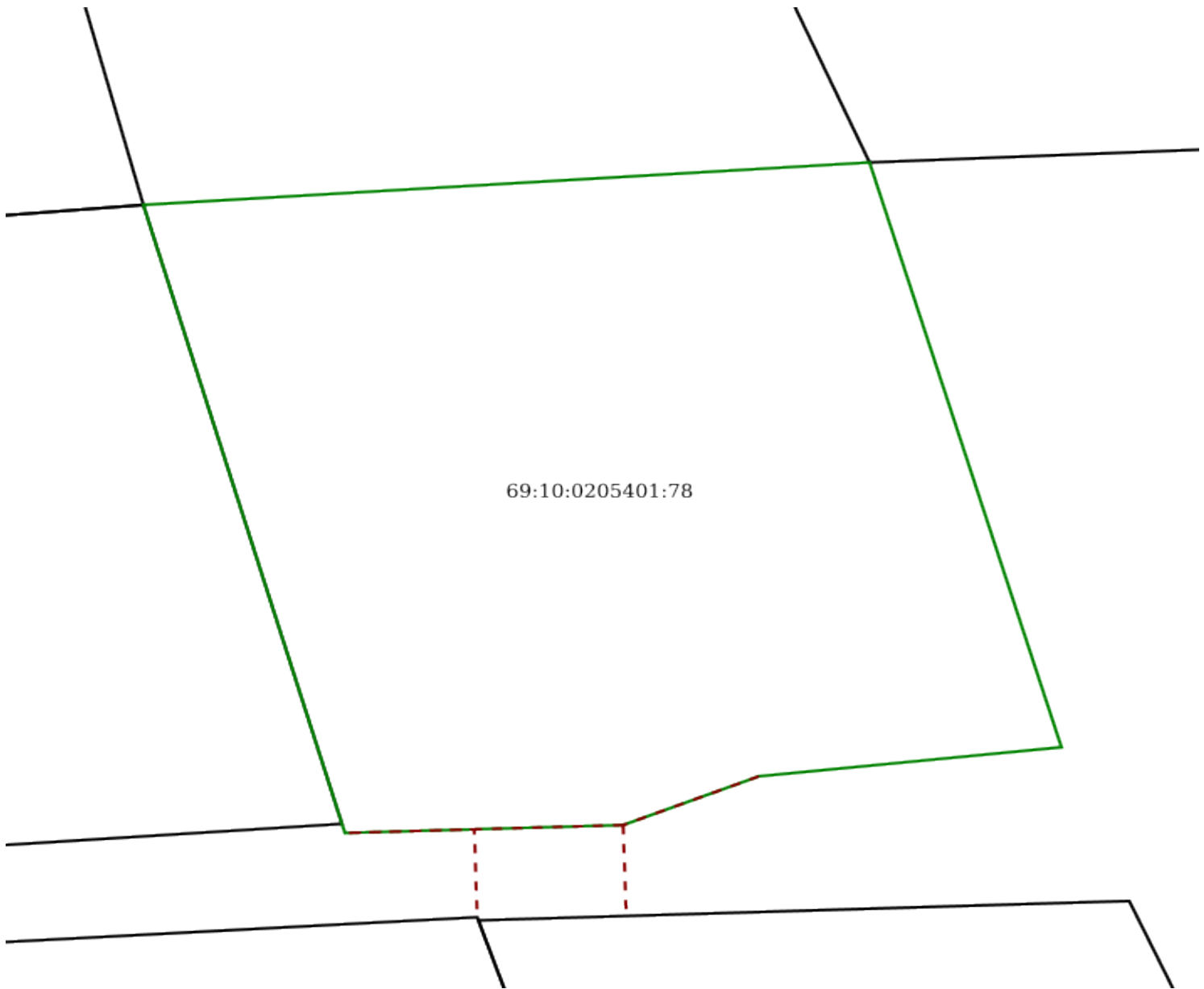
Обнаружена область чересполосицы с ЗУ 69:10:0205401:73. Буферная зона чересполосицы: 5 м. Обнаружена область чересполосицы с ЗУ 69:10:0205401:74 в обращении b0e5ac5e-10eb-482c-8ba5-daa30bab1d11 по сведениям из карты-плана территории. Буферная зона чересполосицы: 5 м. Обнаружена область чересполосицы с ЗУ 69:10:0205401:74 в обращении 05a2be31-4017-426f-9d83-72c746b8a279 по сведениям из карты-плана территории. Буферная зона чересполосицы: 5 м. Обнаружена область чересполосицы с ЗУ 69:10:0205401:74 в обращении 05a2be31-4017-426f-9d83-72c746b8a279 по сведениям из карты-плана территории. Буферная зона чересполосицы: 5 м.

Проверка корректности определения координат характерных точек успешно


Пересечение ЗУ с границами лесничеств, лесопарков успешно

Полное вхождение части ЗУ в изменяемый ЗУ успешно

План объекта



Легенда



Кадастровый квартал



Земельные участки



Проверяемый участок



Проверяемая часть участка



Результаты взаимодействия

Объект №113

Общая площадь объекта (кв. м): заявленная - 475.29, расчётная - 475.29

Проверка топологической корректности объекта

Проверка топологической корректности успешно

Пространственный анализ объекта

Пересечение границ земельных участков успешно

Равенство координат смежных ЗУ успешно

Попадание в кадастровый квартал успешно

Полное вхождение в кадастровый квартал успешно

Пересечение ЗУ с границами муниципального образования успешно

Пересечение земельного участка с границами населенного пункта успешно

Полное вхождение ЗУ в единственную территориальную зону успешно

Смежные границы предупреждение

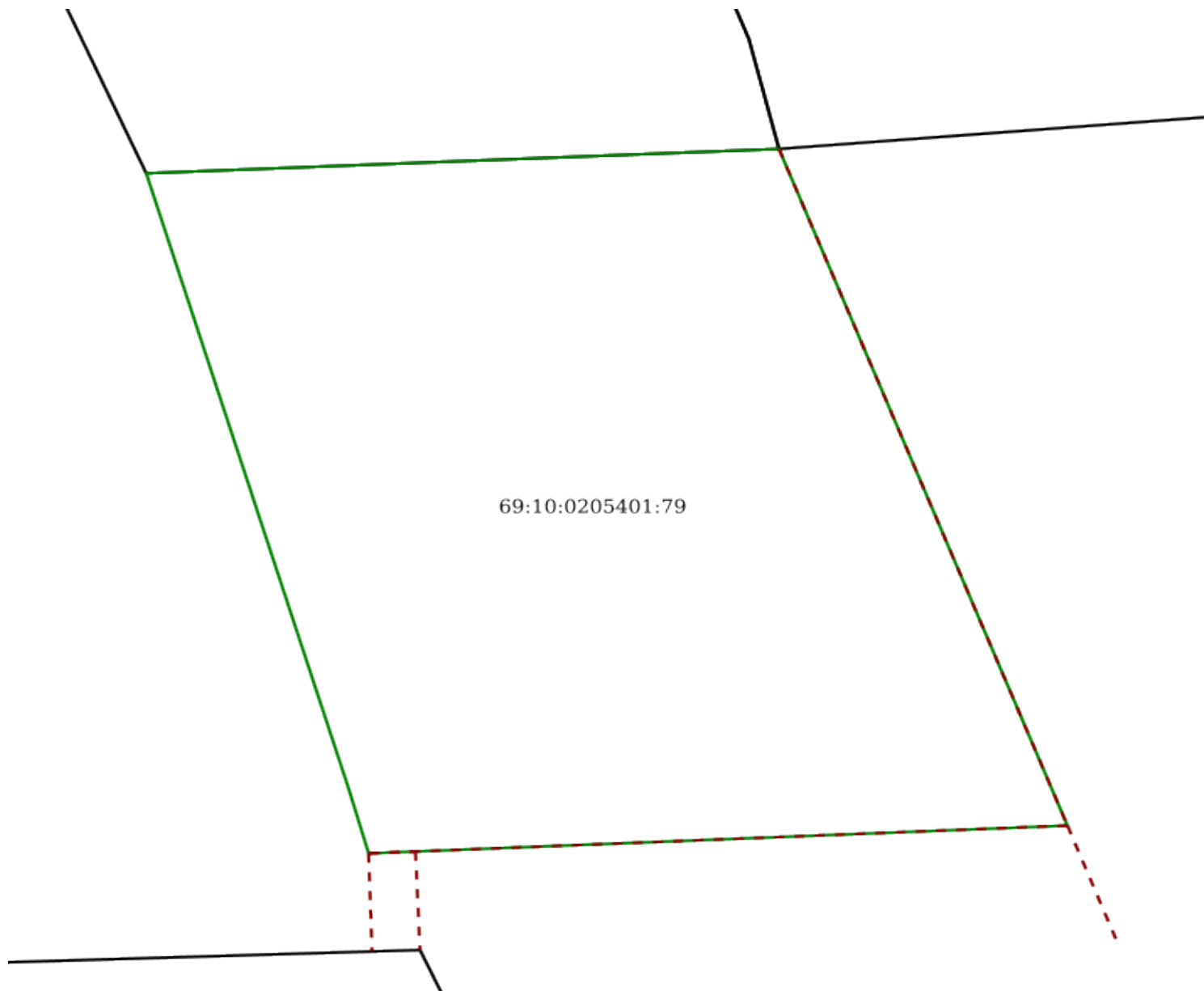
Обнаружена область чересполосицы с ЗУ 69:10:0205401:75 в обращении b0e5ac5e-10eb-482c-8ba5-daa30bab1d11 по сведениям из Карты-плана территории. Буферная зона чересполосицы: 5 м. Обнаружена область чересполосицы с ЗУ 69:10:0205401:76 в обращении b0e5ac5e-10eb-482c-8ba5-daa30bab1d11 по сведениям из Карты-плана территории. Буферная зона чересполосицы: 5 м. Обнаружена область чересполосицы с ЗУ 69:10:0205401:74 в обращении b0e5ac5e-10eb-482c-8ba5-daa30bab1d11 по сведениям из Карты-плана территории. Буферная зона чересполосицы: 5 м. Обнаружена область чересполосицы с ЗУ 69:10:0205401:76 в обращении 05a2be31-4017-426f-9d83-72c746b8a279 по сведениям из Карты-плана территории. Буферная зона чересполосицы: 5 м. Обнаружена область чересполосицы с ЗУ 69:10:0205401:76 в обращении 05a2be31-4017-426f-9d83-72c746b8a279 по сведениям из Карты-плана территории. Буферная зона чересполосицы: 5 м. Обнаружена область чересполосицы с ЗУ 69:10:0205401:75 в обращении 05a2be31-4017-426f-9d83-72c746b8a279 по сведениям из Карты-плана территории. Буферная зона чересполосицы: 5 м. Обнаружена область чересполосицы с ЗУ 69:10:0205401:75 в обращении 05a2be31-4017-426f-9d83-72c746b8a279 по сведениям из Карты-плана территории. Буферная зона чересполосицы: 5 м. Обнаружена область чересполосицы с ЗУ 69:10:0205401:74 в обращении 05a2be31-4017-426f-9d83-72c746b8a279 по сведениям из Карты-плана территории. Буферная зона чересполосицы: 5 м. Обнаружена область чересполосицы с ЗУ 69:10:0205401:74 в обращении 05a2be31-4017-426f-9d83-72c746b8a279 по сведениям из Карты-плана территории. Буферная зона чересполосицы: 5 м.

Проверка корректности определения координат характерных точек успешно


Пересечение ЗУ с границами лесничеств, лесопарков успешно

Полное вхождение части ЗУ в изменяемый ЗУ успешно


План объекта




Легенда




Кадастровый квартал



Земельные участки



Проверяемый участок



Проверяемая часть участка



Результаты взаимодействия

Объект №114

Общая площадь объекта (кв. м): заявленная - 564.99, расчётная - 564.99

Проверка топологической корректности объекта	
Проверка топологической корректности	успешно
Пространственный анализ объекта	
Пересечение границ земельных участков	успешно
Равенство координат смежных ЗУ	успешно
Попадание в кадастровый квартал	успешно
Полное вхождение в кадастровый квартал	предупреждение
<i>ЗУ не полностью входит в границу КК 69:10:0205401. ЗУ пересекает КК: 69:10:0000020. Точность проведения проверки: 0.20.</i>	
Пересечение ЗУ с границами муниципального образования	успешно
Пересечение земельного участка с границами населенного пункта	успешно
Полное вхождение ЗУ в единственную территориальную зону	успешно
Смежные границы	предупреждение
<i>Обнаружена область чересполосицы с ЗУ 69:10:0205401:75 в обращении b0e5ac5e-10eb-482c-8ba5-daa30bab1d11 по сведениям из карты-плана территории. Буферная зона чересполосицы: 5 м. Обнаружена область чересполосицы с ЗУ 69:10:0205401:76 в обращении b0e5ac5e-10eb-482c-8ba5-daa30bab1d11 по сведениям из карты-плана территории. Буферная зона чересполосицы: 5 м. Обнаружена область чересполосицы с ЗУ 69:10:0205401:76 в обращении 05a2be31-4017-426f-9d83-72c746b8a279 по сведениям из карты-плана территории. Буферная зона чересполосицы: 5 м. Обнаружена область чересполосицы с ЗУ 69:10:0205401:76 в обращении 05a2be31-4017-426f-9d83-72c746b8a279 по сведениям из карты-плана территории. Буферная зона чересполосицы: 5 м. Обнаружена область чересполосицы с ЗУ 69:10:0205401:75 в обращении 05a2be31-4017-426f-9d83-72c746b8a279 по сведениям из карты-плана территории. Буферная зона чересполосицы: 5 м. Обнаружена область чересполосицы с ЗУ 69:10:0205401:75 в обращении 05a2be31-4017-426f-9d83-72c746b8a279 по сведениям из карты-плана территории. Буферная зона чересполосицы: 5 м.</i>	
Проверка корректности определения координат характерных точек	успешно
Пересечение ЗУ с границами лесничеств, лесопарков	успешно
Полное вхождение части ЗУ в изменяемый ЗУ	успешно

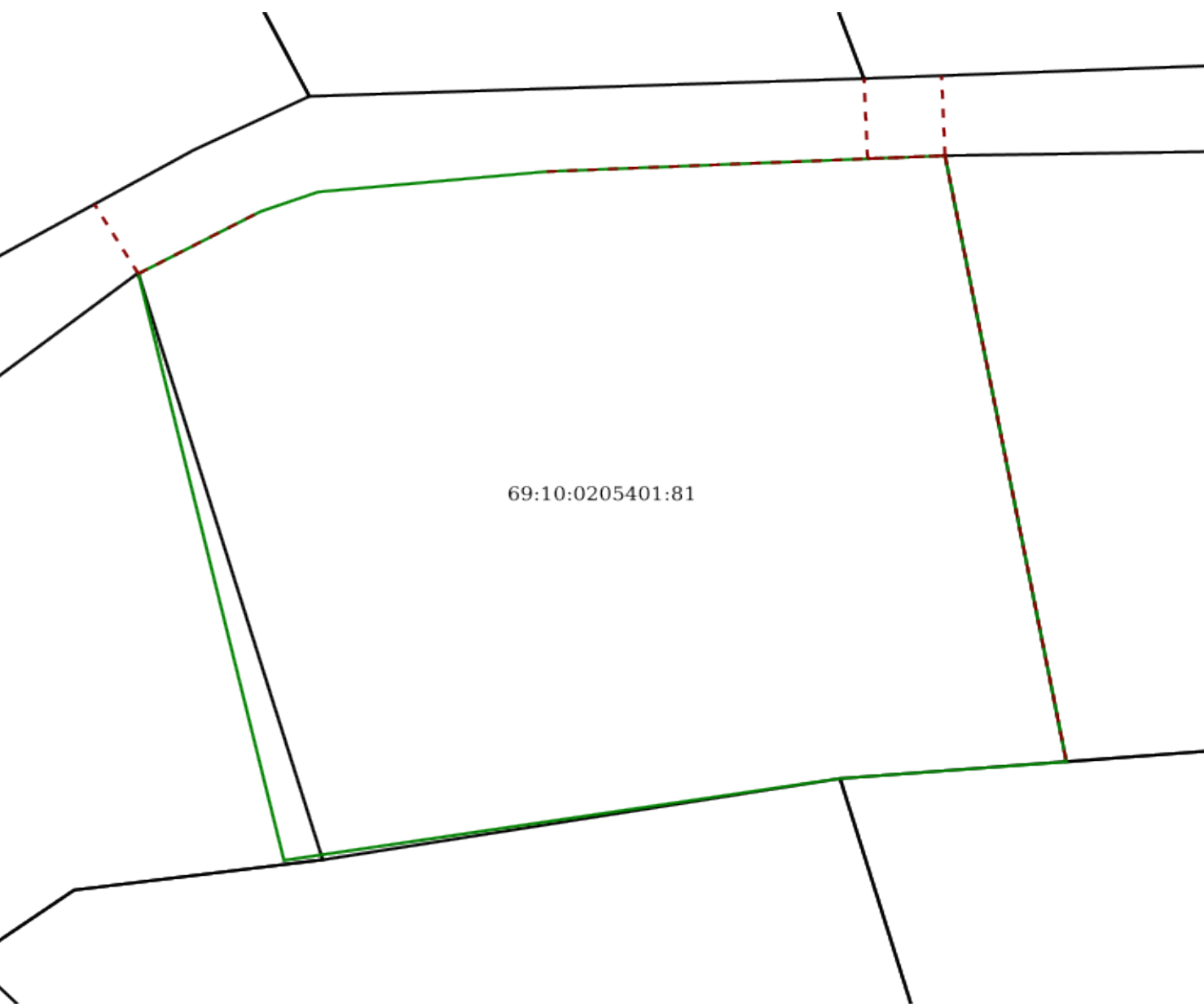
Объект №115

Общая площадь объекта (кв. м): заявленная - 789.68, расчётная - 789.68

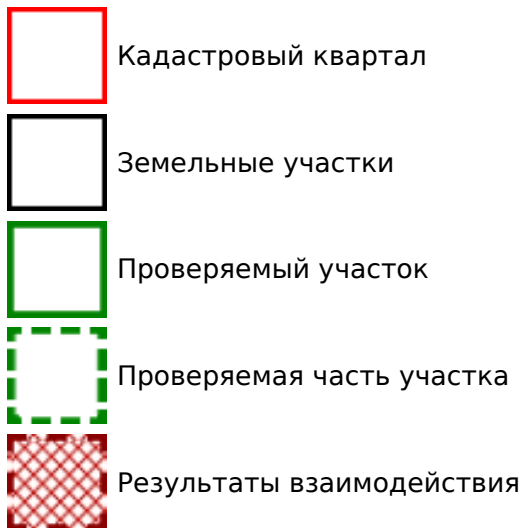
Проверка топологической корректности объекта	
Проверка топологической корректности	успешно
Пространственный анализ объекта	
Пересечение границ земельных участков	успешно
Равенство координат смежных ЗУ	успешно
Попадание в кадастровый квартал	успешно

Полное вхождение в кадастровый квартал	успешно
Пересечение ЗУ с границами муниципального образования	успешно
Пересечение земельного участка с границами населенного пункта	успешно
Полное вхождение ЗУ в единственную территориальную зону	успешно
Смежные границы	предупреждение
<i>Обнаружена область чересполосицы с ЗУ 69:10:0205401:77. Буферная зона чересполосицы: 5 м. Обнаружена область чересполосицы с ЗУ 69:10:0205401:86. Буферная зона чересполосицы: 5 м. Обнаружена область чересполосицы с ЗУ 69:10:0205401:88. Буферная зона чересполосицы: 5 м.</i>	
Проверка корректности определения координат характерных точек	успешно
Пересечение ЗУ с границами лесничеств, лесопарков	успешно
Полное вхождение части ЗУ в изменяемый ЗУ	успешно

План объекта



Легенда



Объект №116

Общая площадь объекта (кв. м): заявленная - 511.56, расчётная - 511.56

Проверка топологической корректности объекта

Проверка топологической корректности успешно

Пространственный анализ объекта

Пересечение границ земельных участков успешно

Равенство координат смежных ЗУ успешно

Попадание в кадастровый квартал успешно

Полное вхождение в кадастровый квартал успешно

Пересечение ЗУ с границами муниципального образования успешно

Пересечение земельного участка с границами населенного пункта успешно

Полное вхождение ЗУ в единственную территориальную зону успешно

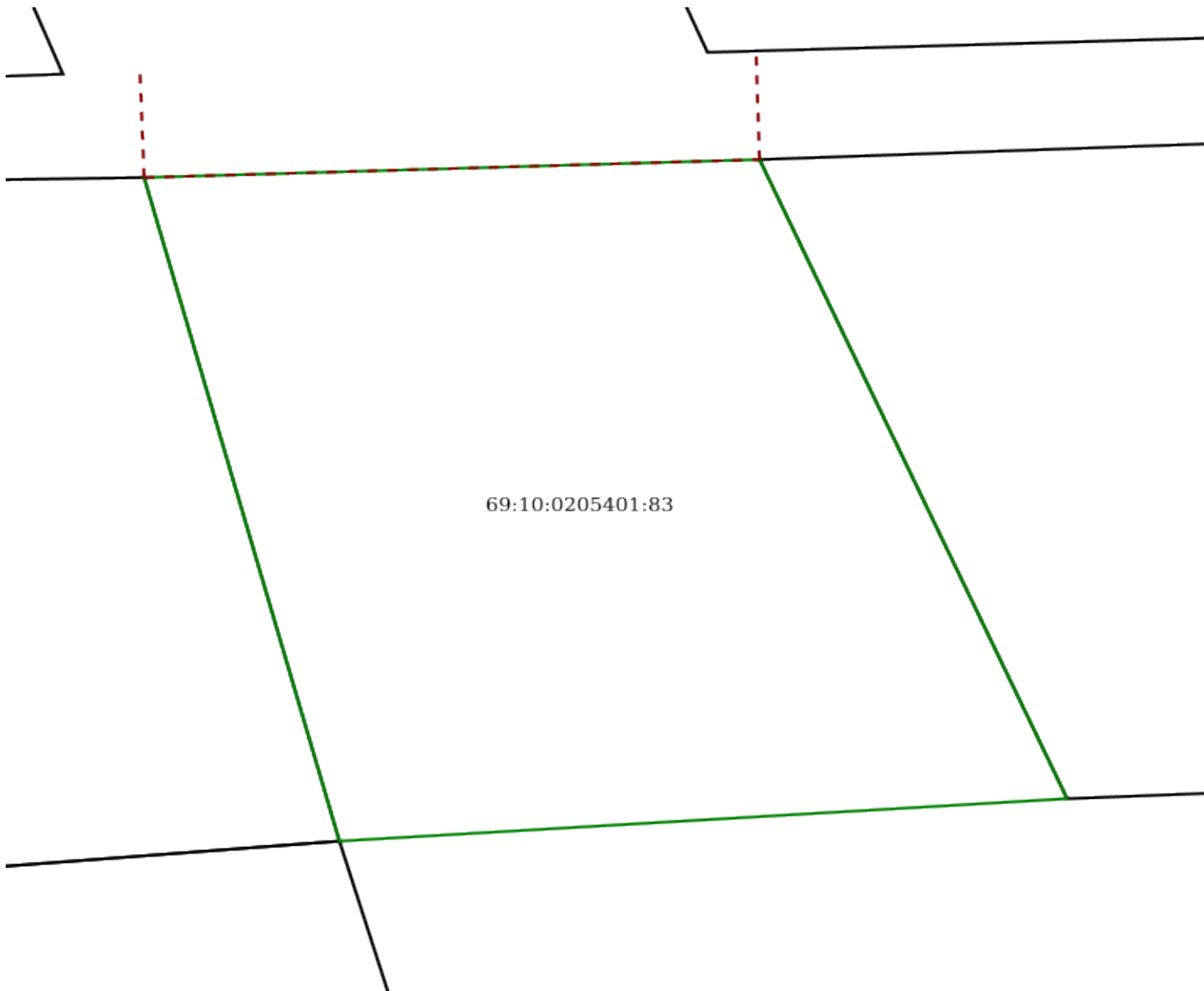
Смежные границы предупреждение
Обнаружена область чересполосицы с ЗУ 69:10:0205401:90. Буферная зона чересполосицы: 5 м. Обнаружена область чересполосицы с ЗУ 69:10:0205401:89 в обращении 05a2be31-4017-426f-9d83-72c746b8a279 по сведениям из Карты-плана территории. Буферная зона чересполосицы: 5 м. Обнаружена область чересполосицы с ЗУ 69:10:0205401:89 в обращении 05a2be31-4017-426f-9d83-72c746b8a279 по сведениям из Карты-плана территории. Буферная зона чересполосицы: 5 м. Обнаружена область чересполосицы с ЗУ 69:10:0205401:89 в обращении b0e5ac5e-10eb-482c-8ba5-daa30bab1d11 по сведениям из Карты-плана территории. Буферная зона чересполосицы: 5 м.

Проверка корректности определения координат характерных точек успешно


Пересечение ЗУ с границами лесничеств, лесопарков успешно

Полное вхождение части ЗУ в изменяемый ЗУ успешно


План объекта




Легенда



Кадастровый квартал



Земельные участки



Проверяемый участок



Проверяемая часть участка



Результаты взаимодействия

Объект №117


Общая площадь объекта (кв. м): заявленная - 475.28, расчётная - 475.28

Проверка топологической корректности объекта	
Проверка топологической корректности	успешно
Пространственный анализ объекта	
Пересечение границ земельных участков	успешно
Равенство координат смежных ЗУ	успешно
Попадание в кадастровый квартал	успешно
Полное вхождение в кадастровый квартал	успешно
Пересечение ЗУ с границами муниципального образования	успешно
Пересечение земельного участка с границами населенного пункта	успешно
Полное вхождение ЗУ в единственную территориальную зону	успешно
Смежные границы	предупреждение
<div>Обнаружена область чересполосицы с ЗУ 69:10:0205401:82. Буферная зона чересполосицы: 5 м. Обнаружена область чересполосицы с ЗУ 69:10:0205401:84. Буферная зона чересполосицы: 5 м. Обнаружена область чересполосицы с ЗУ 69:10:0205401:94 в обращении 05a2be31-4017-426f-9d83-72c746b8a279 по сведениям из Карты-плана территории. Буферная зона чересполосицы: 5 м. Обнаружена область чересполосицы с ЗУ 69:10:0205401:94 в обращении b0e5ac5e-10eb-482c-8ba5-daa30bab1d11 по сведениям из Карты-плана территории. Буферная зона чересполосицы: 5 м. Обнаружена область чересполосицы с ЗУ 69:10:0205401:94 в обращении 05a2be31-4017-426f-9d83-72c746b8a279 по сведениям из Карты-плана территории. Буферная зона чересполосицы: 5 м. Обнаружена область чересполосицы с ЗУ 69:10:0205401:83 в обращении 05a2be31-4017-426f-9d83-72c746b8a279 по сведениям из Карты-плана территории. Буферная зона чересполосицы: 5 м. Обнаружена область чересполосицы с ЗУ 69:10:0205401:83 в обращении b0e5ac5e-10eb-482c-8ba5-daa30bab1d11 по сведениям из Карты-плана территории. Буферная зона чересполосицы: 5 м. Обнаружена область чересполосицы с ЗУ 69:10:0205401:83 в обращении 05a2be31-4017-426f-9d83-72c746b8a279 по сведениям из Карты-плана территории. Буферная зона чересполосицы: 5 м.</div>	
Проверка корректности определения координат характерных точек	успешно
Пересечение ЗУ с границами лесничеств, лесопарков	успешно
Полное вхождение части ЗУ в изменяемый ЗУ	успешно


План объекта



Легенда



Кадастровый квартал



Земельные участки



Проверяемый участок



Проверяемая часть участка



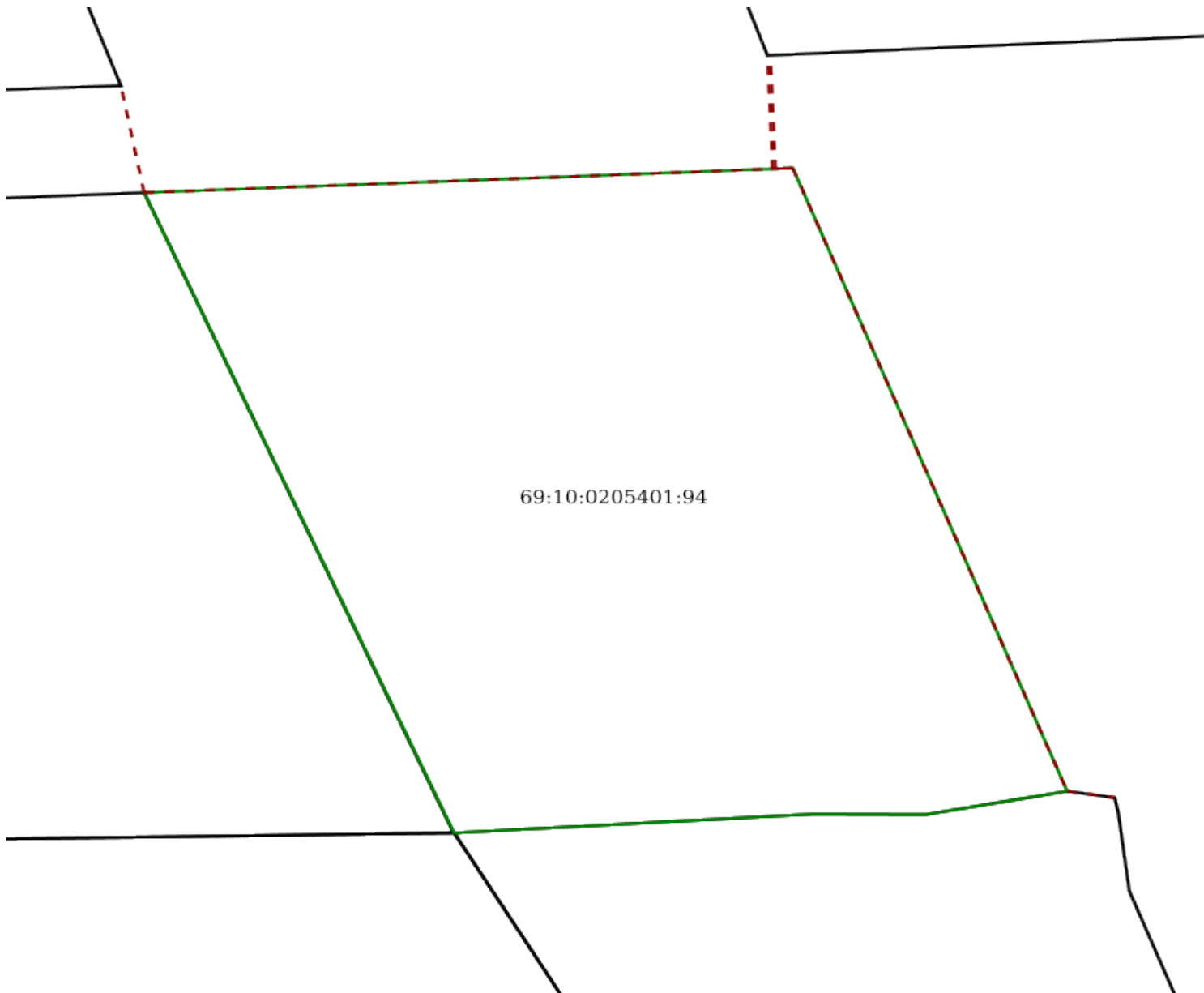
Результаты взаимодействия

Объект №118


Общая площадь объекта (кв. м): заявленная - 463.80, расчётная - 463.80

Проверка топологической корректности объекта	
Проверка топологической корректности	успешно
Пространственный анализ объекта	
Пересечение границ земельных участков	успешно
Равенство координат смежных ЗУ	успешно
Попадание в кадастровый квартал	успешно
Полное вхождение в кадастровый квартал	успешно
Пересечение ЗУ с границами муниципального образования	успешно
Пересечение земельного участка с границами населенного пункта	успешно
Полное вхождение ЗУ в единственную территориальную зону	успешно
Смежные границы	предупреждение
<div>Обнаружена область чересполосицы с ЗУ 69:10:0205401:100. Буферная зона чересполосицы: 5 м. Обнаружена область чересполосицы с ЗУ 69:10:0205401:102. Буферная зона чересполосицы: 5 м. Обнаружена область чересполосицы с ЗУ 69:10:0205401:101 в обращении 05a2be31-4017-426f-9d83-72c746b8a279 по сведениям из Карты-плана территории. Буферная зона чересполосицы: 5 м. Обнаружена область чересполосицы с ЗУ 69:10:0205401:101 в обращении b0e5ac5e-10eb-482c-8ba5-daa30bab1d11 по сведениям из Карты-плана территории. Буферная зона чересполосицы: 5 м. Обнаружена область чересполосицы с ЗУ 69:10:0205401:101 в обращении 05a2be31-4017-426f-9d83-72c746b8a279 по сведениям из Карты-плана территории. Буферная зона чересполосицы: 5 м. Обнаружена область чересполосицы с ЗУ 69:10:0205401:89 в обращении 05a2be31-4017-426f-9d83-72c746b8a279 по сведениям из Карты-плана территории. Буферная зона чересполосицы: 5 м. Обнаружена область чересполосицы с ЗУ 69:10:0205401:89 в обращении 05a2be31-4017-426f-9d83-72c746b8a279 по сведениям из Карты-плана территории. Буферная зона чересполосицы: 5 м. Обнаружена область чересполосицы с ЗУ 69:10:0205401:89 в обращении b0e5ac5e-10eb-482c-8ba5-daa30bab1d11 по сведениям из Карты-плана территории. Буферная зона чересполосицы: 5 м.</div>	
Проверка корректности определения координат характерных точек	успешно
Пересечение ЗУ с границами лесничеств, лесопарков	успешно
Полное вхождение части ЗУ в изменяемый ЗУ	успешно


План объекта




Легенда



Кадастровый квартал



Земельные участки



Проверяемый участок



Проверяемая часть участка



Результаты взаимодействия

Объект №119


Общая площадь объекта (кв. м): заявленная - 476.79, расчётная - 476.79

Проверка топологической корректности объекта	
Проверка топологической корректности	успешно
Пространственный анализ объекта	
Пересечение границ земельных участков	успешно
Равенство координат смежных ЗУ	успешно
Попадание в кадастровый квартал	успешно
Полное вхождение в кадастровый квартал	успешно
Пересечение ЗУ с границами муниципального образования	успешно
Пересечение земельного участка с границами населенного пункта	успешно
Полное вхождение ЗУ в единственную территориальную зону	успешно
Смежные границы	предупреждение
Обнаружена область чересполосицы с ЗУ 69:10:0205401:102. Буферная зона чересполосицы: 5 м. Обнаружена область чересполосицы с ЗУ 69:10:0205401:103. Буферная зона чересполосицы: 5 м. Обнаружена область чересполосицы с ЗУ 69:10:0205401:101 в обращении 05a2be31-4017-426f-9d83-72c746b8a279 по сведениям из Карты-плана территории. Буферная зона чересполосицы: 5 м. Обнаружена область чересполосицы с ЗУ 69:10:0205401:101 в обращении b0e5ac5e-10eb-482c-8ba5-daa30bab1d11 по сведениям из Карты-плана территории. Буферная зона чересполосицы: 5 м. Обнаружена область чересполосицы с ЗУ 69:10:0205401:101 в обращении 05a2be31-4017-426f-9d83-72c746b8a279 по сведениям из Карты-плана территории. Буферная зона чересполосицы: 5 м.	
Проверка корректности определения координат характерных точек	успешно
Пересечение ЗУ с границами лесничеств, лесопарков	успешно
Полное вхождение части ЗУ в изменяемый ЗУ	успешно


План объекта




Легенда



Кадастровый квартал



Земельные участки



Проверяемый участок



Проверяемая часть участка



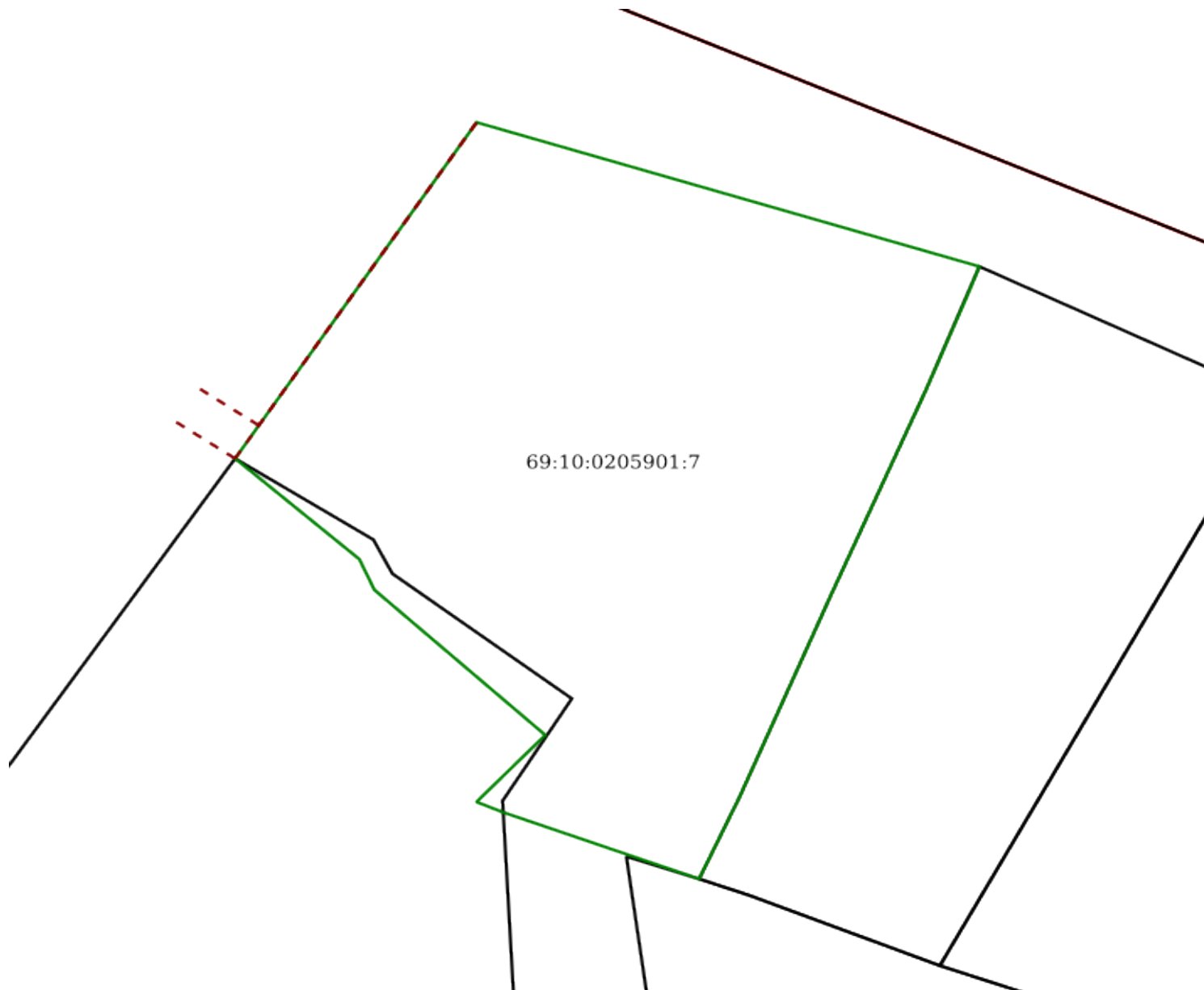
Результаты взаимодействия

Объект №120


Общая площадь объекта (кв. м): заявленная - 920.74, расчётная - 920.74

Проверка топологической корректности объекта	
Проверка топологической корректности	успешно
Пространственный анализ объекта	
Пересечение границ земельных участков	успешно
Равенство координат смежных ЗУ	успешно
Попадание в кадастровый квартал	успешно
Полное вхождение в кадастровый квартал	успешно
Пересечение ЗУ с границами муниципального образования	успешно
Пересечение земельного участка с границами населенного пункта	успешно
Полное вхождение ЗУ в единственную территориальную зону	успешно
Смежные границы	предупреждение
<div>Обнаружена область чересполосицы с ЗУ 69:10:0205401:4 в обращении 05a2be31-4017-426f-9d83-72c746b8a279 по сведениям из Карты-плана территории. Буферная зона чересполосицы: 5 м. Обнаружена область чересполосицы с ЗУ 69:10:0205401:4 в обращении 05a2be31-4017-426f-9d83-72c746b8a279 по сведениям из Карты-плана территории. Буферная зона чересполосицы: 5 м. Обнаружена область чересполосицы с ЗУ 69:10:0205401:5 в обращении 05a2be31-4017-426f-9d83-72c746b8a279 по сведениям из Карты-плана территории. Буферная зона чересполосицы: 5 м. Обнаружена область чересполосицы с ЗУ 69:10:0205401:4 в обращении b0e5ac5e-10eb-482c-8ba5-daa30bab1d11 по сведениям из Карты-плана территории. Буферная зона чересполосицы: 5 м. Обнаружена область чересполосицы с ЗУ 69:10:0205401:5 в обращении b0e5ac5e-10eb-482c-8ba5-daa30bab1d11 по сведениям из Карты-плана территории. Буферная зона чересполосицы: 5 м. Обнаружена область чересполосицы с ЗУ 69:10:0205401:5 в обращении 05a2be31-4017-426f-9d83-72c746b8a279 по сведениям из Карты-плана территории. Буферная зона чересполосицы: 5 м.</div>	
Проверка корректности определения координат характерных точек	успешно
Пересечение ЗУ с границами лесничеств, лесопарков	успешно
Полное вхождение части ЗУ в изменяемый ЗУ	успешно


План объекта




Легенда



Кадастровый квартал



Земельные участки



Проверяемый участок



Проверяемая часть участка



Результаты взаимодействия

Объект №121

Общая площадь объекта (кв. м): заявленная - 651.29, расчётная - 651.29

Проверка топологической корректности объекта

Проверка топологической корректности успешно

Пространственный анализ объекта

Пересечение границ земельных участков успешно

Равенство координат смежных ЗУ успешно

Попадание в кадастровый квартал успешно

Полное вхождение в кадастровый квартал предупреждение

*ЗУ не полностью входит в границу КК 69:10:0205401. ЗУ пересекает КК: 69:10:0205901.
Точность проведения проверки: 0.20.*

Пересечение ЗУ с границами муниципального образования успешно

Пересечение земельного участка с границами населенного пункта успешно

Полное вхождение ЗУ в единственную территориальную зону успешно

Смежные границы предупреждение

Обнаружена область чересполосицы с ЗУ 69:10:0205901:3. Буферная зона чересполосицы: 5 м. Обнаружена область чересполосицы с ЗУ 69:10:0205401:249 в обращении b0e5ac5e-10eb-482c-8ba5-daa30bab1d11 по сведениям из карты-плана территории. Буферная зона чересполосицы: 5 м. Обнаружена область чересполосицы с ЗУ 69:10:0205401:249 в обращении 05a2be31-4017-426f-9d83-72c746b8a279 по сведениям из карты-плана территории. Буферная зона чересполосицы: 5 м. Обнаружена область чересполосицы с ЗУ 69:10:0205401:249 в обращении 05a2be31-4017-426f-9d83-72c746b8a279 по сведениям из карты-плана территории. Буферная зона чересполосицы: 5 м.

Проверка корректности определения координат характерных точек успешно

Пересечение ЗУ с границами лесничеств, лесопарков успешно

Полное вхождение части ЗУ в изменяемый ЗУ успешно

Объект №122

Общая площадь объекта (кв. м): заявленная - 646.21, расчётная - 646.21

Проверка топологической корректности объекта

Проверка топологической корректности успешно

Пространственный анализ объекта

Пересечение границ земельных участков успешно

Равенство координат смежных ЗУ успешно

Попадание в кадастровый квартал успешно

Полное вхождение в кадастровый квартал предупреждение

*ЗУ не полностью входит в границу КК 69:10:0205401. ЗУ пересекает КК: 69:10:0205901.
Точность проведения проверки: 0.20.*

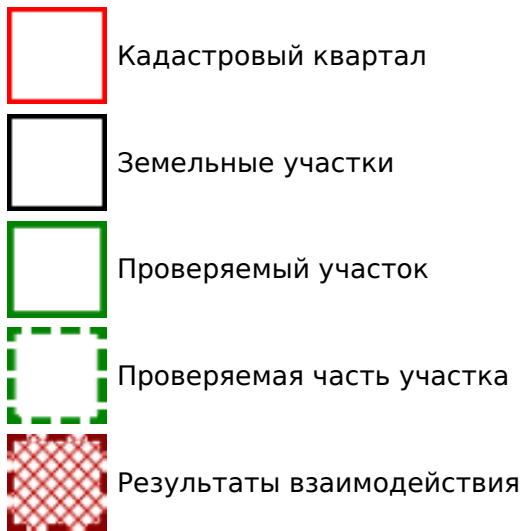
Пересечение ЗУ с границами муниципального образования успешно

Пересечение земельного участка с границами населенного пункта	успешно
Полное вхождение ЗУ в единственную территориальную зону	успешно
Смежные границы	предупреждение
<i>Обнаружена область чересполосицы с ЗУ 69:10:0205901:14. Буферная зона чересполосицы: 5 м. Обнаружена область чересполосицы с ЗУ 69:10:0205401:3 в обращении 05a2be31-4017-426f-9d83-72c746b8a279 по сведениям из Карты-плана территории. Буферная зона чересполосицы: 5 м. Обнаружена область чересполосицы с ЗУ 69:10:0205401:3 в обращении 05a2be31-4017-426f-9d83-72c746b8a279 по сведениям из Карты-плана территории. Буферная зона чересполосицы: 5 м. Обнаружена область чересполосицы с ЗУ 69:10:0205401:3 в обращении b0e5ac5e-10eb-482c-8ba5-daa30bab1d11 по сведениям из Карты-плана территории. Буферная зона чересполосицы: 5 м.</i>	
Проверка корректности определения координат характерных точек	успешно
Пересечение ЗУ с границами лесничеств, лесопарков	успешно
Полное вхождение части ЗУ в изменяемый ЗУ	успешно

План объекта



Легенда



Объект №123

Общая площадь объекта (кв. м): заявленная - 472.12, расчётная - 472.12

Проверка топологической корректности объекта

Проверка топологической корректности успешно

Пространственный анализ объекта

Пересечение границ земельных участков успешно

Равенство координат смежных ЗУ успешно

Попадание в кадастровый квартал успешно

Полное вхождение в кадастровый квартал успешно

Пересечение ЗУ с границами муниципального образования успешно

Пересечение земельного участка с границами населенного пункта успешно

Полное вхождение ЗУ в единственную территориальную зону успешно

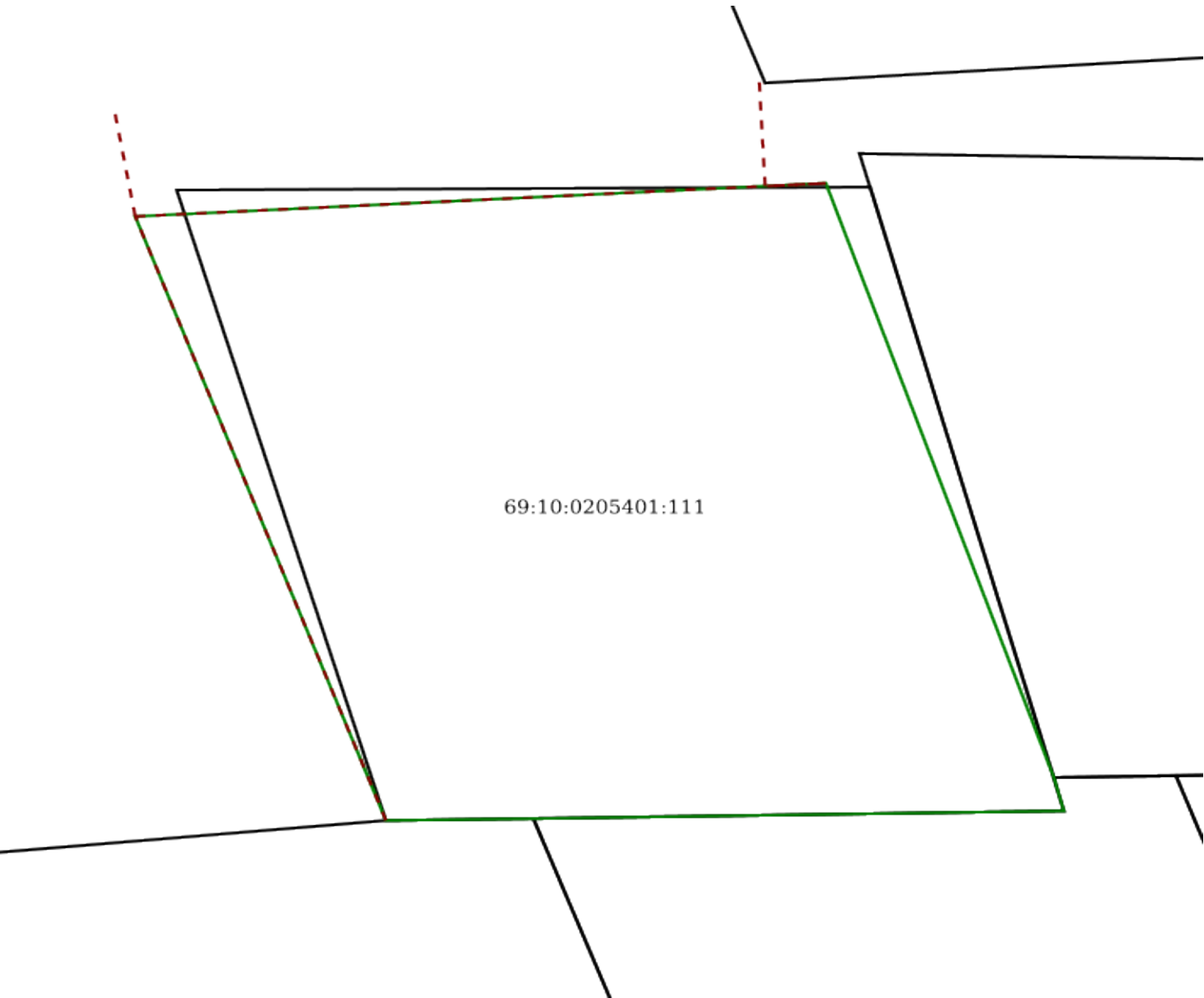
Смежные границы предупреждение

Обнаружена область чересполосицы с ЗУ 69:10:0205401:119 в обращении b0e5ac5e-10eb-482c-8ba5-daa30bab1d11 по сведениям из карты-плана территории. Буферная зона чересполосицы: 5 м. Обнаружена область чересполосицы с ЗУ 69:10:0205401:119 в обращении 05a2be31-4017-426f-9d83-72c746b8a279 по сведениям из карты-плана территории. Буферная зона чересполосицы: 5 м. Обнаружена область чересполосицы с ЗУ 69:10:0205401:120 в обращении 05a2be31-4017-426f-9d83-72c746b8a279 по сведениям из карты-плана территории. Буферная зона чересполосицы: 5 м. Обнаружена область чересполосицы с ЗУ 69:10:0205401:120 в обращении b0e5ac5e-10eb-482c-8ba5-daa30bab1d11 по сведениям из карты-плана территории. Буферная зона чересполосицы: 5 м. Обнаружена область чересполосицы с ЗУ 69:10:0205401:119 в обращении 05a2be31-4017-426f-9d83-72c746b8a279 по сведениям из карты-плана территории. Буферная зона чересполосицы: 5 м. Обнаружена область чересполосицы с ЗУ 69:10:0205401:118 в обращении b0e5ac5e-10eb-482c-8ba5-daa30bab1d11 по сведениям из карты-плана территории. Буферная зона чересполосицы: 5 м. Обнаружена область чересполосицы с ЗУ 69:10:0205401:118 в обращении 05a2be31-4017-426f-9d83-72c746b8a279 по сведениям из карты-плана территории. Буферная зона чересполосицы: 5 м. Обнаружена область чересполосицы с ЗУ 69:10:0205401:120 в обращении 05a2be31-4017-426f-9d83-72c746b8a279 по сведениям из карты-плана территории. Буферная зона чересполосицы: 5 м. Обнаружена область чересполосицы с ЗУ 69:10:0205401:118 в обращении 05a2be31-4017-426f-9d83-72c746b8a279 по сведениям из карты-плана территории. Буферная зона






Проверка корректности определения координат характерных точек успешно

Пересечение ЗУ с границами лесничеств, лесопарков	успешно
Полное вхождение части ЗУ в изменяемый ЗУ	успешно

План объекта



Легенда

-  Кадастровый квартал
-  Земельные участки
-  Проверяемый участок
-  Проверяемая часть участка
-  Результаты взаимодействия

Объект №124

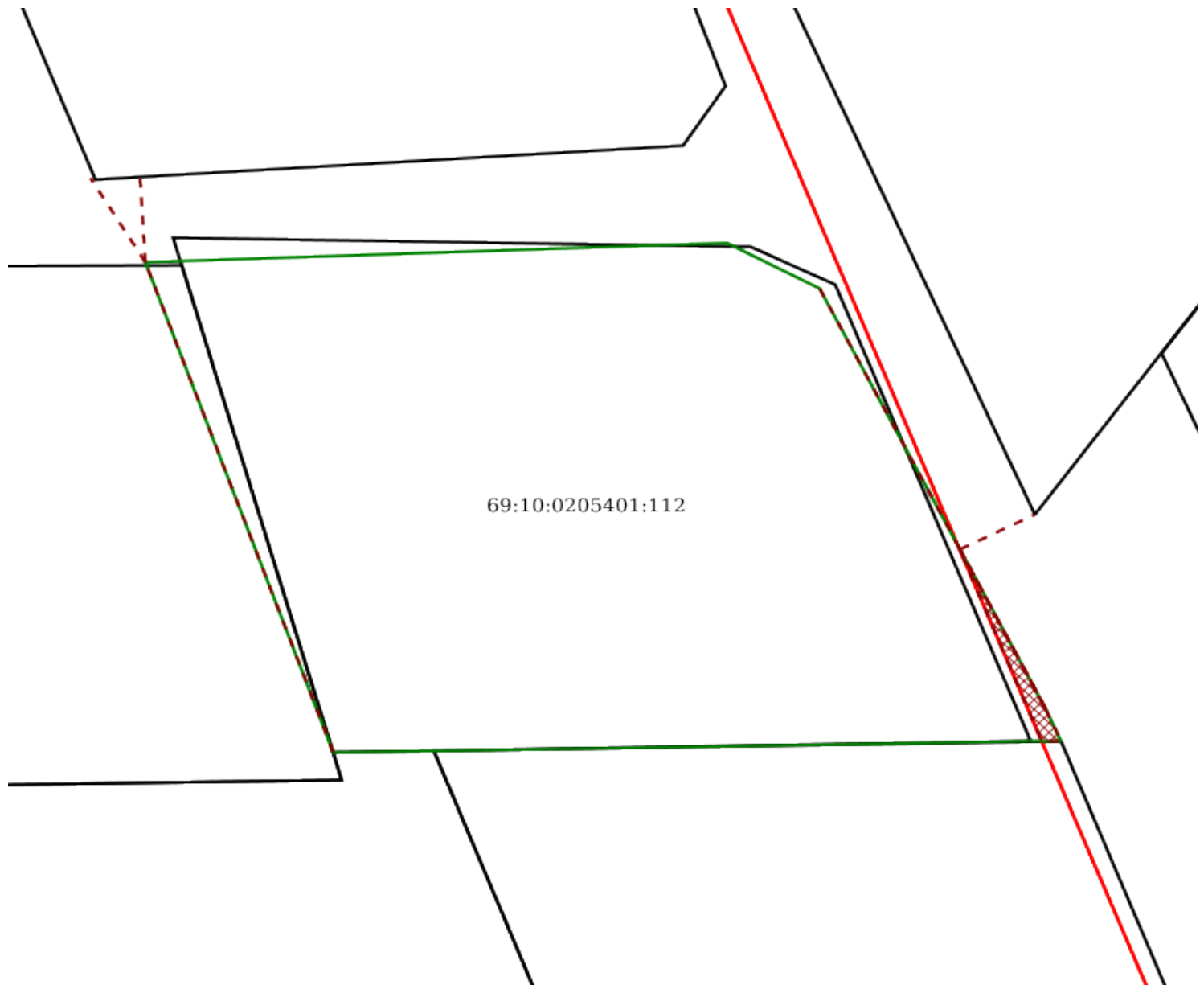
Общая площадь объекта (кв. м): заявленная - 557.78, расчётная - 557.78

Проверка топологической корректности объекта	
Проверка топологической корректности	успешно
Пространственный анализ объекта	
Пересечение границ земельных участков	успешно
Равенство координат смежных ЗУ	успешно
Попадание в кадастровый квартал	успешно
Полное вхождение в кадастровый квартал	предупреждение
ЗУ не полностью входит в границу КК 69:10:0205401. ЗУ пересекает КК: 69:10:0000020. Точность проведения проверки: 0.20.	
Пересечение ЗУ с границами муниципального образования	успешно
Пересечение земельного участка с границами населенного пункта	успешно
Полное вхождение ЗУ в единственную территориальную зону	успешно
Смежные границы	предупреждение
Обнаружена область чересполосицы с ЗУ 69:10:0000000:648(19). Буферная зона чересполосицы: 5 м. Обнаружена область чересполосицы с ЗУ 69:10:0000000:648 в обращении d2047d4b-5cfc-4242-bd5c-013231a47bc1 по сведениям из Межевого плана. Буферная зона чересполосицы: 5 м. Обнаружена область чересполосицы с ЗУ 69:10:0000000:648 в обращении 461fb962-2a68-4c3b-81b5-995ed18fc299 по сведениям из Межевого плана. Буферная зона чересполосицы: 5 м. Обнаружена область чересполосицы с ЗУ 69:10:0205401:119 в обращении b0e5ac5e-10eb-482c-8ba5-daa30bab1d11 по сведениям из Карты-плана территории. Буферная зона чересполосицы: 5 м. Обнаружена область чересполосицы с ЗУ 69:10:0205401:119 в обращении 05a2be31-4017-426f-9d83-72c746b8a279 по сведениям из Карты-плана территории. Буферная зона чересполосицы: 5 м. Обнаружена область чересполосицы с ЗУ 69:10:0205401:120 в обращении 05a2be31-4017-426f-9d83-72c746b8a279 по сведениям из Карты-плана территории. Буферная зона чересполосицы: 5 м. Обнаружена область чересполосицы с ЗУ 69:10:0205401:120 в обращении b0e5ac5e-10eb-482c-8ba5-daa30bab1d11 по сведениям из Карты-плана территории. Буферная зона чересполосицы: 5 м. Обнаружена область чересполосицы с ЗУ 69:10:0205401:119 в обращении 05a2be31-4017-426f-9d83-72c746b8a279 по сведениям из Карты-плана территории. Буферная зона чересполосицы: 5 м. Обнаружена область чересполосицы с ЗУ 69:10:0205401:120 в обращении 05a2be31-4017-426f-9d83-72c746b8a279 по сведениям из Карты-плана территории. Буферная зона чересполосицы: 5 м. Обнаружена область чересполосицы с ЗУ 69:10:0000000:648 в обращении eb569866-1f02-450b-9cee-d1ddad46ad1d по сведениям из Межевого плана. Буферная зона чересполосицы: 5 м. Обнаружена область чересполосицы с ЗУ 69:10:0000000:648 в обращении 6fe5bed2-78f4-4b31-bb79-e932d0c0a413 по сведениям из Межевого плана. Буферная зона чересполосицы: 5 м. Обнаружена область чересполосицы с ЗУ 69:10:0000000:648 в обращении 01de9143-a57d-441c-bc7a-24ffc2e3e069 по сведениям из Межевого плана. Буферная зона чересполосицы: 5 м. Обнаружена область чересполосицы с ЗУ 69:10:0000000:648 в обращении c8d403f1-192b-462a-9ase-0aeb435eab0a по сведениям из Межевого плана. Буферная зона чересполосицы: 5 м. Обнаружена область чересполосицы с ЗУ 69:10:0000000:648 в обращении a5b91ae6-5f80-4d91-adac-4eba0688aeb3 по сведениям из Межевого плана. Буферная зона чересполосицы: 5 м. Обнаружена область чересполосицы с ЗУ 69:10:0000000:648 в обращении e614c893-28f9-423b-828a-d0709326860f по сведениям из Межевого плана. Буферная зона чересполосицы: 5 м. Обнаружена область чересполосицы с ЗУ 69:10:0000000:648 в обращении a801600e-2166-45cd-93d1-e8e84669fcb6d по сведениям из Межевого плана. Буферная зона чересполосицы: 5 м. Обнаружена область чересполосицы с ЗУ 69:10:0000000:648 в обращении 37f60678-4785-4ae1-9427-8958467b0b40 по сведениям из Межевого плана. Буферная зона чересполосицы: 5 м. Обнаружена область чересполосицы с ЗУ 69:10:0000000:648 в обращении 00de3fcf-ab61-4956-b2dd-5d2dd52c8c16 по сведениям из Межевого плана. Буферная зона чересполосицы: 5 м.	

Обнаружена область чересполосицы с ЗУ 69:10:0000000:648 в обращении 0f6b82e4-b5a2-4d39-9835-422f5c0682be по сведениям из Межевого плана. Буферная зона чересполосицы: 5 м.

Проверка корректности определения координат характерных точек	успешно
Пересечение ЗУ с границами лесничеств, лесопарков	успешно
Полное вхождение части ЗУ в изменяемый ЗУ	успешно

План объекта



Легенда

-  Кадастровый квартал
-  Земельные участки
-  Проверяемый участок
-  Проверяемая часть участка

**Объект №125**

Общая площадь объекта (кв. м): заявленная - 528.94, расчётная - 528.94

Проверка топологической корректности объекта

Проверка топологической корректности успешно

Пространственный анализ объекта

Пересечение границ земельных участков успешно

Равенство координат смежных ЗУ успешно

Попадание в кадастровый квартал успешно

Полное вхождение в кадастровый квартал успешно

Пересечение ЗУ с границами муниципального образования успешно

Пересечение земельного участка с границами населенного пункта успешно

Полное вхождение ЗУ в единственную территориальную зону успешно

Смежные границы предупреждение

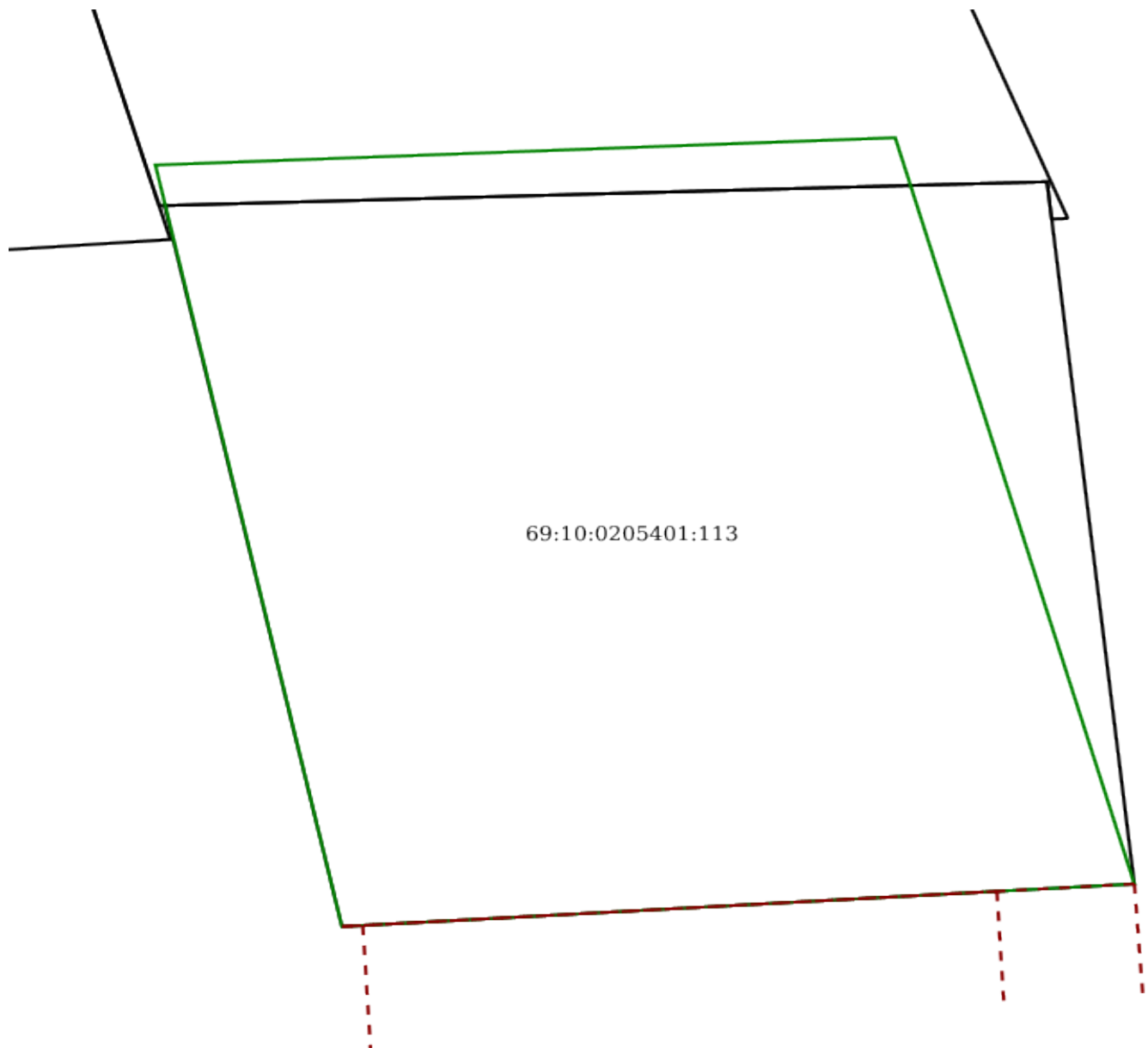
Обнаружена область чересполосицы с ЗУ 69:10:0205401:246 в обращении b0e5ac5e-10eb-482c-8ba5-daa30bab1d11 по сведениям из карты-плана территории. Буферная зона чересполосицы: 5 м. Обнаружена область чересполосицы с ЗУ 69:10:0205401:106 в обращении 05a2be31-4017-426f-9d83-72c746b8a279 по сведениям из карты-плана территории. Буферная зона чересполосицы: 5 м. Обнаружена область чересполосицы с ЗУ 69:10:0205401:106 в обращении b0e5ac5e-10eb-482c-8ba5-daa30bab1d11 по сведениям из карты-плана территории. Буферная зона чересполосицы: 5 м. Обнаружена область чересполосицы с ЗУ 69:10:0205401:246 в обращении 05a2be31-4017-426f-9d83-72c746b8a279 по сведениям из карты-плана территории. Буферная зона чересполосицы: 5 м. Обнаружена область чересполосицы с ЗУ 69:10:0205401:105 в обращении 05a2be31-4017-426f-9d83-72c746b8a279 по сведениям из карты-плана территории. Буферная зона чересполосицы: 5 м. Обнаружена область чересполосицы с ЗУ 69:10:0205401:105 в обращении b0e5ac5e-10eb-482c-8ba5-daa30bab1d11 по сведениям из карты-плана территории. Буферная зона чересполосицы: 5 м. Обнаружена область чересполосицы с ЗУ 69:10:0205401:105 в обращении 05a2be31-4017-426f-9d83-72c746b8a279 по сведениям из карты-плана территории. Буферная зона чересполосицы: 5 м. Обнаружена область чересполосицы с ЗУ 69:10:0205401:106 в обращении 05a2be31-4017-426f-9d83-72c746b8a279 по сведениям из карты-плана территории. Буферная зона чересполосицы: 5 м. Обнаружена область чересполосицы с ЗУ 69:10:0205401:246 в обращении 05a2be31-4017-426f-9d83-72c746b8a279 по сведениям из карты-плана территории. Буферная зона

Проверка корректности определения координат характерных точек успешно


Пересечение ЗУ с границами лесничеств, лесопарков успешно

Полное вхождение части ЗУ в изменяемый ЗУ успешно


План объекта




Легенда



Кадастровый квартал



Земельные участки



Проверяемый участок



Проверяемая часть участка



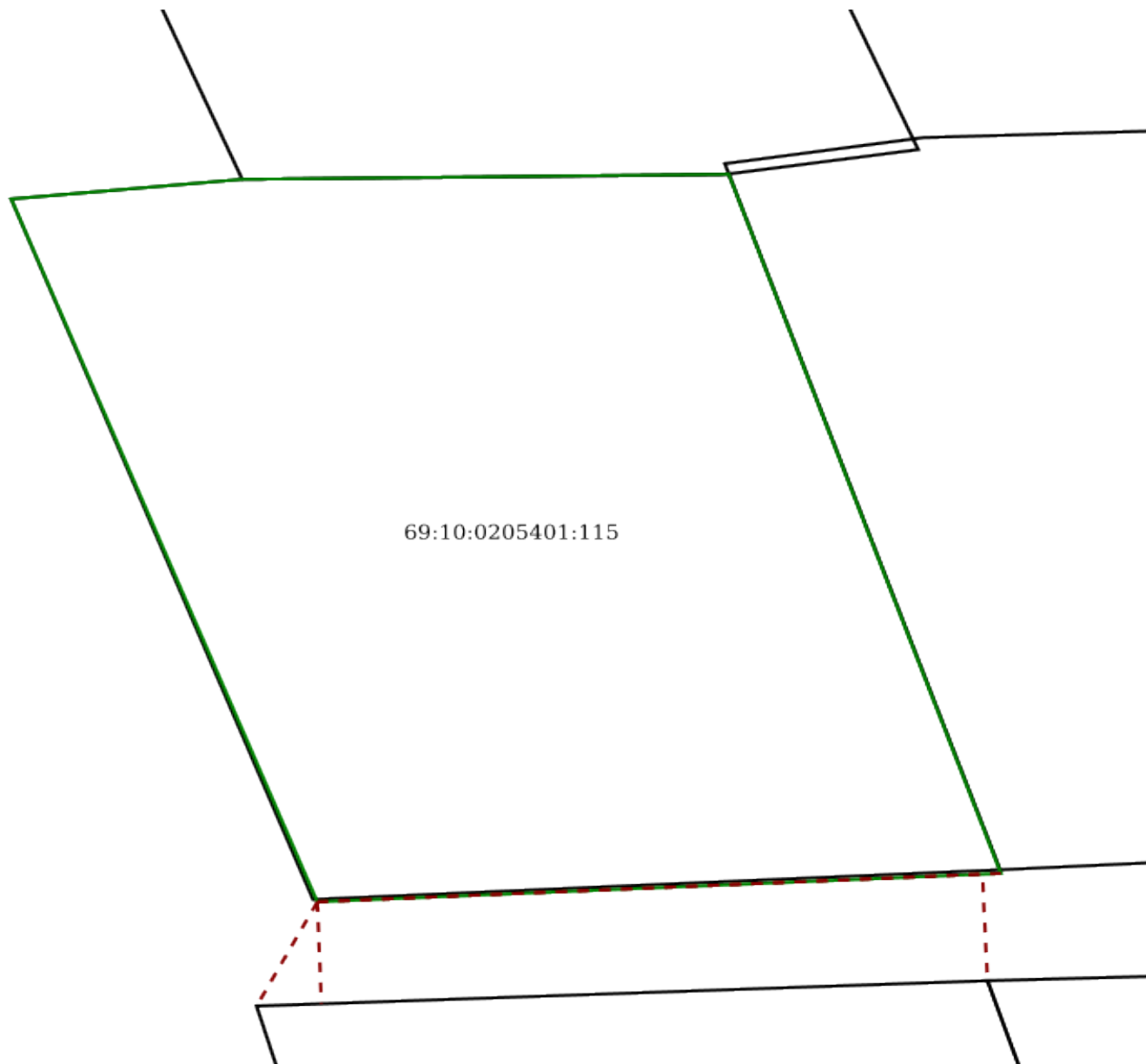
Результаты взаимодействия

Объект №126


Общая площадь объекта (кв. м): заявленная - 488.79, расчётная - 488.79

Проверка топологической корректности объекта	
Проверка топологической корректности	успешно
Пространственный анализ объекта	
Пересечение границ земельных участков	успешно
Равенство координат смежных ЗУ	успешно
Попадание в кадастровый квартал	успешно
Полное вхождение в кадастровый квартал	успешно
Пересечение ЗУ с границами муниципального образования	успешно
Пересечение земельного участка с границами населенного пункта	успешно
Полное вхождение ЗУ в единственную территориальную зону	успешно
Смежные границы	предупреждение
Обнаружена область чересполосицы с ЗУ 69:10:0205401:108. Буферная зона чересполосицы: 5 м. Обнаружена область чересполосицы с ЗУ 69:10:0205401:107. Буферная зона чересполосицы: 5 м. Обнаружена область чересполосицы с ЗУ 69:10:0205401:106 в обращении 05a2be31-4017-426f-9d83-72c746b8a279 по сведениям из Карты-плана территории. Буферная зона чересполосицы: 5 м. Обнаружена область чересполосицы с ЗУ 69:10:0205401:106 в обращении b0e5ac5e-10eb-482c-8ba5-daa30bab1d11 по сведениям из Карты-плана территории. Буферная зона чересполосицы: 5 м. Обнаружена область чересполосицы с ЗУ 69:10:0205401:106 в обращении 05a2be31-4017-426f-9d83-72c746b8a279 по сведениям из Карты-плана территории. Буферная зона чересполосицы: 5 м.	
Проверка корректности определения координат характерных точек	успешно
Пересечение ЗУ с границами лесничеств, лесопарков	успешно
Полное вхождение части ЗУ в изменяемый ЗУ	успешно


План объекта




Легенда



Кадастровый квартал



Земельные участки



Проверяемый участок



Проверяемая часть участка



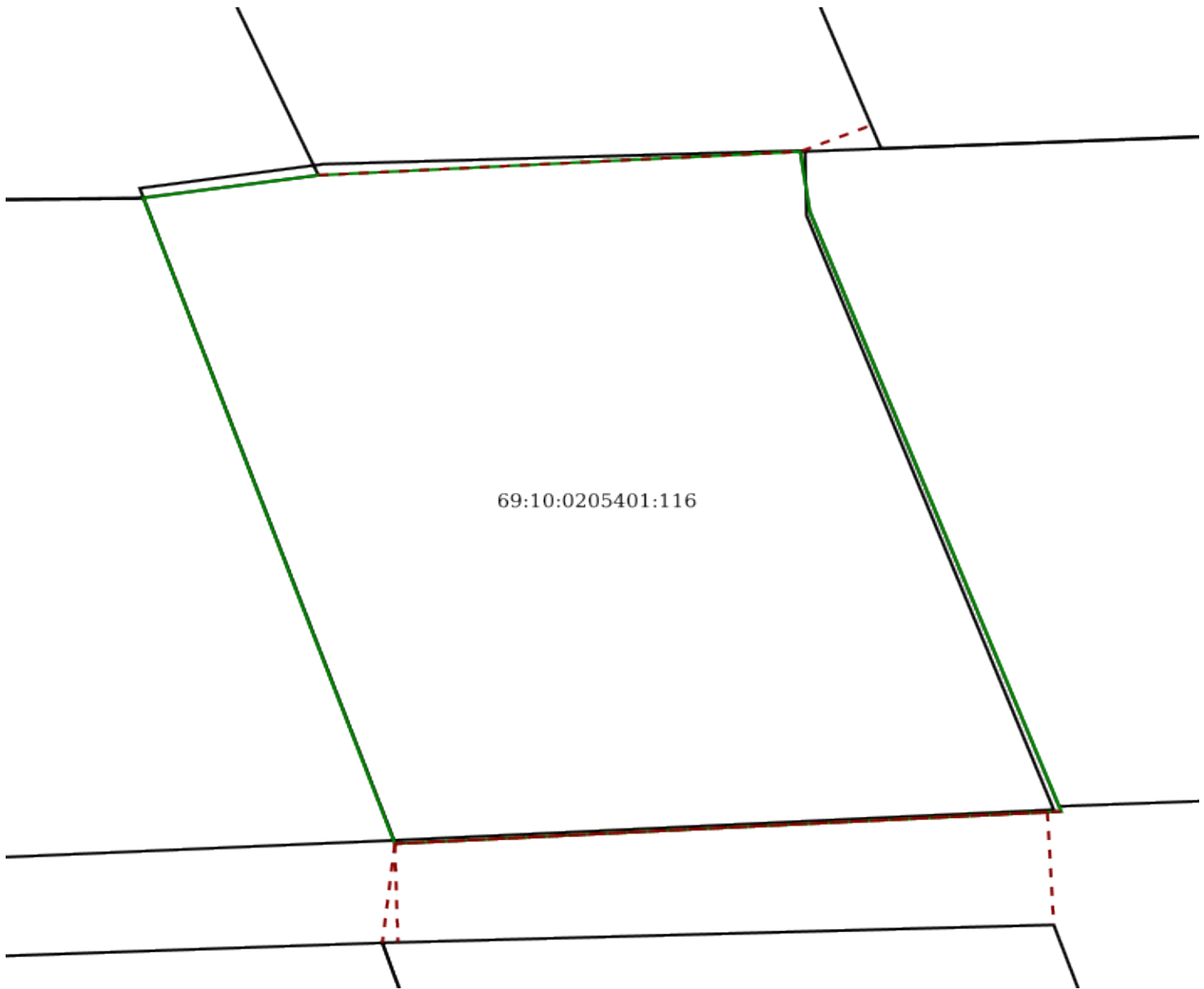
Результаты взаимодействия

Объект №127


Общая площадь объекта (кв. м): заявленная - 502.10, расчётная - 502.10

Проверка топологической корректности объекта	
Проверка топологической корректности	успешно
Пространственный анализ объекта	
Пересечение границ земельных участков	успешно
Равенство координат смежных ЗУ	успешно
Попадание в кадастровый квартал	успешно
Полное вхождение в кадастровый квартал	успешно
Пересечение ЗУ с границами муниципального образования	успешно
Пересечение земельного участка с границами населенного пункта	успешно
Полное вхождение ЗУ в единственную территориальную зону	успешно
Смежные границы	предупреждение
Обнаружена область чересполосицы с ЗУ 69:10:0205401:108. Буферная зона чересполосицы: 5 м. Обнаружена область чересполосицы с ЗУ 69:10:0205401:126. Буферная зона чересполосицы: 5 м. Обнаружена область чересполосицы с ЗУ 69:10:0205401:107. Буферная зона чересполосицы: 5 м. Обнаружена область чересполосицы с ЗУ 69:10:0205401:109 в обращении 05a2be31-4017-426f-9d83-72c746b8a279 по сведениям из Карты-плана территории. Буферная зона чересполосицы: 5 м. Обнаружена область чересполосицы с ЗУ 69:10:0205401:109 в обращении 05a2be31-4017-426f-9d83-72c746b8a279 по сведениям из Карты-плана территории. Буферная зона чересполосицы: 5 м. Обнаружена область чересполосицы с ЗУ 69:10:0205401:109 в обращении b0e5ac5e-10eb-482c-8ba5-daa30bab1d11 по сведениям из Карты-плана территории. Буферная зона чересполосицы: 5 м.	
Проверка корректности определения координат характерных точек	успешно
Пересечение ЗУ с границами лесничеств, лесопарков	успешно
Полное вхождение части ЗУ в изменяемый ЗУ	успешно


План объекта



Легенда



Кадастровый квартал



Земельные участки



Проверяемый участок



Проверяемая часть участка



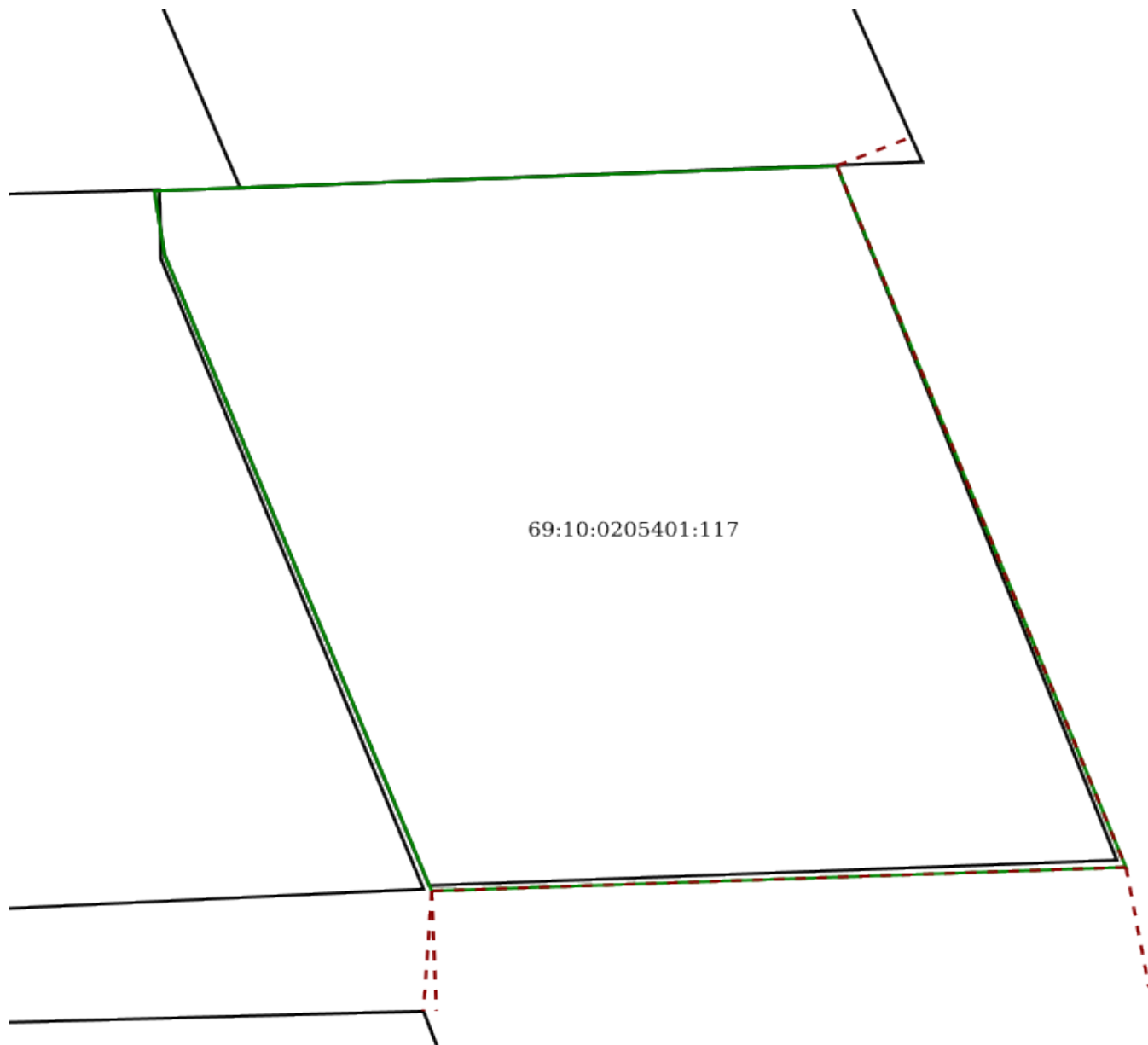
Результаты взаимодействия

Объект №128


Общая площадь объекта (кв. м): заявленная - 499.82, расчётная - 499.82

Проверка топологической корректности объекта	
Проверка топологической корректности	успешно
Пространственный анализ объекта	
Пересечение границ земельных участков	успешно
Равенство координат смежных ЗУ	успешно
Попадание в кадастровый квартал	успешно
Полное вхождение в кадастровый квартал	успешно
Пересечение ЗУ с границами муниципального образования	успешно
Пересечение земельного участка с границами населенного пункта	успешно
Полное вхождение ЗУ в единственную территориальную зону	успешно
Смежные границы	предупреждение
<div>Обнаружена область чересполосицы с ЗУ 69:10:0205401:108. Буферная зона чересполосицы: 5 м. Обнаружена область чересполосицы с ЗУ 69:10:0205401:110 в обращении 05a2be31-4017-426f-9d83-72c746b8a279 по сведениям из Карты-плана территории. Буферная зона чересполосицы: 5 м. Обнаружена область чересполосицы с ЗУ 69:10:0205401:127 в обращении 05a2be31-4017-426f-9d83-72c746b8a279 по сведениям из Карты-плана территории. Буферная зона чересполосицы: 5 м. Обнаружена область чересполосицы с ЗУ 69:10:0205401:109 в обращении 05a2be31-4017-426f-9d83-72c746b8a279 по сведениям из Карты-плана территории. Буферная зона чересполосицы: 5 м. Обнаружена область чересполосицы с ЗУ 69:10:0205401:110 в обращении 05a2be31-4017-426f-9d83-72c746b8a279 по сведениям из Карты-плана территории. Буферная зона чересполосицы: 5 м. Обнаружена область чересполосицы с ЗУ 69:10:0205401:109 в обращении 05a2be31-4017-426f-9d83-72c746b8a279 по сведениям из Карты-плана территории. Буферная зона чересполосицы: 5 м. Обнаружена область чересполосицы с ЗУ 69:10:0205401:109 в обращении b0e5ac5e-10eb-482c-8ba5-daa30bab1d11 по сведениям из Карты-плана территории. Буферная зона чересполосицы: 5 м. Обнаружена область чересполосицы с ЗУ 69:10:0205401:127 в обращении 05a2be31-4017-426f-9d83-72c746b8a279 по сведениям из Карты-плана территории. Буферная зона чересполосицы: 5 м. Обнаружена область чересполосицы с ЗУ 69:10:0205401:110 в обращении b0e5ac5e-10eb-482c-8ba5-daa30bab1d11 по сведениям из Карты-плана территории. Буферная зона чересполосицы: 5 м. Обнаружена область чересполосицы с ЗУ 69:10:0205401:127 в обращении b0e5ac5e-10eb-482c-8ba5-daa30bab1d11 по сведениям из Карты-плана территории. Буферная зона чересполосицы: 5 м.</div>	
Проверка корректности определения координат характерных точек	успешно
Пересечение ЗУ с границами лесничеств, лесопарков	успешно
Полное вхождение части ЗУ в изменяемый ЗУ	успешно


План объекта




Легенда



Кадастровый квартал



Земельные участки



Проверяемый участок



Проверяемая часть участка



Результаты взаимодействия

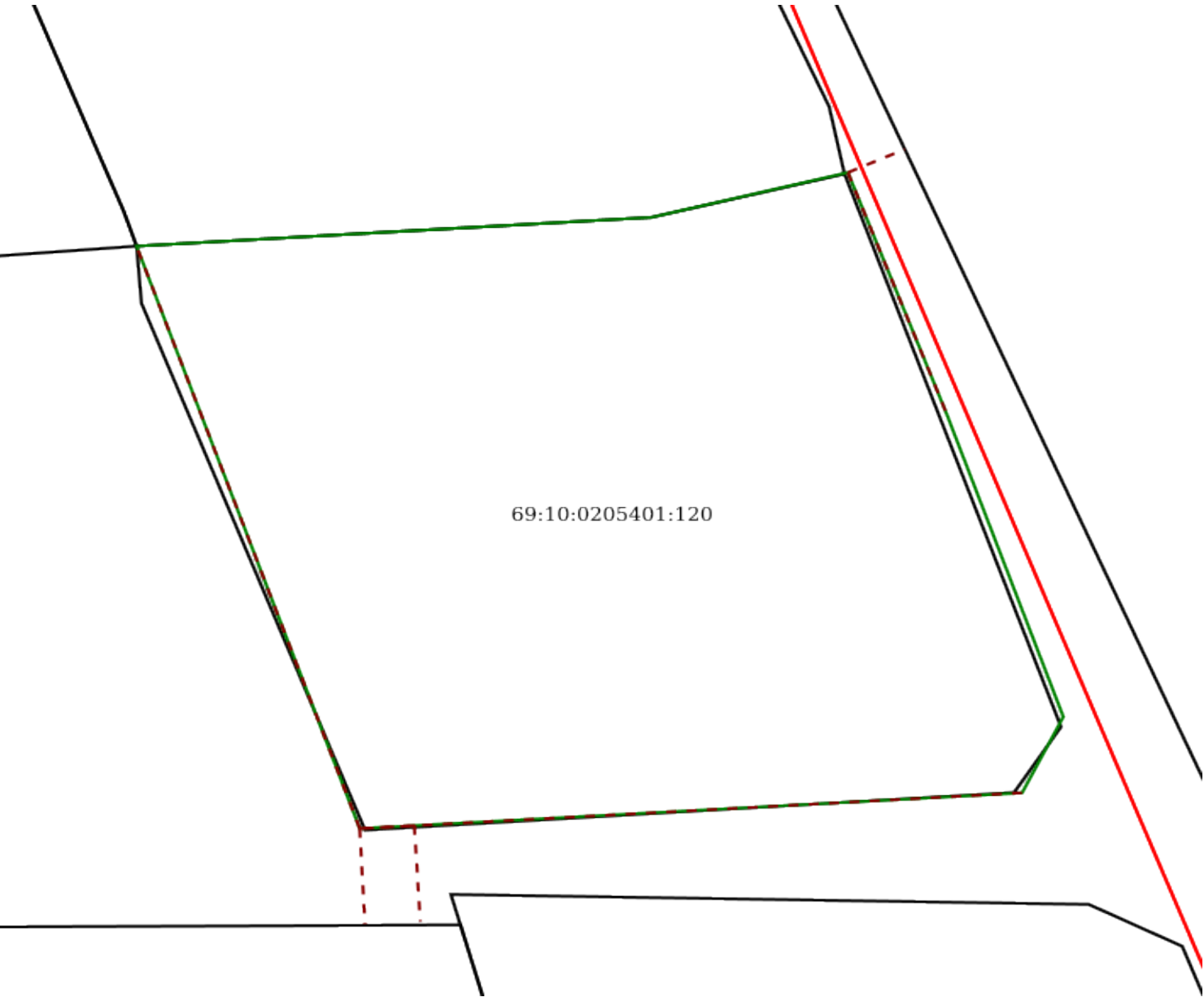
Объект №129

Общая площадь объекта (кв. м): заявленная - 579.56, расчётная - 579.56



Проверка топологической корректности объекта	
Проверка топологической корректности	успешно
Пространственный анализ объекта	
Пересечение границ земельных участков	успешно
Равенство координат смежных ЗУ	успешно
Попадание в кадастровый квартал	успешно
Полное вхождение в кадастровый квартал	успешно
Пересечение ЗУ с границами муниципального образования	успешно
Пересечение земельного участка с границами населенного пункта	успешно
Полное вхождение ЗУ в единственную территориальную зону	успешно
Смежные границы	предупреждение
<p>Обнаружена область чересполосицы с ЗУ 69:10:0000000:648(19). Буферная зона чересполосицы: 5 м. Обнаружена область чересполосицы с ЗУ 69:10:0000000:648 в обращении d2047d4b-5cfc-4242-bd5c-013231a47bc1 по сведениям из Межевого плана. Буферная зона чересполосицы: 5 м. Обнаружена область чересполосицы с ЗУ 69:10:0000000:648 в обращении 461fb962-2a68-4c3b-81b5-995ed18fc299 по сведениям из Межевого плана. Буферная зона чересполосицы: 5 м. Обнаружена область чересполосицы с ЗУ 69:10:0205401:111 в обращении b0e5ac5e-10eb-482c-8ba5-daa30bab1d11 по сведениям из Карты-плана территории. Буферная зона чересполосицы: 5 м. Обнаружена область чересполосицы с ЗУ 69:10:0205401:111 в обращении 05a2be31-4017-426f-9d83-72c746b8a279 по сведениям из Карты-плана территории. Буферная зона чересполосицы: 5 м. Обнаружена область чересполосицы с ЗУ 69:10:0205401:112 в обращении b0e5ac5e-10eb-482c-8ba5-daa30bab1d11 по сведениям из Карты-плана территории. Буферная зона чересполосицы: 5 м. Обнаружена область чересполосицы с ЗУ 69:10:0205401:111 в обращении 05a2be31-4017-426f-9d83-72c746b8a279 по сведениям из Карты-плана территории. Буферная зона чересполосицы: 5 м. Обнаружена область чересполосицы с ЗУ 69:10:0205401:112 в обращении 05a2be31-4017-426f-9d83-72c746b8a279 по сведениям из Карты-плана территории. Буферная зона чересполосицы: 5 м. Обнаружена область чересполосицы с ЗУ 69:10:0000000:648 в обращении eb569866-1f02-450b-9cee-d1ddad46ad1d по сведениям из Межевого плана. Буферная зона чересполосицы: 5 м. Обнаружена область чересполосицы с ЗУ 69:10:0205401:112 в обращении 05a2be31-4017-426f-9d83-72c746b8a279 по сведениям из Карты-плана территории. Буферная зона чересполосицы: 5 м. Обнаружена область чересполосицы с ЗУ 69:10:0000000:648 в обращении 6fe5bed2-78f4-4b31-bb79-e932d0c0a413 по сведениям из Межевого плана. Буферная зона чересполосицы: 5 м. Обнаружена область чересполосицы с ЗУ 69:10:0000000:648 в обращении 01de9143-a57d-441c-bc7a-24ffc2e3e069 по сведениям из Межевого плана. Буферная зона чересполосицы: 5 м. Обнаружена область чересполосицы с ЗУ 69:10:0000000:648 в обращении c8d403f1-192b-462a-9ase-0aeb435eab0a по сведениям из Межевого плана. Буферная зона чересполосицы: 5 м. Обнаружена область чересполосицы с ЗУ 69:10:0000000:648 в обращении a5b91ae6-5f80-4d91-adac-4eba0688aeb3 по сведениям из Межевого плана. Буферная зона чересполосицы: 5 м. Обнаружена область чересполосицы с ЗУ 69:10:0000000:648 в обращении e614c893-28f9-423b-828a-d0709326860f по сведениям из Межевого плана. Буферная зона чересполосицы: 5 м. Обнаружена область чересполосицы с ЗУ 69:10:0000000:648 в обращении a801600e-2166-45cd-93d1-e8e84669fcb6d по сведениям из Межевого плана. Буферная зона чересполосицы: 5 м. Обнаружена область чересполосицы с ЗУ 69:10:0000000:648 в обращении 37f60678-4785-4ae1-9427-8958467b0b40 по сведениям из Межевого плана. Буферная зона чересполосицы: 5 м. Обнаружена область чересполосицы с ЗУ 69:10:0000000:648 в обращении 00de3fcf-ab61-4956-b2dd-5d2dd52c8c16 по сведениям из Межевого плана. Буферная зона чересполосицы: 5 м. Обнаружена область чересполосицы с ЗУ 69:10:0000000:648 в обращении 0f6b82e4-b5a2-4d39-9835-422f5c0682be по сведениям из Межевого плана. Буферная зона чересполосицы: 5 м.</p>	

Проверка корректности определения координат характерных точек	успешно
Пересечение ЗУ с границами лесничеств, лесопарков	успешно
Полное вхождение части ЗУ в изменяемый ЗУ	успешно

План объекта



Легенда

-  Кадастровый квартал
-  Земельные участки
-  Проверяемый участок
-  Проверяемая часть участка

**Объект №130**

Общая площадь объекта (кв. м): заявленная - 792.94, расчётная - 792.94

Проверка топологической корректности объекта

Проверка топологической корректности успешно

Пространственный анализ объекта

Пересечение границ земельных участков успешно

Равенство координат смежных ЗУ успешно

Попадание в кадастровый квартал успешно

Полное вхождение в кадастровый квартал успешно

Пересечение ЗУ с границами муниципального образования успешно

Пересечение земельного участка с границами населенного пункта успешно

Полное вхождение ЗУ в единственную территориальную зону успешно

Смежные границы предупреждение

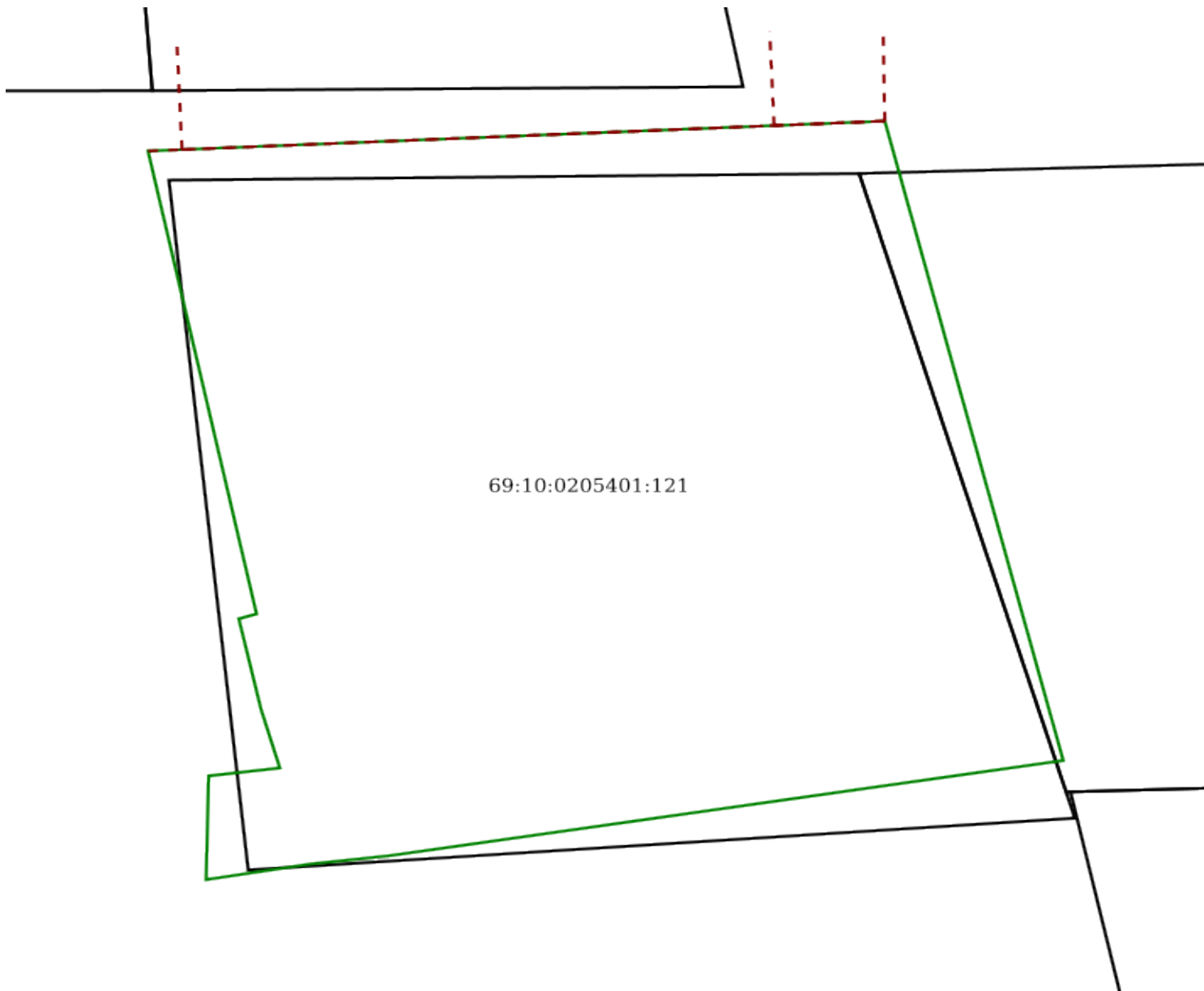
Обнаружена область чересполосицы с ЗУ 69:10:0205401:131 в обращении 05a2be31-4017-426f-9d83-72c746b8a279 по сведениям из карты-плана территории. Буферная зона чересполосицы: 5 м. Обнаружена область чересполосицы с ЗУ 69:10:0205401:132 в обращении b0e5ac5e-10eb-482c-8ba5-daa30bab1d11 по сведениям из карты-плана территории. Буферная зона чересполосицы: 5 м. Обнаружена область чересполосицы с ЗУ 69:10:0205401:130 в обращении b0e5ac5e-10eb-482c-8ba5-daa30bab1d11 по сведениям из карты-плана территории. Буферная зона чересполосицы: 5 м. Обнаружена область чересполосицы с ЗУ 69:10:0205401:131 в обращении b0e5ac5e-10eb-482c-8ba5-daa30bab1d11 по сведениям из карты-плана территории. Буферная зона чересполосицы: 5 м. Обнаружена область чересполосицы с ЗУ 69:10:0205401:130 в обращении 05a2be31-4017-426f-9d83-72c746b8a279 по сведениям из карты-плана территории. Буферная зона чересполосицы: 5 м. Обнаружена область чересполосицы с ЗУ 69:10:0205401:131 в обращении 05a2be31-4017-426f-9d83-72c746b8a279 по сведениям из карты-плана территории. Буферная зона чересполосицы: 5 м. Обнаружена область чересполосицы с ЗУ 69:10:0205401:132 в обращении 05a2be31-4017-426f-9d83-72c746b8a279 по сведениям из карты-плана территории. Буферная зона чересполосицы: 5 м. Обнаружена область чересполосицы с ЗУ 69:10:0205401:130 в обращении 05a2be31-4017-426f-9d83-72c746b8a279 по сведениям из карты-плана территории. Буферная зона чересполосицы: 5 м. Обнаружена область чересполосицы с ЗУ 69:10:0205401:132 в обращении 05a2be31-4017-426f-9d83-72c746b8a279 по сведениям из карты-плана территории. Буферная зона

Проверка корректности определения координат характерных точек успешно


Пересечение ЗУ с границами лесничеств, лесопарков успешно

Полное вхождение части ЗУ в изменяемый ЗУ успешно


План объекта




Легенда



Кадастровый квартал



Земельные участки



Проверяемый участок



Проверяемая часть участка



Результаты взаимодействия

Объект №131

Общая площадь объекта (кв. м): заявленная - 630.88, расчётная - 630.88

Проверка топологической корректности объекта	
Проверка топологической корректности	успешно
Пространственный анализ объекта	
Пересечение границ земельных участков	успешно
Равенство координат смежных ЗУ	успешно
Попадание в кадастровый квартал	успешно
Полное вхождение в кадастровый квартал	успешно
Пересечение ЗУ с границами муниципального образования	успешно
Пересечение земельного участка с границами населенного пункта	успешно
Полное вхождение ЗУ в единственную территориальную зону	успешно
Смежные границы	предупреждение
<i>Обнаружена область чересполосицы с ЗУ 69:10:0205401:132 в обращении 05a2be31-4017-426f-9d83-72c746b8a279 по сведениям из Карты-плана территории. Буферная зона чересполосицы: 5 м. Обнаружена область чересполосицы с ЗУ 69:10:0205401:132 в обращении b0e5ac5e-10eb-482c-8ba5-daa30bab1d11 по сведениям из Карты-плана территории. Буферная зона чересполосицы: 5 м. Обнаружена область чересполосицы с ЗУ 69:10:0205401:133 в обращении b0e5ac5e-10eb-482c-8ba5-daa30bab1d11 по сведениям из Карты-плана территории. Буферная зона чересполосицы: 5 м. Обнаружена область чересполосицы с ЗУ 69:10:0205401:133 в обращении 05a2be31-4017-426f-9d83-72c746b8a279 по сведениям из Карты-плана территории. Буферная зона чересполосицы: 5 м. Обнаружена область чересполосицы с ЗУ 69:10:0205401:132 в обращении 05a2be31-4017-426f-9d83-72c746b8a279 по сведениям из Карты-плана территории. Буферная зона чересполосицы: 5 м. Обнаружена область чересполосицы с ЗУ 69:10:0205401:133 в обращении 05a2be31-4017-426f-9d83-72c746b8a279 по сведениям из Карты-плана территории. Буферная зона чересполосицы: 5 м.</i>	
Проверка корректности определения координат характерных точек	успешно
Пересечение ЗУ с границами лесничеств, лесопарков	успешно
Полное вхождение части ЗУ в изменяемый ЗУ	успешно

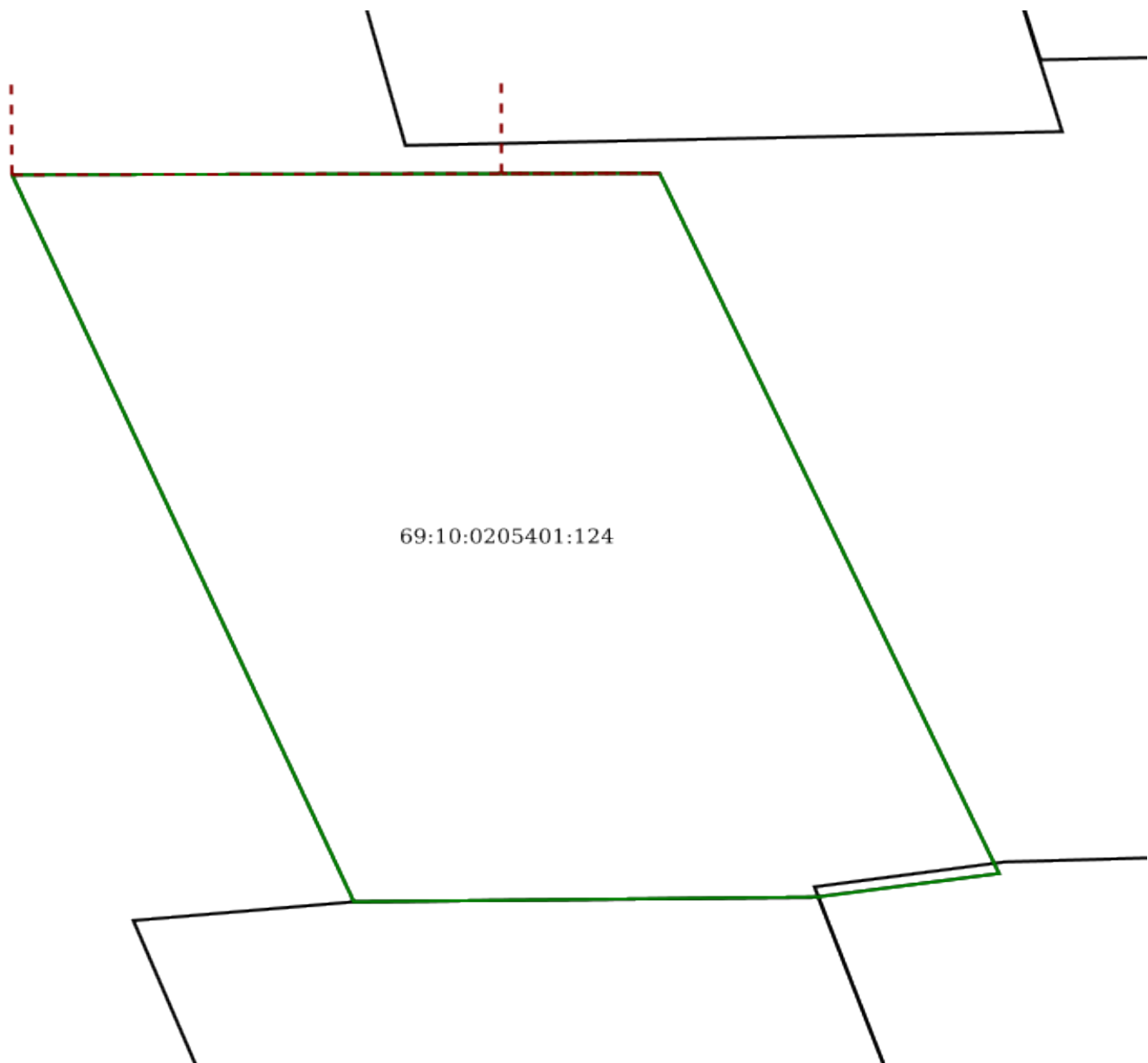
Объект №132

Общая площадь объекта (кв. м): заявленная - 503.14, расчётная - 503.14


Проверка топологической корректности объекта	
Проверка топологической корректности	успешно
Пространственный анализ объекта	
Пересечение границ земельных участков	успешно
Равенство координат смежных ЗУ	успешно
Попадание в кадастровый квартал	успешно
Полное вхождение в кадастровый квартал	успешно
Пересечение ЗУ с границами муниципального образования	успешно


Пересечение земельного участка с границами населенного пункта	успешно
Полное вхождение ЗУ в единственную территориальную зону	успешно
Смежные границы	предупреждение
<i>Обнаружена область чересполосицы с ЗУ 69:10:0205401:135 в обращении 05a2be31-4017-426f-9d83-72c746b8a279 по сведениям из карты-плана территории. Буферная зона чересполосицы: 5 м. Обнаружена область чересполосицы с ЗУ 69:10:0205401:135 в обращении b0e5ac5e-10eb-482c-8ba5-daa30bab1d11 по сведениям из карты-плана территории. Буферная зона чересполосицы: 5 м. Обнаружена область чересполосицы с ЗУ 69:10:0205401:134 в обращении 05a2be31-4017-426f-9d83-72c746b8a279 по сведениям из карты-плана территории. Буферная зона чересполосицы: 5 м. Обнаружена область чересполосицы с ЗУ 69:10:0205401:135 в обращении 05a2be31-4017-426f-9d83-72c746b8a279 по сведениям из карты-плана территории. Буферная зона чересполосицы: 5 м. Обнаружена область чересполосицы с ЗУ 69:10:0205401:134 в обращении b0e5ac5e-10eb-482c-8ba5-daa30bab1d11 по сведениям из карты-плана территории. Буферная зона чересполосицы: 5 м. Обнаружена область чересполосицы с ЗУ 69:10:0205401:134 в обращении 05a2be31-4017-426f-9d83-72c746b8a279 по сведениям из карты-плана территории. Буферная зона чересполосицы: 5 м.</i>	
Проверка корректности определения координат характерных точек	успешно
Пересечение ЗУ с границами лесничеств, лесопарков	успешно
Полное вхождение части ЗУ в изменяемый ЗУ	успешно


План объекта





Легенда

Кадастровый квартал

Земельные участки

Проверяемый участок

Проверяемая часть участка

Результаты взаимодействия

Объект №133

Общая площадь объекта (кв. м): заявленная - 471.99, расчётная - 471.99

Проверка топологической корректности объекта

Проверка топологической корректности успешно

Пространственный анализ объекта

Пересечение границ земельных участков успешно

Равенство координат смежных ЗУ успешно

Попадание в кадастровый квартал успешно

Полное вхождение в кадастровый квартал успешно

Пересечение ЗУ с границами муниципального образования успешно

Пересечение земельного участка с границами населенного пункта успешно

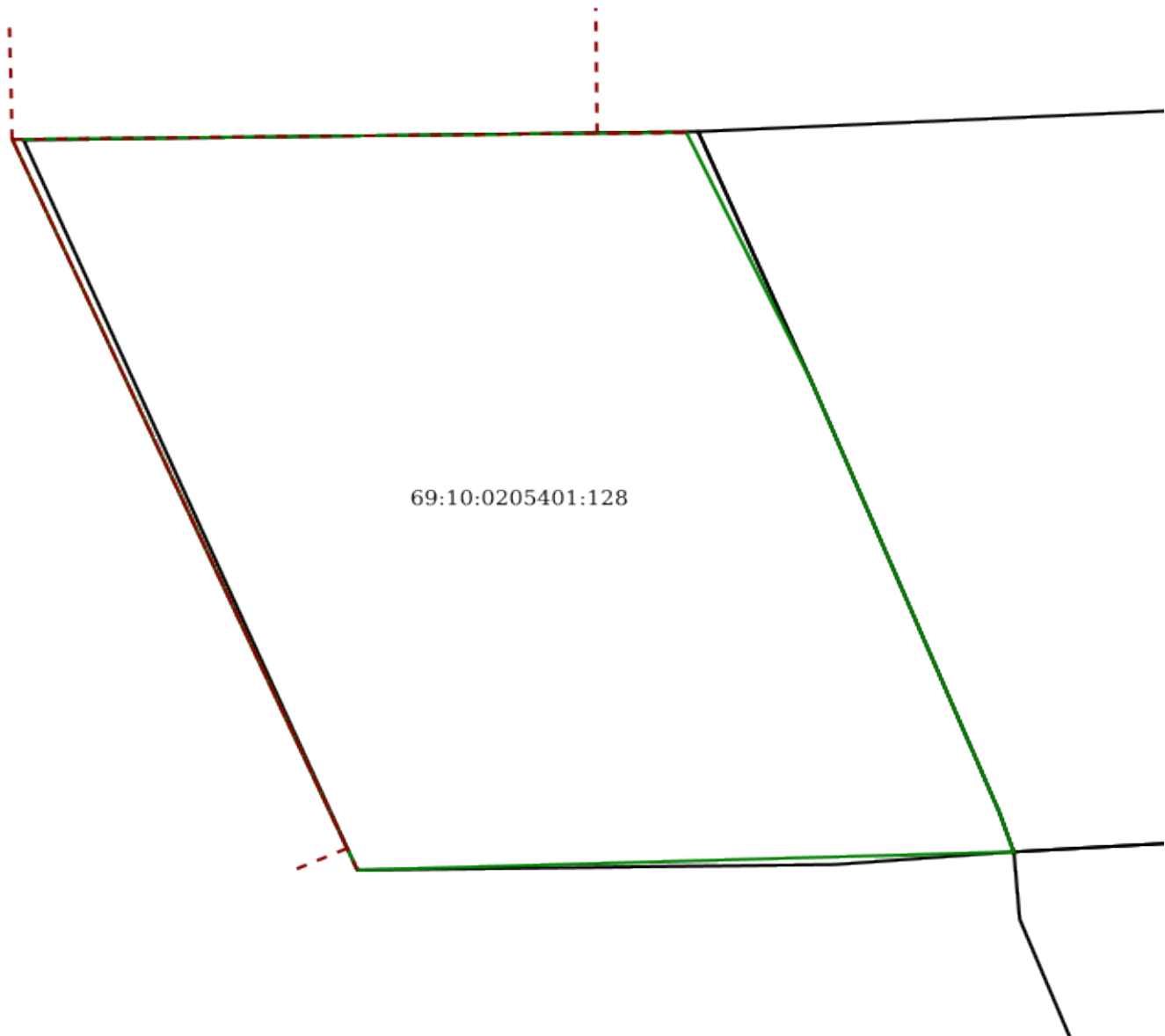
Полное вхождение ЗУ в единственную территориальную зону успешно

Смежные границы предупреждение

Обнаружена область чересполосицы с ЗУ 69:10:0205401:139 в обращении b0e5ac5e-10eb-482c-8ba5-daa30bab1d11 по сведениям из карты-плана территории. Буферная зона чересполосицы: 5 м. Обнаружена область чересполосицы с ЗУ 69:10:0205401:139 в обращении 05a2be31-4017-426f-9d83-72c746b8a279 по сведениям из карты-плана территории. Буферная зона чересполосицы: 5 м. Обнаружена область чересполосицы с ЗУ 69:10:0205401:138 в обращении 05a2be31-4017-426f-9d83-72c746b8a279 по сведениям из карты-плана территории. Буферная зона чересполосицы: 5 м. Обнаружена область чересполосицы с ЗУ 69:10:0205401:138 в обращении 05a2be31-4017-426f-9d83-72c746b8a279 по сведениям из карты-плана территории. Буферная зона чересполосицы: 5 м. Обнаружена область чересполосицы с ЗУ 69:10:0205401:118 в обращении b0e5ac5e-10eb-482c-8ba5-daa30bab1d11 по сведениям из карты-плана территории. Буферная зона чересполосицы: 5 м. Обнаружена область чересполосицы с ЗУ 69:10:0205401:138 в обращении b0e5ac5e-10eb-482c-8ba5-daa30bab1d11 по сведениям из карты-плана территории. Буферная зона чересполосицы: 5 м. Обнаружена область чересполосицы с ЗУ 69:10:0205401:118 в обращении 05a2be31-4017-426f-9d83-72c746b8a279 по сведениям из карты-плана территории. Буферная зона чересполосицы: 5 м. Обнаружена область чересполосицы с ЗУ 69:10:0205401:118 в обращении 05a2be31-4017-426f-9d83-72c746b8a279 по сведениям из карты-плана территории. Буферная зона чересполосицы: 5 м. Обнаружена область чересполосицы с ЗУ 69:10:0205401:139 в обращении 05a2be31-4017-426f-9d83-72c746b8a279 по сведениям из карты-плана территории. Буферная зона

Проверка корректности определения координат характерных точек	успешно
Пересечение ЗУ с границами лесничеств, лесопарков	успешно
Полное вхождение части ЗУ в изменяемый ЗУ	успешно

План объекта



Легенда

-  Кадастровый квартал
-  Земельные участки
-  Проверяемый участок
-  Проверяемая часть участка

**Объект №134**

Общая площадь объекта (кв. м): заявленная - 577.10, расчётная - 577.10

Проверка топологической корректности объекта

Проверка топологической корректности успешно

Пространственный анализ объекта

Пересечение границ земельных участков успешно

Равенство координат смежных ЗУ успешно

Попадание в кадастровый квартал успешно

Полное вхождение в кадастровый квартал успешно

Пересечение ЗУ с границами муниципального образования успешно

Пересечение земельного участка с границами населенного пункта успешно

Полное вхождение ЗУ в единственную территориальную зону успешно

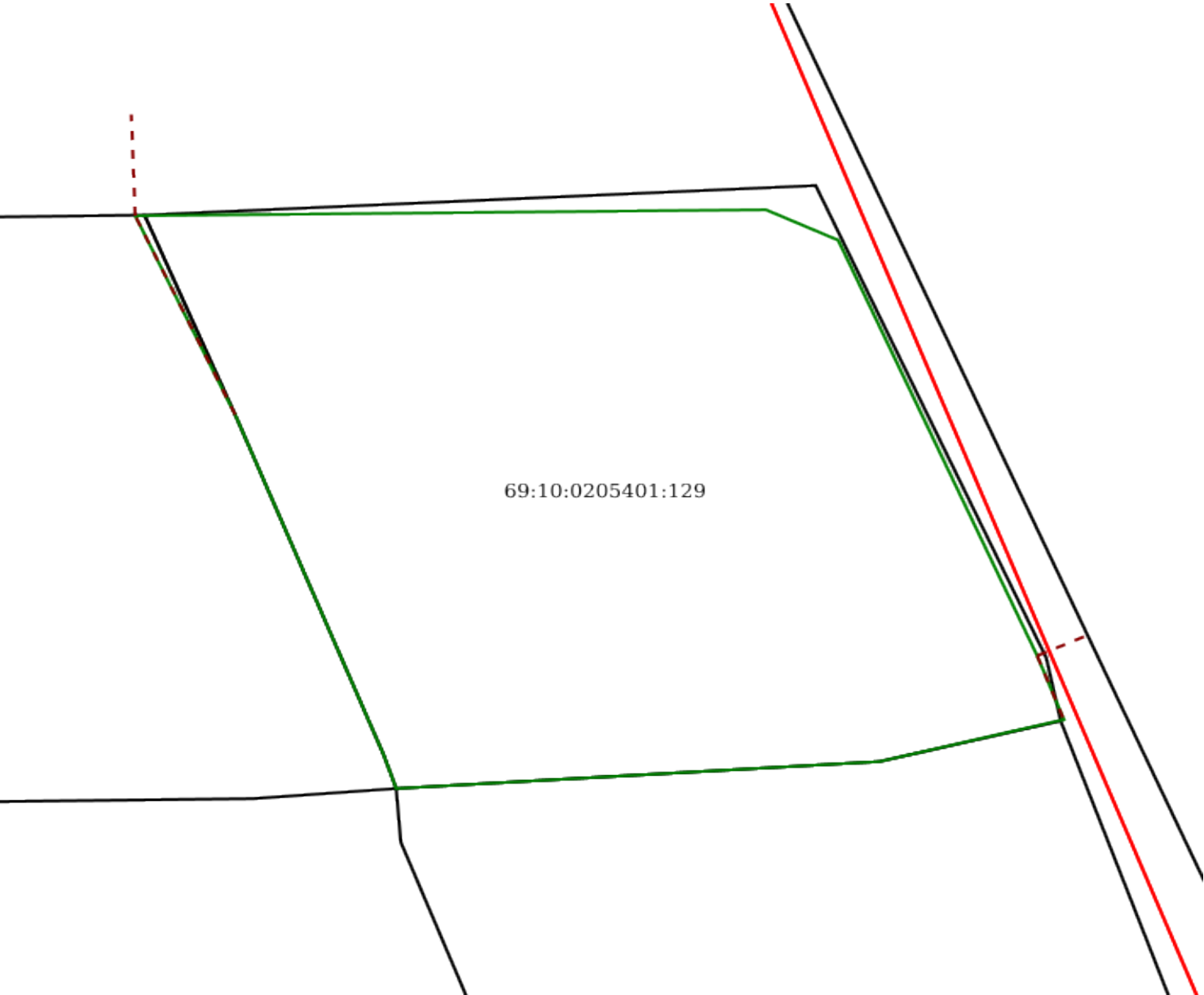
Смежные границы предупреждение

Обнаружена область чересполосицы с ЗУ 69:10:0000000:648(19). Буферная зона чересполосицы: 5 м. Обнаружена область чересполосицы с ЗУ 69:10:0000000:648 в обращении d2047d4b-5cfc-4242-bd5c-013231a47bc1 по сведениям из Межевого плана. Буферная зона чересполосицы: 5 м. Обнаружена область чересполосицы с ЗУ 69:10:0000000:648 в обращении 461fb962-2a68-4c3b-81b5-995ed18fc299 по сведениям из Межевого плана. Буферная зона чересполосицы: 5 м. Обнаружена область чересполосицы с ЗУ 69:10:0205401:139 в обращении b0e5ac5e-10eb-482c-8ba5-daa30bab1d11 по сведениям из Карты-плана территории. Буферная зона чересполосицы: 5 м. Обнаружена область чересполосицы с ЗУ 69:10:0205401:139 в обращении 05a2be31-4017-426f-9d83-72c746b8a279 по сведениям из Карты-плана территории. Буферная зона чересполосицы: 5 м. Обнаружена область чересполосицы с ЗУ 69:10:0205401:139 в обращении 05a2be31-4017-426f-9d83-72c746b8a279 по сведениям из Карты-плана территории. Буферная зона чересполосицы: 5 м. Обнаружена область чересполосицы с ЗУ 69:10:0000000:648 в обращении eb569866-1f02-450b-9cee-d1ddad46ad1d по сведениям из Межевого плана. Буферная зона чересполосицы: 5 м. Обнаружена область чересполосицы с ЗУ 69:10:0000000:648 в обращении 6fe5bed2-78f4-4b31-bb79-e932d0c0a413 по сведениям из Межевого плана. Буферная зона чересполосицы: 5 м. Обнаружена область чересполосицы с ЗУ 69:10:0000000:648 в обращении 01de9143-a57d-441c-bc7a-24ffc2e3e069 по сведениям из Межевого плана. Буферная зона чересполосицы: 5 м. Обнаружена область чересполосицы с ЗУ 69:10:0000000:648 в обращении c8d403f1-192b-462a-9ace-0aeb435eab0a по сведениям из Межевого плана. Буферная зона чересполосицы: 5 м. Обнаружена область чересполосицы с ЗУ 69:10:0000000:648 в обращении a5b91ae6-5f80-4d91-adac-4eba0688aeb3 по сведениям из Межевого плана. Буферная зона чересполосицы: 5 м. Обнаружена область чересполосицы с ЗУ 69:10:0000000:648 в обращении e614c893-28f9-423b-828a-d0709326860f по сведениям из Межевого плана. Буферная зона чересполосицы: 5 м. Обнаружена область чересполосицы с ЗУ 69:10:0000000:648 в обращении a801600e-2166-45cd-93d1-e8e84669fc6d по сведениям из Межевого плана. Буферная зона чересполосицы: 5 м. Обнаружена область чересполосицы с ЗУ 69:10:0000000:648 в обращении 37f60678-4785-4ae1-9427-8958467b0b40 по сведениям из Межевого плана. Буферная зона чересполосицы: 5 м. Обнаружена область чересполосицы с ЗУ 69:10:0000000:648 в обращении 00de3fcf-ab61-4956-b2dd-5d2dd52c8c16 по сведениям из Межевого плана. Буферная зона чересполосицы: 5 м. Обнаружена область чересполосицы с ЗУ 69:10:0000000:648 в обращении 0fb6b82e4-b5a2-4d39-9835-422f5c0682be по сведениям из Межевого плана. Буферная зона чересполосицы: 5 м.






Проверка корректности определения координат характерных точек успешно

Пересечение ЗУ с границами лесничеств, лесопарков успешно

План объекта



Легенда

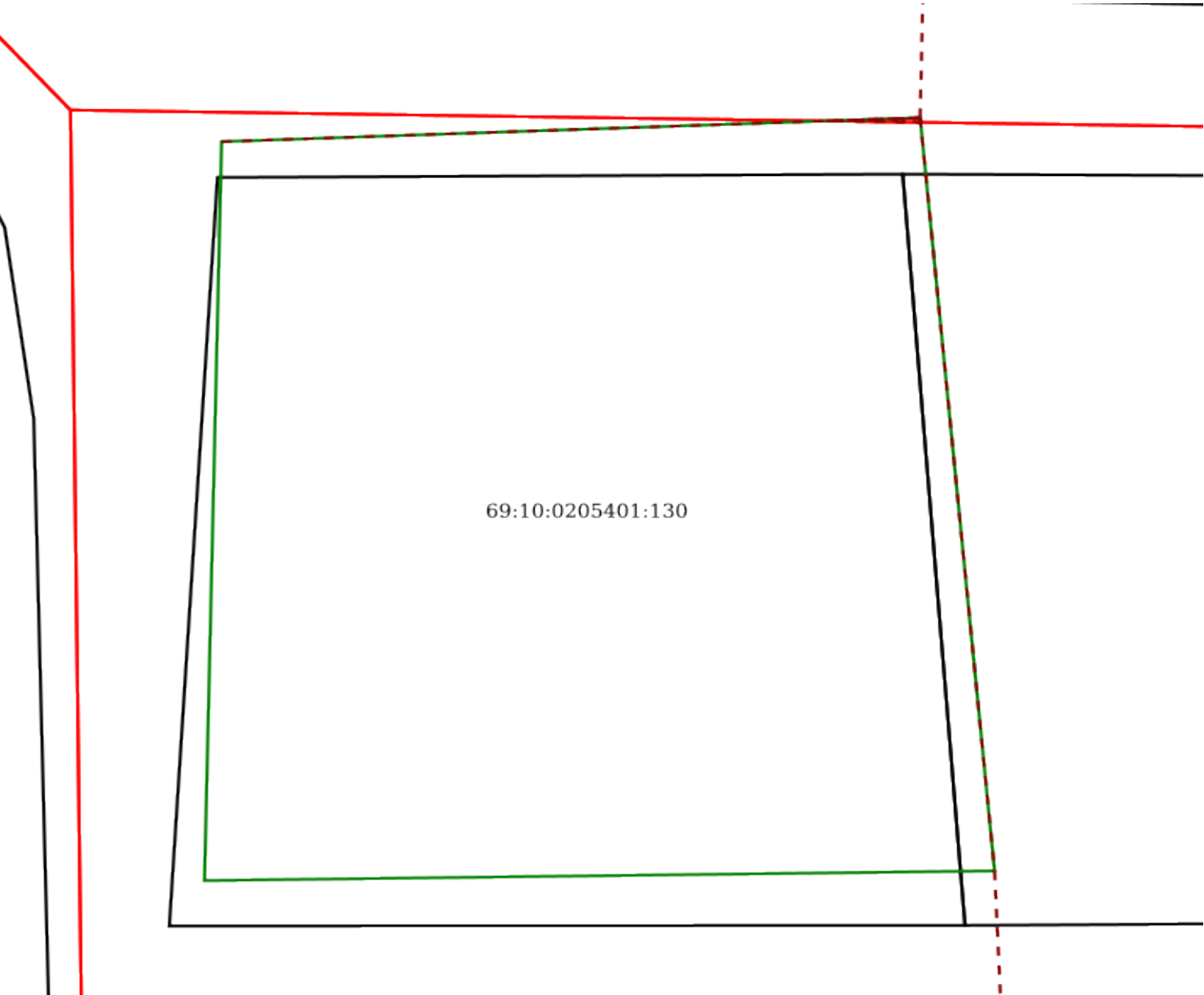
-  Кадастровый квартал
-  Земельные участки
-  Проверяемый участок
-  Проверяемая часть участка
-  Результаты взаимодействия

Объект №135






Общая площадь объекта (кв. м): заявленная - 587.41, расчётная - 587.41

Проверка топологической корректности объекта	
Проверка топологической корректности	успешно
Пространственный анализ объекта	
Пересечение границ земельных участков	успешно
Равенство координат смежных ЗУ	успешно
Попадание в кадастровый квартал	успешно
Полное вхождение в кадастровый квартал	предупреждение
<i>ЗУ не полностью входит в границу КК 69:10:0205401. ЗУ пересекает КК: 69:10:0000020. Точность проведения проверки: 0.20.</i>	
Пересечение ЗУ с границами муниципального образования	успешно
Пересечение земельного участка с границами населенного пункта	успешно
Полное вхождение ЗУ в единственную территориальную зону	успешно
Смежные границы	предупреждение
<i>Обнаружена область чересполосицы с ЗУ 69:10:0000000:648(19). Буферная зона чересполосицы: 5 м. Обнаружена область чересполосицы с ЗУ 69:10:0205401:121 в обращении b0e5ac5e-10eb-482c-8ba5-daa30bab1d11 по сведениям из Карты-плана территории. Буферная зона чересполосицы: 5 м. Обнаружена область чересполосицы с ЗУ 69:10:0205401:121 в обращении 05a2be31-4017-426f-9d83-72c746b8a279 по сведениям из Карты-плана территории. Буферная зона чересполосицы: 5 м. Обнаружена область чересполосицы с ЗУ 69:10:0000000:648 в обращении d2047d4b-5cfc-4242-bd5c-013231a47bc1 по сведениям из Межевого плана. Буферная зона чересполосицы: 5 м. Обнаружена область чересполосицы с ЗУ 69:10:0000000:648 в обращении 461fb962-2a68-4c3b-81b5-995ed18fc299 по сведениям из Межевого плана. Буферная зона чересполосицы: 5 м. Обнаружена область чересполосицы с ЗУ 69:10:0000000:648 в обращении 6fe5bed2-78f4-4b31-bb79-e932d0c0a413 по сведениям из Межевого плана. Буферная зона чересполосицы: 5 м. Обнаружена область чересполосицы с ЗУ 69:10:0000000:648 в обращении 01de9143-a57d-441c-bc7a-24ffc2e3e069 по сведениям из Межевого плана. Буферная зона чересполосицы: 5 м. Обнаружена область чересполосицы с ЗУ 69:10:0000000:648 в обращении c8d403f1-192b-462a-9ace-0aeb435eab0a по сведениям из Межевого плана. Буферная зона чересполосицы: 5 м. Обнаружена область чересполосицы с ЗУ 69:10:0000000:648 в обращении eb569866-1f02-450b-9cee-d1ddad46ad1d по сведениям из Межевого плана. Буферная зона чересполосицы: 5 м. Обнаружена область чересполосицы с ЗУ 69:10:0205401:121 в обращении 05a2be31-4017-426f-9d83-72c746b8a279 по сведениям из Карты-плана территории. Буферная зона чересполосицы: 5 м. Обнаружена область чересполосицы с ЗУ 69:10:0000000:648 в обращении a5b91ae6-5f80-4d91-adac-4eba0688aeb3 по сведениям из Межевого плана. Буферная зона чересполосицы: 5 м. Обнаружена область чересполосицы с ЗУ 69:10:0000000:648 в обращении e614c893-28f9-423b-828a-d0709326860f по сведениям из Межевого плана. Буферная зона чересполосицы: 5 м. Обнаружена область чересполосицы с ЗУ 69:10:0000000:648 в обращении a801600e-2166-45cd-93d1-e8e84669fc6d по сведениям из Межевого плана. Буферная зона чересполосицы: 5 м. Обнаружена область чересполосицы с ЗУ 69:10:0000000:648 в обращении 37f60678-4785-4ae1-9427-8958467b0b40 по сведениям из Межевого плана. Буферная зона чересполосицы: 5 м. Обнаружена область чересполосицы с ЗУ 69:10:0000000:648 в обращении 00de3fcf-ab61-4956-b2dd-5d2dd52c8c16 по сведениям из Межевого плана. Буферная зона чересполосицы: 5 м. Обнаружена область чересполосицы с ЗУ 69:10:0000000:648 в обращении 0fb6b82e4-b5a2-4d39-9835-422f5c0682be по сведениям из Межевого плана. Буферная зона чересполосицы: 5 м.</i>	
Проверка корректности определения координат характерных точек	успешно
Пересечение ЗУ с границами лесничеств, лесопарков	успешно

План объекта



Легенда

-  Кадастровый квартал
-  Земельные участки
-  Проверяемый участок
-  Проверяемая часть участка
-  Результаты взаимодействия

Объект №136

Общая площадь объекта (кв. м): заявленная - 528.52, расчётная - 528.52

Проверка топологической корректности объекта	
Проверка топологической корректности	успешно
Пространственный анализ объекта	
Пересечение границ земельных участков	успешно
Равенство координат смежных ЗУ	успешно
Попадание в кадастровый квартал	успешно
Полное вхождение в кадастровый квартал	предупреждение
<i>ЗУ не полностью входит в границу КК 69:10:0205401. ЗУ пересекает КК: 69:10:0000020. Точность проведения проверки: 0.20.</i>	
Пересечение ЗУ с границами муниципального образования	успешно
Пересечение земельного участка с границами населенного пункта	успешно
Полное вхождение ЗУ в единственную территориальную зону	успешно
Смежные границы	предупреждение
<i>Обнаружена область чересполосицы с ЗУ 69:10:0000000:648(19). Буферная зона чересполосицы: 5 м. Обнаружена область чересполосицы с ЗУ 69:10:0000000:648 в обращении d2047d4b-5cfc-4242-bd5c-013231a47bc1 по сведениям из Межевого плана. Буферная зона чересполосицы: 5 м. Обнаружена область чересполосицы с ЗУ 69:10:0000000:648 в обращении 461fb962-2a68-4c3b-81b5-995ed18fc299 по сведениям из Межевого плана. Буферная зона чересполосицы: 5 м. Обнаружена область чересполосицы с ЗУ 69:10:0000000:648 в обращении eb569866-1f02-450b-9cee-d1ddad46ad1d по сведениям из Межевого плана. Буферная зона чересполосицы: 5 м. Обнаружена область чересполосицы с ЗУ 69:10:0205401:121 в обращении b0e5ac5e-10eb-482c-8ba5-daa30bab1d11 по сведениям из Карты-плана территории. Буферная зона чересполосицы: 5 м. Обнаружена область чересполосицы с ЗУ 69:10:0205401:121 в обращении 05a2be31-4017-426f-9d83-72c746b8a279 по сведениям из Карты-плана территории. Буферная зона чересполосицы: 5 м. Обнаружена область чересполосицы с ЗУ 69:10:0000000:648 в обращении a5b91ae6-5f80-4d91-adac-4eba0688aeb3 по сведениям из Межевого плана. Буферная зона чересполосицы: 5 м. Обнаружена область чересполосицы с ЗУ 69:10:0000000:648 в обращении e614c893-28f9-423b-828a-d0709326860f по сведениям из Межевого плана. Буферная зона чересполосицы: 5 м. Обнаружена область чересполосицы с ЗУ 69:10:0000000:648 в обращении a801600e-2166-45cd-93d1-e8e84669fc6d по сведениям из Межевого плана. Буферная зона чересполосицы: 5 м. Обнаружена область чересполосицы с ЗУ 69:10:0000000:648 в обращении 37f60678-4785-4ae1-9427-8958467b0b40 по сведениям из Межевого плана. Буферная зона чересполосицы: 5 м. Обнаружена область чересполосицы с ЗУ 69:10:0000000:648 в обращении 00de3fcf-ab61-4956-b2dd-5d2dd52c8c16 по сведениям из Межевого плана. Буферная зона чересполосицы: 5 м. Обнаружена область чересполосицы с ЗУ 69:10:0000000:648 в обращении 0f6b82e4-b5a2-4d39-9835-422f5c0682be по сведениям из Межевого плана. Буферная зона чересполосицы: 5 м. Обнаружена область чересполосицы с ЗУ 69:10:0000000:648 в обращении 6fe5bed2-78f4-4b31-bb79-e932d0c0a413 по сведениям из Межевого плана. Буферная зона чересполосицы: 5 м. Обнаружена область чересполосицы с ЗУ 69:10:0000000:648 в обращении 01de9143-a57d-441c-bc7a-24ffc2e3e069 по сведениям из Межевого плана. Буферная зона чересполосицы: 5 м. Обнаружена область чересполосицы с ЗУ 69:10:0000000:648 в обращении c8d403f1-192b-462a-9ace-0aeb435eab0a по сведениям из Межевого плана. Буферная зона чересполосицы: 5 м. Обнаружена область чересполосицы с ЗУ 69:10:0205401:121 в обращении 05a2be31-4017-426f-9d83-72c746b8a279 по сведениям из Карты-плана территории. Буферная зона чересполосицы: 5 м.</i>	
Проверка корректности определения координат характерных точек	успешно
Пересечение ЗУ с границами лесничеств, лесопарков	успешно

Полное вхождение части ЗУ в изменяемый ЗУ

успешно

Объект №137

Общая площадь объекта (кв. м): заявленная - 550.20, расчётная - 550.20

Проверка топологической корректности объекта

Проверка топологической корректности

успешно

Пространственный анализ объекта

Пересечение границ земельных участков

с ошибками

Обнаружено пересечение с ЗУ 69:10:0000000:648(19). Площадь пересечения 20.50 кв.м.
Точность проведения проверки: 0.03.

Равенство координат смежных ЗУ

успешно

Попадание в кадастровый квартал

успешно

Полное вхождение в кадастровый квартал

предупреждение

ЗУ не полностью входит в границу КК 69:10:0205401. ЗУ пересекает КК: 69:10:0000020.
Точность проведения проверки: 0.20.

Пересечение ЗУ с границами муниципального образования

успешно

Пересечение земельного участка с границами населенного пункта

успешно

Полное вхождение ЗУ в единственную территориальную зону

успешно

Смежные границы

предупреждение

Обнаружена область чересполосицы с ЗУ 69:10:0205401:124 в обращении 05a2be31-4017-426f-9d83-72c746b8a279 по сведениям из карты-плана территории. Буферная зона чересполосицы: 5 м. Обнаружена область чересполосицы с ЗУ 69:10:0205401:124 в обращении 05a2be31-4017-426f-9d83-72c746b8a279 по сведениям из карты-плана территории. Буферная зона чересполосицы: 5 м. Обнаружена область чересполосицы с ЗУ 69:10:0205401:124 в обращении b0e5ac5e-10eb-482c-8ba5-daa30bab1d11 по сведениям из карты-плана территории. Буферная зона чересполосицы: 5 м.

Проверка корректности определения координат характерных точек

успешно

Пересечение ЗУ с границами лесничеств, лесопарков

с ошибками

ЗУ не полностью входит в границы (обнаружено пересечение) лесничества, лесопарка с номером 69:00-15.3 - 529.70 кв.м. Точность проведения проверки: 0.03 м.

Полное вхождение части ЗУ в изменяемый ЗУ

успешно

Объект №138

Общая площадь объекта (кв. м): заявленная - 538.52, расчётная - 538.52

Проверка топологической корректности объекта

Проверка топологической корректности

успешно

Пространственный анализ объекта

Пересечение границ земельных участков

с ошибками

Обнаружено пересечение с ЗУ 69:10:0000000:648(19). Площадь пересечения 23.26 кв.м.
Точность проведения проверки: 0.03. Обнаружены точки [2282766.77, 291796.76] Смежного ЗУ

69:10:0000000:648(19), расположенные в границах проверяемого ЗУ.

Равенство координат смежных ЗУ	успешно
Попадание в кадастровый квартал	успешно
Полное вхождение в кадастровый квартал	предупреждение <i>ЗУ не полностью входит в границу КК 69:10:0205401. ЗУ пересекает КК: 69:10:0000020. Точность проведения проверки: 0.20.</i>
Пересечение ЗУ с границами муниципального образования	успешно
Пересечение земельного участка с границами населенного пункта	успешно
Полное вхождение ЗУ в единственную территориальную зону	успешно
Смежные границы	предупреждение <i>Обнаружена область чересполосицы с ЗУ 69:10:0205401:126. Буферная зона чересполосицы: 5 м.</i>
Проверка корректности определения координат характерных точек	успешно
Пересечение ЗУ с границами лесничеств, лесопарков	с ошибками <i>ЗУ не полностью входит в границы (обнаружено пересечение) лесничества, лесопарка с номером 69:00-15.3 - 515.26 кв.м. Точность проведения проверки: 0.03 м.</i>
Полное вхождение части ЗУ в изменяемый ЗУ	успешно

Объект №139

Общая площадь объекта (кв. м): заявленная - 680.54, расчётная - 680.54

Проверка топологической корректности объекта

Проверка топологической корректности	успешно
--------------------------------------	---------

Пространственный анализ объекта

Пересечение границ земельных участков	успешно
Равенство координат смежных ЗУ	успешно
Попадание в кадастровый квартал	успешно
Полное вхождение в кадастровый квартал	успешно
Пересечение ЗУ с границами муниципального образования	успешно
Пересечение земельного участка с границами населенного пункта	успешно
Полное вхождение ЗУ в единственную территориальную зону	успешно
Смежные границы	успешно
Проверка корректности определения координат характерных точек	успешно
Пересечение ЗУ с границами лесничеств, лесопарков	успешно
Полное вхождение части ЗУ в изменяемый ЗУ	успешно

Объект №140

Общая площадь объекта (кв. м): заявленная - 739.77, расчётная - 739.77

Проверка топологической корректности объекта

Проверка топологической корректности успешно

Пространственный анализ объекта

Пересечение границ земельных участков успешно

Равенство координат смежных ЗУ успешно

Попадание в кадастровый квартал успешно

Полное вхождение в кадастровый квартал успешно

Пересечение ЗУ с границами муниципального образования успешно

Пересечение земельного участка с границами населенного пункта успешно

Полное вхождение ЗУ в единственную территориальную зону успешно

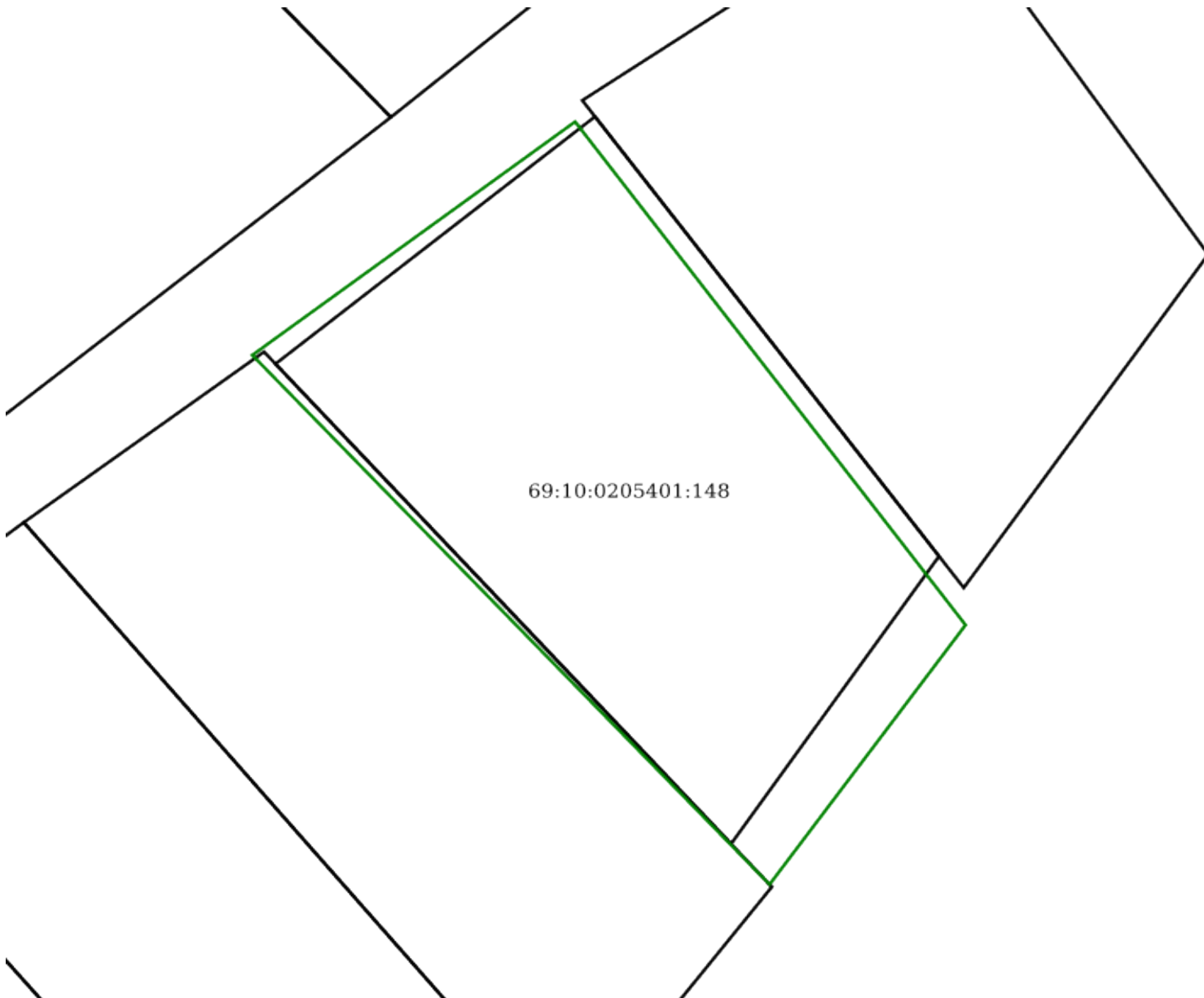
Смежные границы успешно

Проверка корректности определения координат характерных точек успешно


Пересечение ЗУ с границами лесничеств, лесопарков успешно

Полное вхождение части ЗУ в изменяемый ЗУ успешно


План объекта




Легенда



Кадастровый квартал



Земельные участки



Проверяемый участок



Проверяемая часть участка



Результаты взаимодействия

Объект №141

Общая площадь объекта (кв. м): заявленная - 731.04, расчётная - 731.04

Проверка топологической корректности объекта

Проверка топологической корректности успешно

Пространственный анализ объекта

Пересечение границ земельных участков успешно

Равенство координат смежных ЗУ успешно

Попадание в кадастровый квартал успешно

Полное вхождение в кадастровый квартал успешно

Пересечение ЗУ с границами муниципального образования успешно

Пересечение земельного участка с границами населенного пункта успешно

Полное вхождение ЗУ в единственную территориальную зону успешно

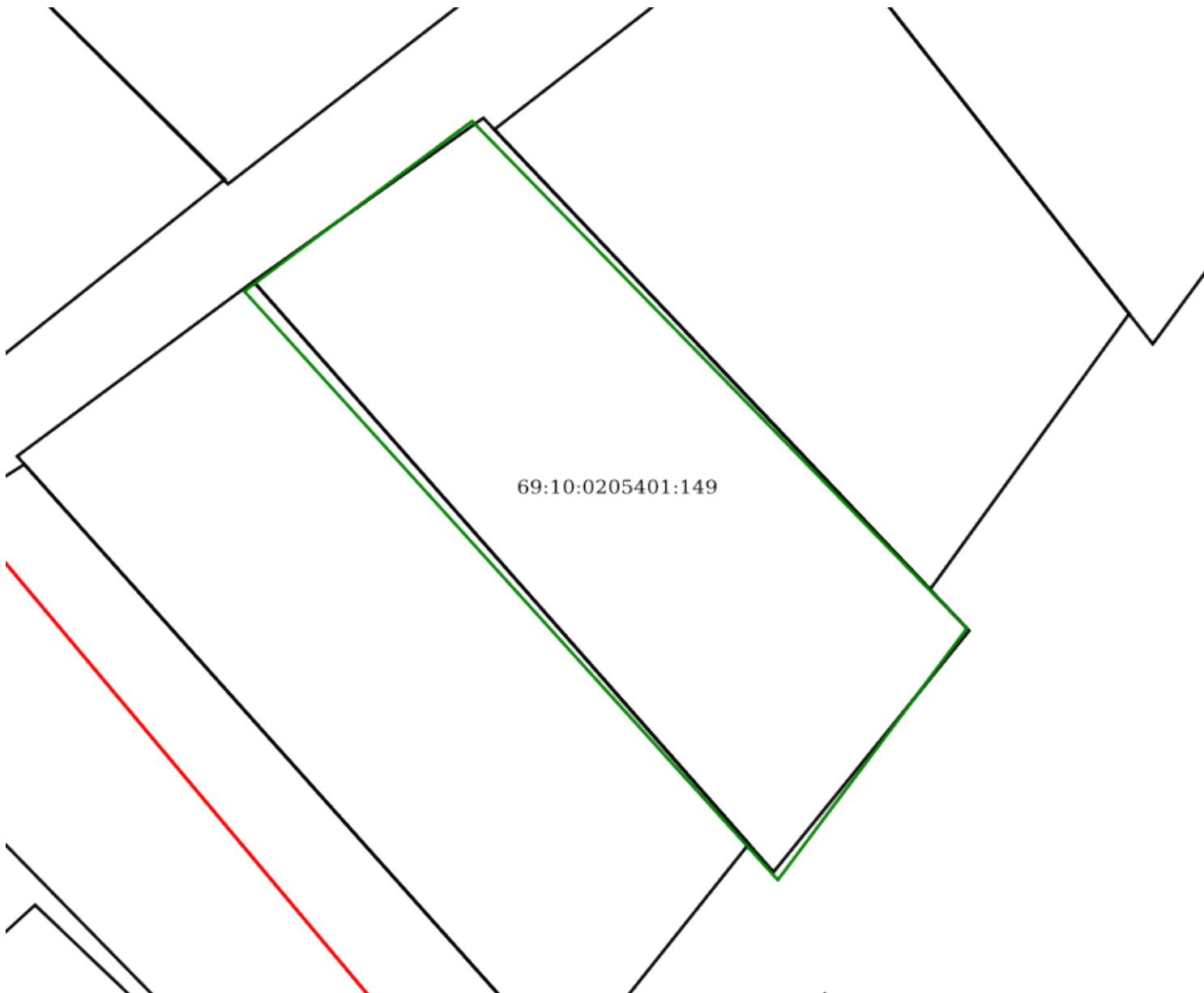
Смежные границы успешно

Проверка корректности определения координат характерных точек успешно





Пересечение ЗУ с границами лесничеств, лесопарков успешно

Полное вхождение части ЗУ в изменяемый ЗУ успешно

План объекта



Легенда

-  Кадастровый квартал
-  Земельные участки
-  Проверяемый участок
-  Проверяемая часть участка
-  Результаты взаимодействия

Объект №142

Общая площадь объекта (кв. м): заявленная - 792.69, расчётная - 792.69

Проверка топологической корректности объекта

Проверка топологической корректности успешно

Пространственный анализ объекта

Пересечение границ земельных участков успешно

Равенство координат смежных ЗУ успешно

Попадание в кадастровый квартал успешно

Полное вхождение в кадастровый квартал успешно

Пересечение ЗУ с границами муниципального образования успешно

Пересечение земельного участка с границами населенного пункта успешно

Полное вхождение ЗУ в единственную территориальную зону успешно

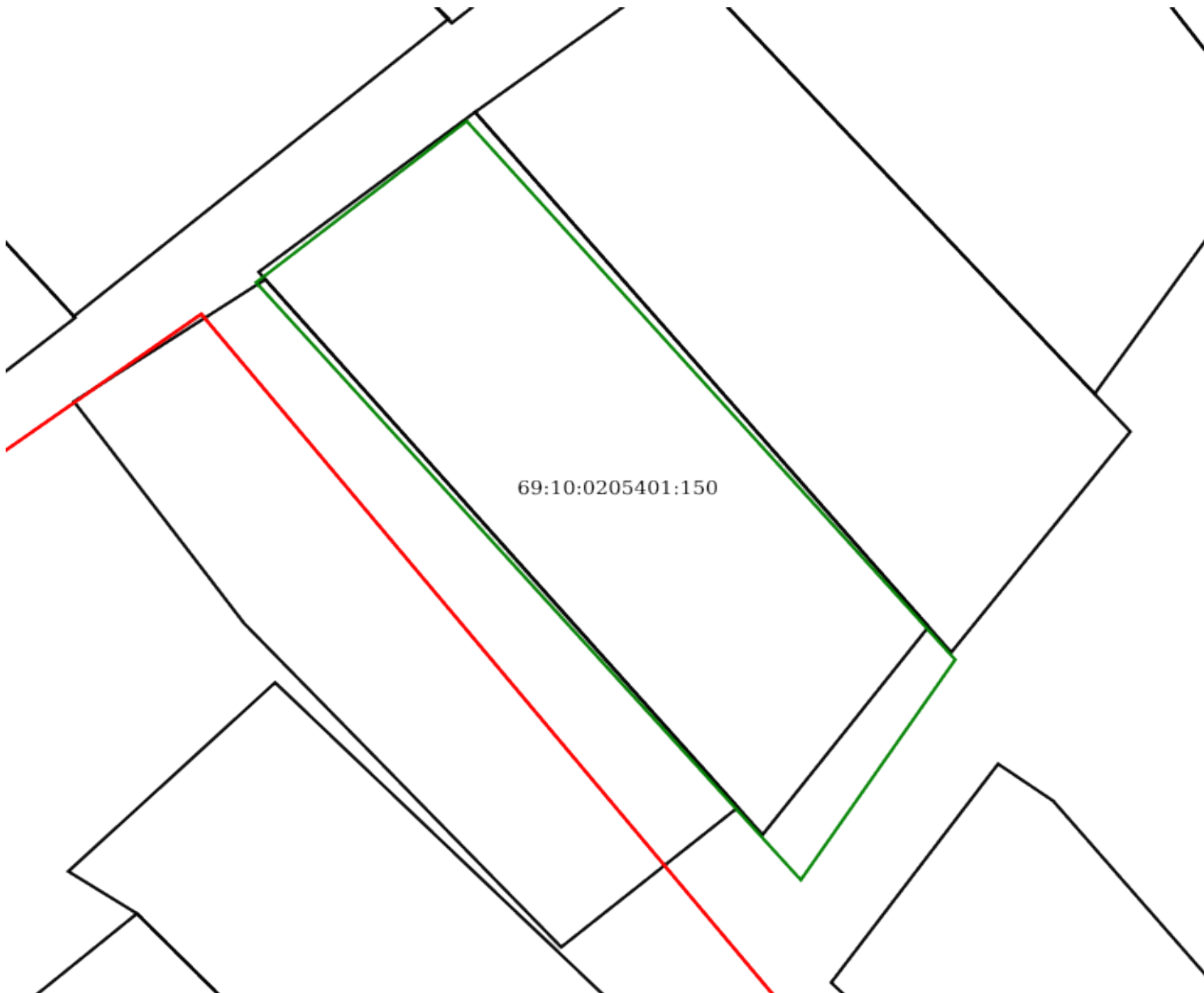
Смежные границы успешно

Проверка корректности определения координат характерных точек успешно


Пересечение ЗУ с границами лесничеств, лесопарков успешно

Полное вхождение части ЗУ в изменяемый ЗУ успешно


План объекта




Легенда



Кадастровый квартал



Земельные участки



Проверяемый участок



Проверяемая часть участка



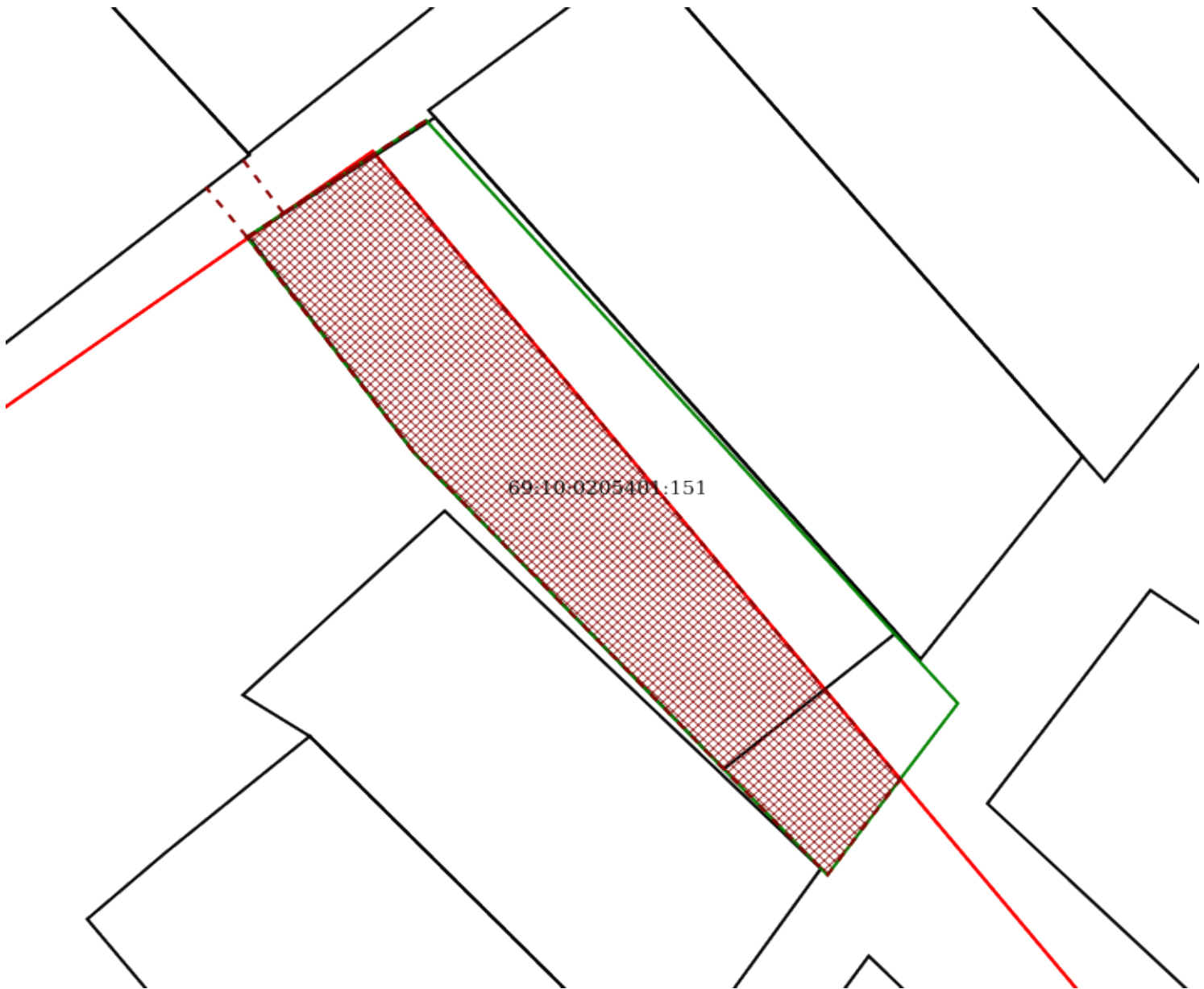
Результаты взаимодействия

Объект №143


Общая площадь объекта (кв. м): заявленная - 756.87, расчётная - 756.87

Проверка топологической корректности объекта	
Проверка топологической корректности	успешно
Пространственный анализ объекта	
Пересечение границ земельных участков	успешно
Равенство координат смежных ЗУ	успешно
Попадание в кадастровый квартал	успешно
Полное вхождение в кадастровый квартал	предупреждение
<i>ЗУ не полностью входит в границу КК 69:10:0205401. ЗУ пересекает КК: 69:10:0205701. Точность проведения проверки: 0.20.</i>	
Пересечение ЗУ с границами муниципального образования	успешно
Пересечение земельного участка с границами населенного пункта	успешно
Полное вхождение ЗУ в единственную территориальную зону	успешно
Смежные границы	предупреждение
<i>Обнаружена область чересполосицы с ЗУ 69:10:0205401:157 в обращении b0e5ac5e-10eb-482c-8ba5-daa30bab1d11 по сведениям из карты-плана территории. Буферная зона чересполосицы: 5 м. Обнаружена область чересполосицы с ЗУ 69:10:0205401:157 в обращении 05a2be31-4017-426f-9d83-72c746b8a279 по сведениям из карты-плана территории. Буферная зона чересполосицы: 5 м. Обнаружена область чересполосицы с ЗУ 69:10:0205401:158 в обращении 05a2be31-4017-426f-9d83-72c746b8a279 по сведениям из карты-плана территории. Буферная зона чересполосицы: 5 м. Обнаружена область чересполосицы с ЗУ 69:10:0205401:157 в обращении 05a2be31-4017-426f-9d83-72c746b8a279 по сведениям из карты-плана территории. Буферная зона чересполосицы: 5 м. Обнаружена область чересполосицы с ЗУ 69:10:0205401:158 в обращении b0e5ac5e-10eb-482c-8ba5-daa30bab1d11 по сведениям из карты-плана территории. Буферная зона чересполосицы: 5 м. Обнаружена область чересполосицы с ЗУ 69:10:0205401:158 в обращении 05a2be31-4017-426f-9d83-72c746b8a279 по сведениям из карты-плана территории. Буферная зона чересполосицы: 5 м.</i>	
Проверка корректности определения координат характерных точек	успешно
Пересечение ЗУ с границами лесничеств, лесопарков	успешно
Полное вхождение части ЗУ в изменяемый ЗУ	успешно


План объекта




Легенда



Кадастровый квартал



Земельные участки



Проверяемый участок



Проверяемая часть участка



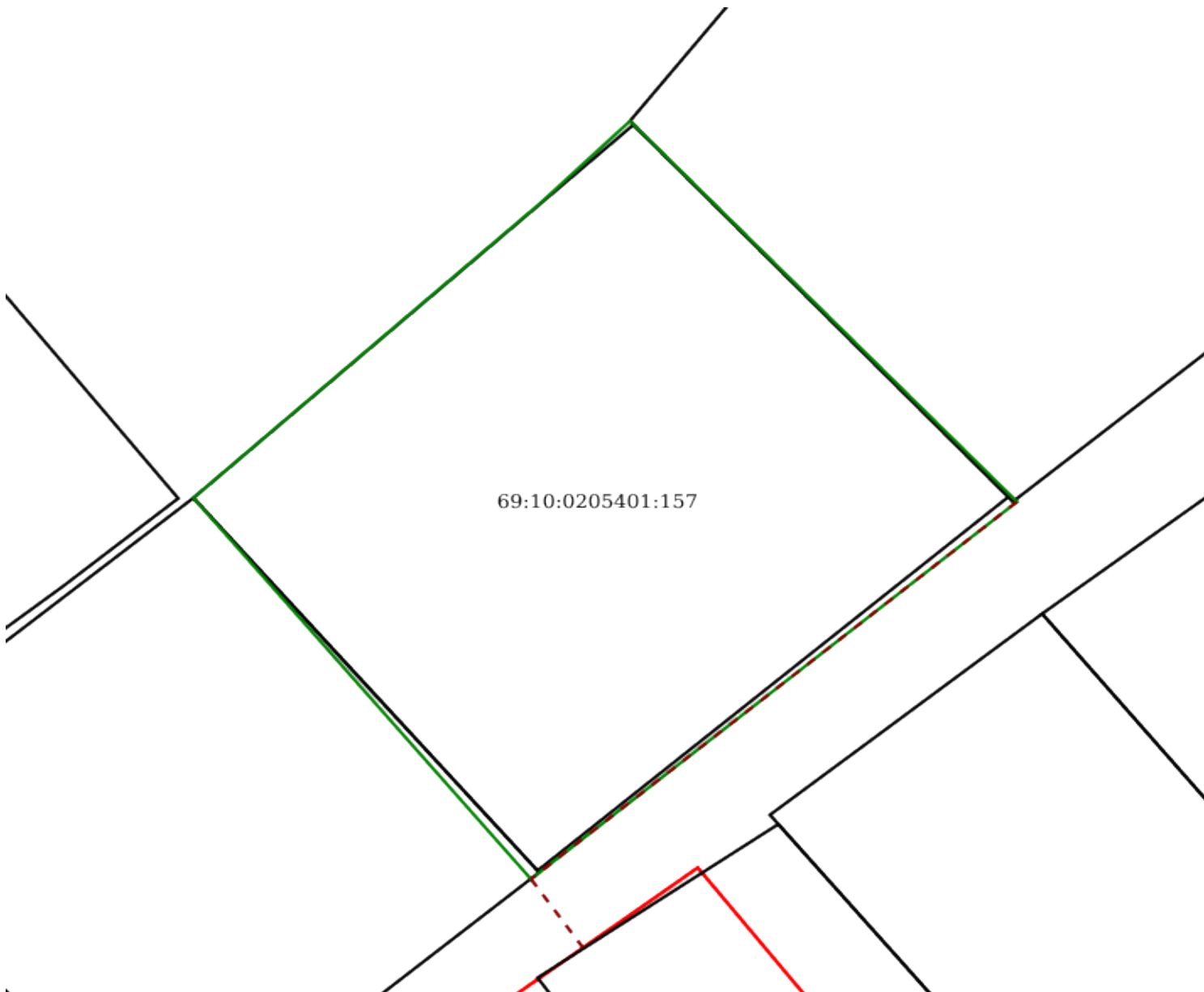
Результаты взаимодействия

Объект №144


Общая площадь объекта (кв. м): заявленная - 771.38, расчётная - 771.38

Проверка топологической корректности объекта	
Проверка топологической корректности	успешно
Пространственный анализ объекта	
Пересечение границ земельных участков	успешно
Равенство координат смежных ЗУ	успешно
Попадание в кадастровый квартал	успешно
Полное вхождение в кадастровый квартал	успешно
Пересечение ЗУ с границами муниципального образования	успешно
Пересечение земельного участка с границами населенного пункта	успешно
Полное вхождение ЗУ в единственную территориальную зону	успешно
Смежные границы	предупреждение
Обнаружена область чересполосицы с ЗУ 69:10:0205401:151 в обращении 05a2be31-4017-426f-9d83-72c746b8a279 по сведениям из Карты-плана территории. Буферная зона чересполосицы: 5 м. Обнаружена область чересполосицы с ЗУ 69:10:0205401:151 в обращении 05a2be31-4017-426f-9d83-72c746b8a279 по сведениям из Карты-плана территории. Буферная зона чересполосицы: 5 м. Обнаружена область чересполосицы с ЗУ 69:10:0205401:151 в обращении b0e5ac5e-10eb-482c-8ba5-daa30bab1d11 по сведениям из Карты-плана территории. Буферная зона чересполосицы: 5 м.	
Проверка корректности определения координат характерных точек	успешно
Пересечение ЗУ с границами лесничеств, лесопарков	успешно
Полное вхождение части ЗУ в изменяемый ЗУ	успешно


План объекта




Легенда



Кадастровый квартал



Земельные участки



Проверяемый участок



Проверяемая часть участка



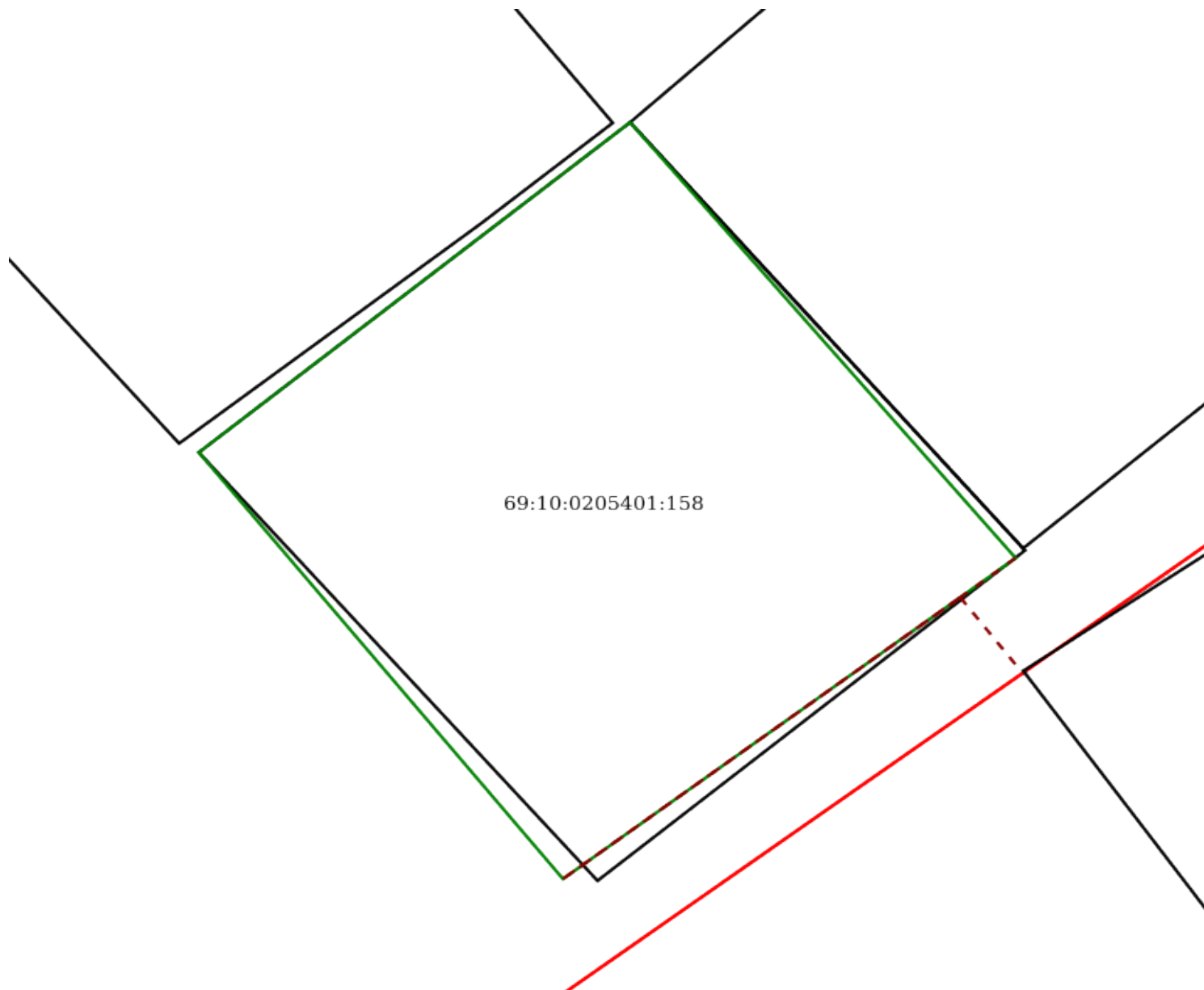
Результаты взаимодействия

Объект №145


Общая площадь объекта (кв. м): заявленная - 593.14, расчётная - 593.14

Проверка топологической корректности объекта	
Проверка топологической корректности	успешно
Пространственный анализ объекта	
Пересечение границ земельных участков	успешно
Равенство координат смежных ЗУ	успешно
Попадание в кадастровый квартал	успешно
Полное вхождение в кадастровый квартал	успешно
Пересечение ЗУ с границами муниципального образования	успешно
Пересечение земельного участка с границами населенного пункта	успешно
Полное вхождение ЗУ в единственную территориальную зону	успешно
Смежные границы	предупреждение
Обнаружена область чересполосицы с ЗУ 69:10:0205401:151 в обращении 05a2be31-4017-426f-9d83-72c746b8a279 по сведениям из Карты-плана территории. Буферная зона чересполосицы: 5 м. Обнаружена область чересполосицы с ЗУ 69:10:0205401:151 в обращении 05a2be31-4017-426f-9d83-72c746b8a279 по сведениям из Карты-плана территории. Буферная зона чересполосицы: 5 м. Обнаружена область чересполосицы с ЗУ 69:10:0205401:151 в обращении b0e5ac5e-10eb-482c-8ba5-daa30bab1d11 по сведениям из Карты-плана территории. Буферная зона чересполосицы: 5 м.	
Проверка корректности определения координат характерных точек	успешно
Пересечение ЗУ с границами лесничеств, лесопарков	успешно
Полное вхождение части ЗУ в изменяемый ЗУ	успешно


План объекта




Легенда



Кадастровый квартал



Земельные участки



Проверяемый участок



Проверяемая часть участка



Результаты взаимодействия

Объект №146

Общая площадь объекта (кв. м): заявленная - 770.52, расчётная - 770.52

Проверка топологической корректности объекта

Проверка топологической корректности успешно

Пространственный анализ объекта

Пересечение границ земельных участков успешно

Равенство координат смежных ЗУ успешно

Попадание в кадастровый квартал успешно

Полное вхождение в кадастровый квартал успешно

Пересечение ЗУ с границами муниципального образования успешно

Пересечение земельного участка с границами населенного пункта успешно

Полное вхождение ЗУ в единственную территориальную зону успешно

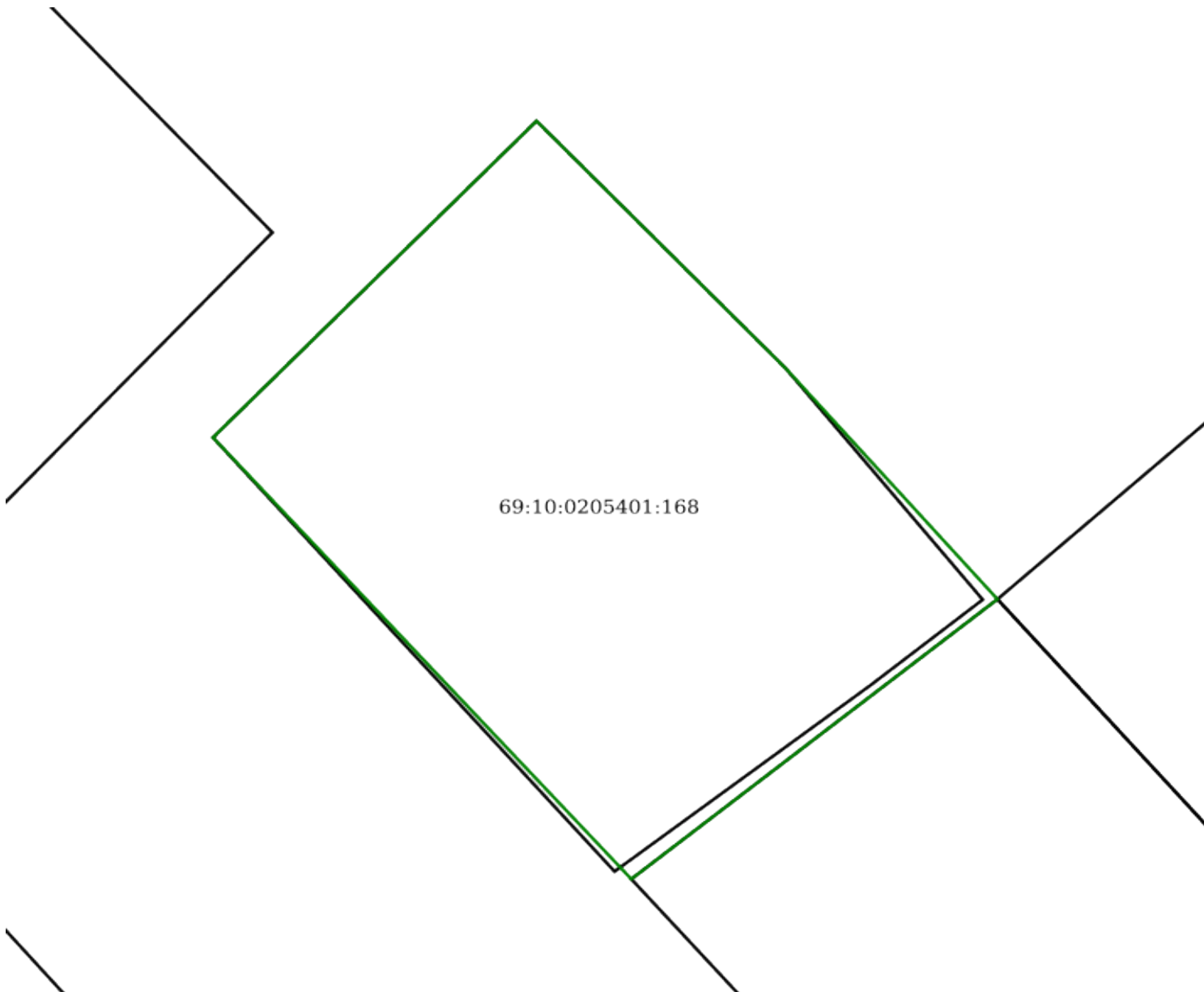
Смежные границы успешно

Проверка корректности определения координат характерных точек успешно

Пересечение ЗУ с границами лесничеств, лесопарков успешно

Полное вхождение части ЗУ в изменяемый ЗУ успешно


План объекта




Легенда



Кадастровый квартал



Земельные участки



Проверяемый участок



Проверяемая часть участка



Результаты взаимодействия

Объект №147

Общая площадь объекта (кв. м): заявленная - 638.83, расчётная - 638.83

Проверка топологической корректности объекта

Проверка топологической корректности успешно

Пространственный анализ объекта

Пересечение границ земельных участков успешно

Равенство координат смежных ЗУ успешно

Попадание в кадастровый квартал успешно

Полное вхождение в кадастровый квартал успешно

Пересечение ЗУ с границами муниципального образования успешно

Пересечение земельного участка с границами населенного пункта успешно

Полное вхождение ЗУ в единственную территориальную зону успешно

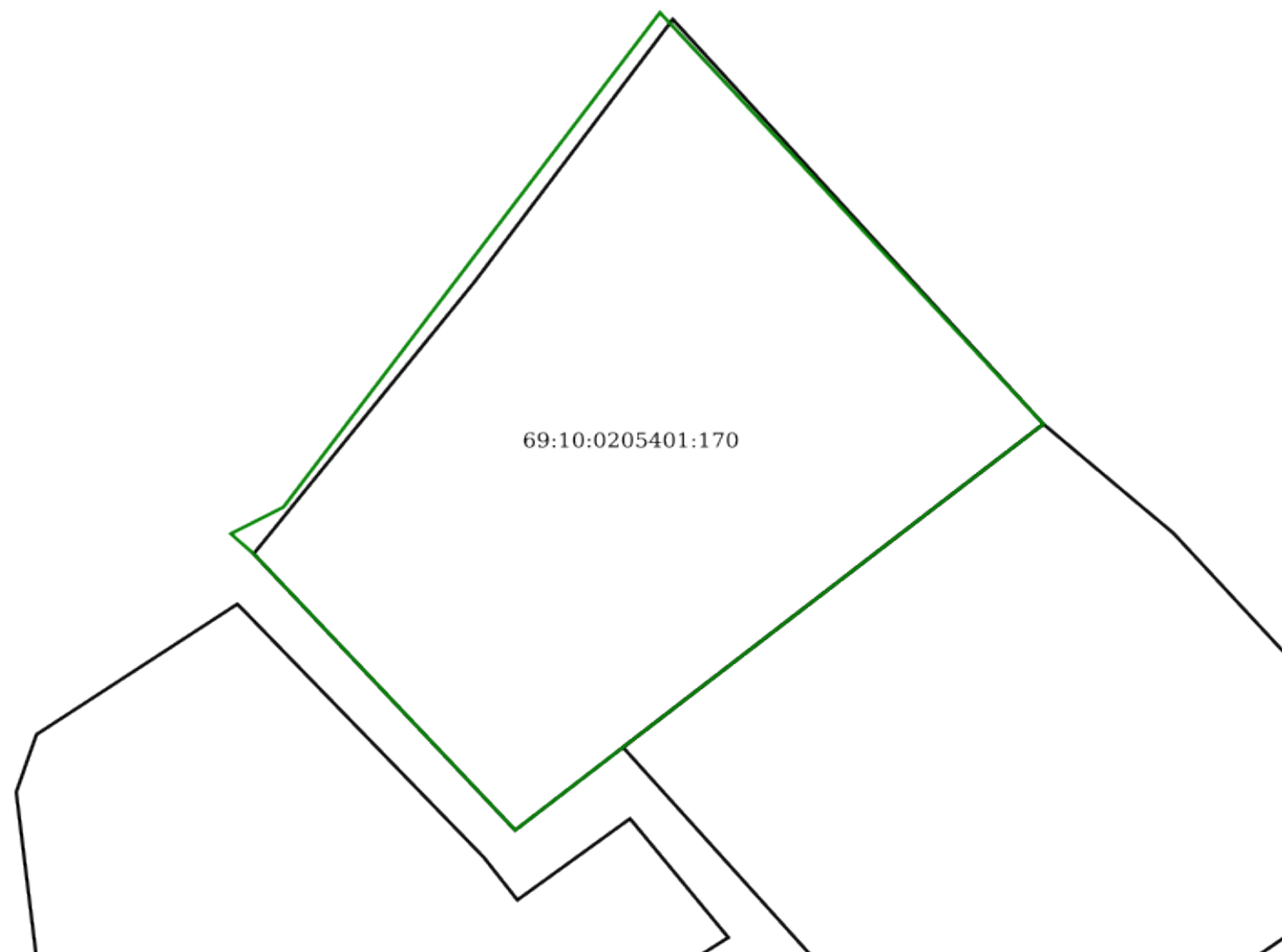
Смежные границы успешно

Проверка корректности определения координат характерных точек успешно


Пересечение ЗУ с границами лесничеств, лесопарков успешно

Полное вхождение части ЗУ в изменяемый ЗУ успешно


План объекта




Легенда




Кадастровый квартал



Земельные участки



Проверяемый участок



Проверяемая часть участка



Результаты взаимодействия

Объект №148

Общая площадь объекта (кв. м): заявленная - 693.68, расчётная - 693.68

Проверка топологической корректности объекта	
Проверка топологической корректности	успешно
Пространственный анализ объекта	
Пересечение границ земельных участков	успешно
Равенство координат смежных ЗУ	успешно
Попадание в кадастровый квартал	успешно
Полное вхождение в кадастровый квартал	успешно
Пересечение ЗУ с границами муниципального образования	успешно
Пересечение земельного участка с границами населенного пункта	успешно
Полное вхождение ЗУ в единственную территориальную зону	успешно
Смежные границы	предупреждение
<i>Обнаружена область чересполосицы с ЗУ 69:10:0205401:178 в обращении b0e5ac5e-10eb-482c-8ba5-daa30bab1d11 по сведениям из Карты-плана территории. Буферная зона чересполосицы: 5 м. Обнаружена область чересполосицы с ЗУ 69:10:0205401:178 в обращении 05a2be31-4017-426f-9d83-72c746b8a279 по сведениям из Карты-плана территории. Буферная зона чересполосицы: 5 м. Обнаружена область чересполосицы с ЗУ 69:10:0205401:178 в обращении 05a2be31-4017-426f-9d83-72c746b8a279 по сведениям из Карты-плана территории. Буферная зона чересполосицы: 5 м.</i>	
Проверка корректности определения координат характерных точек	успешно
Пересечение ЗУ с границами лесничеств, лесопарков	успешно
Полное вхождение части ЗУ в изменяемый ЗУ	успешно

Объект №149

Общая площадь объекта (кв. м): заявленная - 718.44, расчётная - 718.44

Проверка топологической корректности объекта	
Проверка топологической корректности	успешно
Пространственный анализ объекта	
Пересечение границ земельных участков	успешно
Равенство координат смежных ЗУ	успешно
Попадание в кадастровый квартал	успешно
Полное вхождение в кадастровый квартал	успешно
Пересечение ЗУ с границами муниципального образования	успешно
Пересечение земельного участка с границами населенного пункта	успешно
Полное вхождение ЗУ в единственную территориальную зону	успешно
Смежные границы	предупреждение

Обнаружена область чересполосицы с ЗУ 69:10:0205401:231 в обращении 05a2be31-4017-426f-9d83-72c746b8a279 по сведениям из Карты-плана территории. Буферная зона чересполосицы: 5 м. Обнаружена область чересполосицы с ЗУ 69:10:0205401:231 в обращении b0e5ac5e-10eb-482c-8ba5-daa30bab1d11 по сведениям из Карты-плана территории. Буферная зона чересполосицы: 5 м. Обнаружена область чересполосицы с ЗУ 69:10:0205401:231 в обращении 05a2be31-4017-426f-9d83-72c746b8a279 по сведениям из Карты-плана территории. Буферная зона чересполосицы: 5 м.

Проверка корректности определения координат характерных точек	успешно
Пересечение ЗУ с границами лесничеств, лесопарков	успешно
Полное вхождение части ЗУ в изменяемый ЗУ	успешно

Объект №150

Общая площадь объекта (кв. м): заявленная - 748.88, расчётная - 748.88

Проверка топологической корректности объекта

Проверка топологической корректности	успешно
--------------------------------------	---------

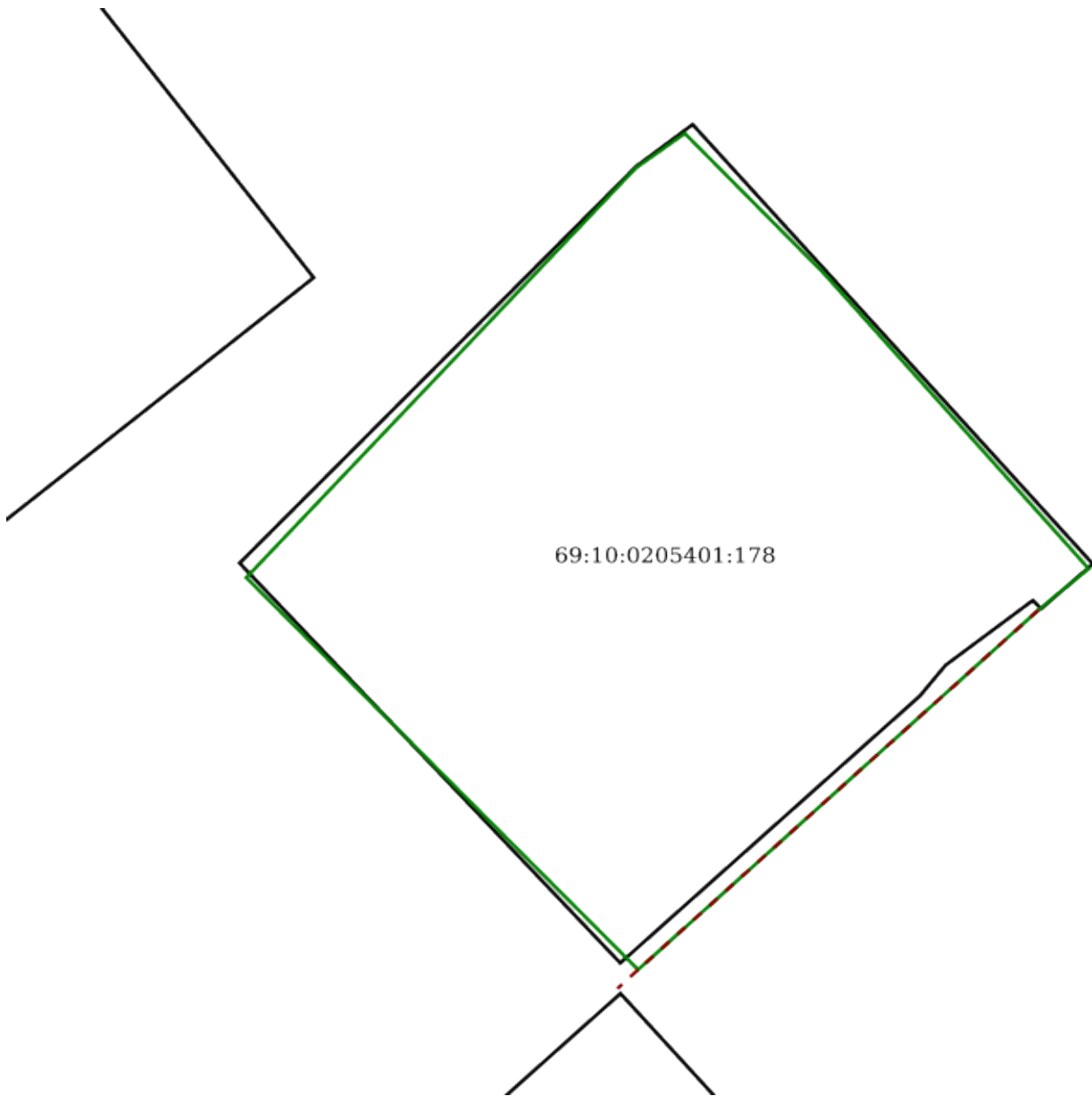
Пространственный анализ объекта

Пересечение границ земельных участков	успешно
Равенство координат смежных ЗУ	успешно
Попадание в кадастровый квартал	успешно
Полное вхождение в кадастровый квартал	успешно
Пересечение ЗУ с границами муниципального образования	успешно
Пересечение земельного участка с границами населенного пункта	успешно
Полное вхождение ЗУ в единственную территориальную зону	успешно
Смежные границы	предупреждение

Обнаружена область чересполосицы с ЗУ 69:10:0205401:172 в обращении 05a2be31-4017-426f-9d83-72c746b8a279 по сведениям из Карты-плана территории. Буферная зона чересполосицы: 5 м. Обнаружена область чересполосицы с ЗУ 69:10:0205401:172 в обращении 05a2be31-4017-426f-9d83-72c746b8a279 по сведениям из Карты-плана территории. Буферная зона чересполосицы: 5 м. Обнаружена область чересполосицы с ЗУ 69:10:0205401:172 в обращении b0e5ac5e-10eb-482c-8ba5-daa30bab1d11 по сведениям из Карты-плана территории. Буферная зона чересполосицы: 5 м.

Проверка корректности определения координат характерных точек	успешно
Пересечение ЗУ с границами лесничеств, лесопарков	успешно
Полное вхождение части ЗУ в изменяемый ЗУ	успешно

План объекта




Легенда



Кадастровый квартал



Земельные участки



Проверяемый участок



Проверяемая часть участка



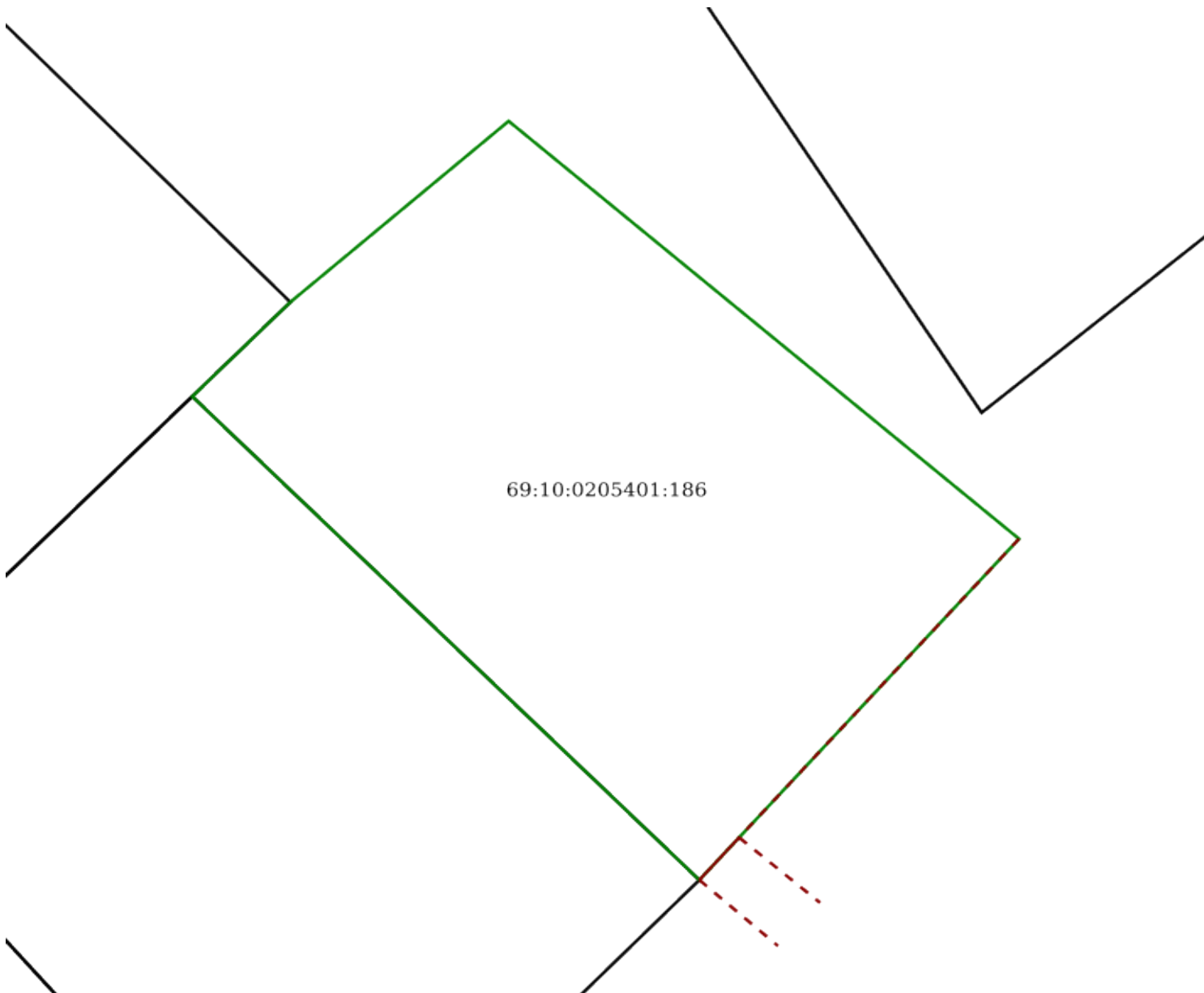
Результаты взаимодействия

Объект №151


Общая площадь объекта (кв. м): заявленная - 535.73, расчётная - 535.73

Проверка топологической корректности объекта	
Проверка топологической корректности	успешно
Пространственный анализ объекта	
Пересечение границ земельных участков	успешно
Равенство координат смежных ЗУ	успешно
Попадание в кадастровый квартал	успешно
Полное вхождение в кадастровый квартал	успешно
Пересечение ЗУ с границами муниципального образования	успешно
Пересечение земельного участка с границами населенного пункта	успешно
Полное вхождение ЗУ в единственную территориальную зону	успешно
Смежные границы	предупреждение
<div>Обнаружена область чересполосицы с ЗУ 69:10:0205401:179 в обращении 05a2be31-4017-426f-9d83-72c746b8a279 по сведениям из Карты-плана территории. Буферная зона чересполосицы: 5 м. Обнаружена область чересполосицы с ЗУ 69:10:0205401:180 в обращении b0e5ac5e-10eb-482c-8ba5-daa30bab1d11 по сведениям из Карты-плана территории. Буферная зона чересполосицы: 5 м. Обнаружена область чересполосицы с ЗУ 69:10:0205401:180 в обращении 05a2be31-4017-426f-9d83-72c746b8a279 по сведениям из Карты-плана территории. Буферная зона чересполосицы: 5 м. Обнаружена область чересполосицы с ЗУ 69:10:0205401:180 в обращении 05a2be31-4017-426f-9d83-72c746b8a279 по сведениям из Карты-плана территории. Буферная зона чересполосицы: 5 м. Обнаружена область чересполосицы с ЗУ 69:10:0205401:179 в обращении b0e5ac5e-10eb-482c-8ba5-daa30bab1d11 по сведениям из Карты-плана территории. Буферная зона чересполосицы: 5 м. Обнаружена область чересполосицы с ЗУ 69:10:0205401:179 в обращении 05a2be31-4017-426f-9d83-72c746b8a279 по сведениям из Карты-плана территории. Буферная зона чересполосицы: 5 м.</div>	
Проверка корректности определения координат характерных точек	успешно
Пересечение ЗУ с границами лесничеств, лесопарков	успешно
Полное вхождение части ЗУ в изменяемый ЗУ	успешно


План объекта




Легенда



Кадастровый квартал



Земельные участки



Проверяемый участок



Проверяемая часть участка



Результаты взаимодействия

Объект №152

Общая площадь объекта (кв. м): заявленная - 805.67, расчётная - 805.67

Проверка топологической корректности объекта	
Проверка топологической корректности	успешно
Пространственный анализ объекта	
Пересечение границ земельных участков	успешно
Равенство координат смежных ЗУ	успешно
Попадание в кадастровый квартал	успешно
Полное вхождение в кадастровый квартал	успешно
Пересечение ЗУ с границами муниципального образования	успешно
Пересечение земельного участка с границами населенного пункта	успешно
Полное вхождение ЗУ в единственную территориальную зону	успешно
Смежные границы	предупреждение
Обнаружена область чересполосицы с ЗУ 69:10:0205401:194 в обращении 05a2be31-4017-426f-9d83-72c746b8a279 по сведениям из Карты-плана территории. Буферная зона чересполосицы: 5 м. Обнаружена область чересполосицы с ЗУ 69:10:0205401:194 в обращении 05a2be31-4017-426f-9d83-72c746b8a279 по сведениям из Карты-плана территории. Буферная зона чересполосицы: 5 м. Обнаружена область чересполосицы с ЗУ 69:10:0205401:194 в обращении b0e5ac5e-10eb-482c-8ba5-daa30bab1d11 по сведениям из Карты-плана территории. Буферная зона чересполосицы: 5 м.	
Проверка корректности определения координат характерных точек	успешно
Пересечение ЗУ с границами лесничеств, лесопарков	успешно
Полное вхождение части ЗУ в изменяемый ЗУ	успешно

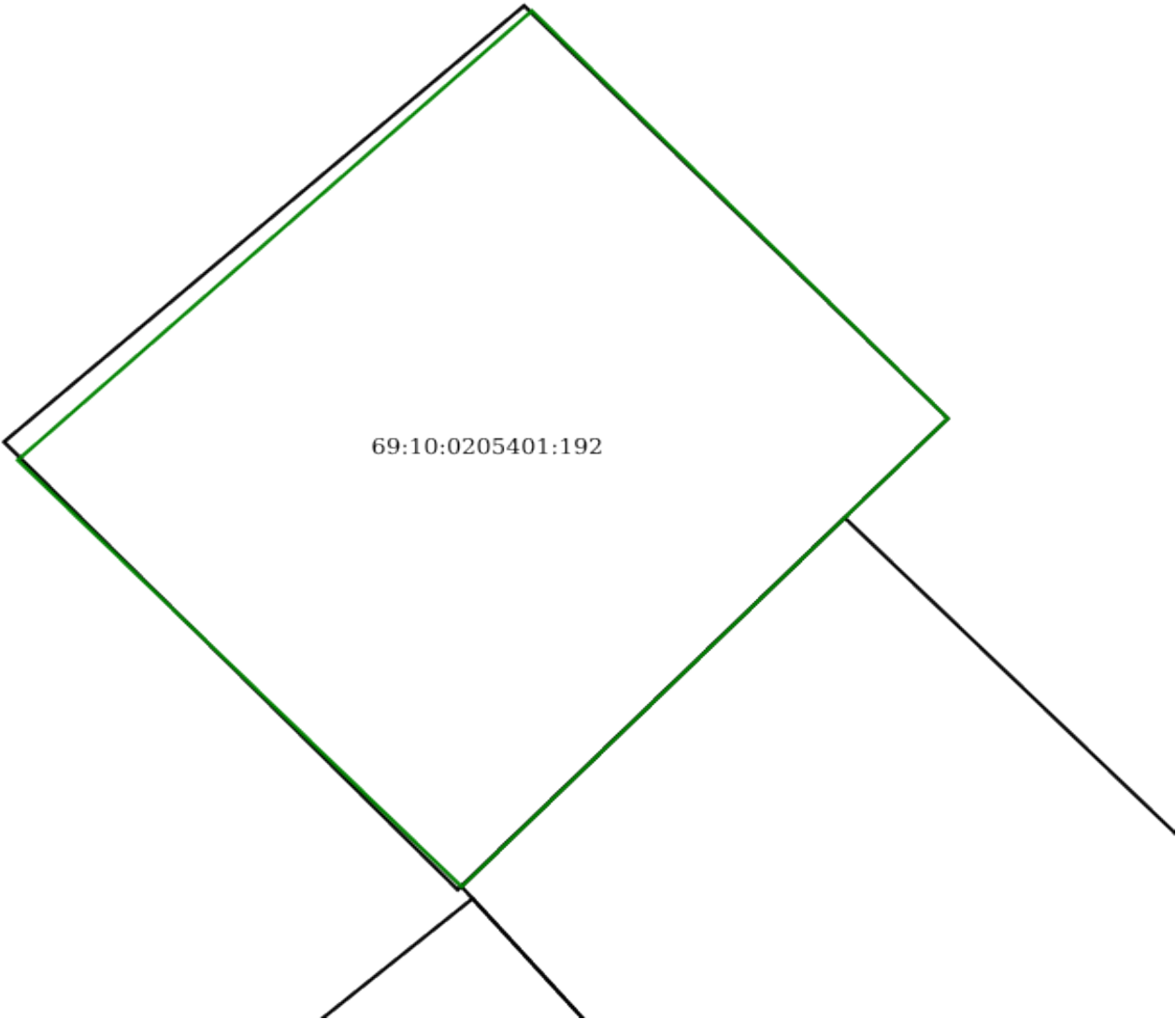
Объект №153

Общая площадь объекта (кв. м): заявленная - 652.02, расчётная - 652.02





Проверка топологической корректности объекта	
Проверка топологической корректности	успешно
Пространственный анализ объекта	
Пересечение границ земельных участков	успешно
Равенство координат смежных ЗУ	успешно
Попадание в кадастровый квартал	успешно
Полное вхождение в кадастровый квартал	успешно
Пересечение ЗУ с границами муниципального образования	успешно
Пересечение земельного участка с границами населенного пункта	успешно
Полное вхождение ЗУ в единственную территориальную зону	успешно
Смежные границы	успешно

Проверка корректности определения координат характерных точек	успешно
Пересечение ЗУ с границами лесничеств, лесопарков	успешно
Полное вхождение части ЗУ в изменяемый ЗУ	успешно

План объекта



Легенда

-  Кадастровый квартал
-  Земельные участки
-  Проверяемый участок
-  Проверяемая часть участка

**Объект №154**

Общая площадь объекта (кв. м): заявленная - 555.30, расчётная - 555.30

Проверка топологической корректности объекта

Проверка топологической корректности успешно

Пространственный анализ объекта

Пересечение границ земельных участков успешно

Равенство координат смежных ЗУ успешно

Попадание в кадастровый квартал успешно

Полное вхождение в кадастровый квартал успешно

Пересечение ЗУ с границами муниципального образования успешно

Пересечение земельного участка с границами населенного пункта успешно

Полное вхождение ЗУ в единственную территориальную зону успешно

Смежные границы предупреждение

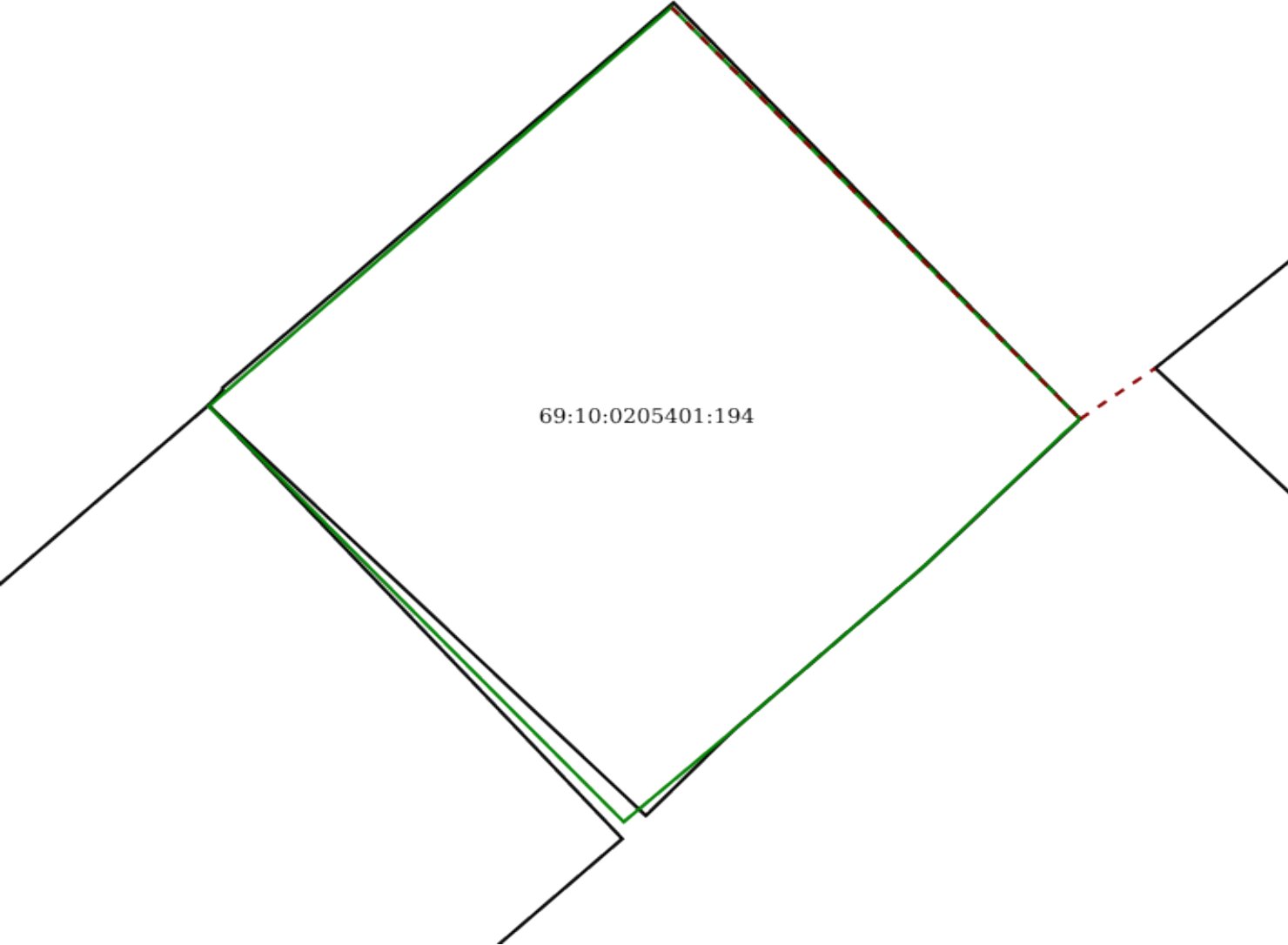
Обнаружена область чересполосицы с ЗУ 69:10:0205401:188 в обращении b0e5ac5e-10eb-482c-8ba5-daa30bab1d11 по сведениям из карты-плана территории. Буферная зона чересполосицы: 5 м. Обнаружена область чересполосицы с ЗУ 69:10:0205401:188 в обращении 05a2be31-4017-426f-9d83-72c746b8a279 по сведениям из карты-плана территории. Буферная зона чересполосицы: 5 м. Обнаружена область чересполосицы с ЗУ 69:10:0205401:188 в обращении 05a2be31-4017-426f-9d83-72c746b8a279 по сведениям из карты-плана территории. Буферная зона чересполосицы: 5 м.

Проверка корректности определения координат характерных точек успешно






Пересечение ЗУ с границами лесничеств, лесопарков успешно

Полное вхождение части ЗУ в изменяемый ЗУ успешно

План объекта



Легенда

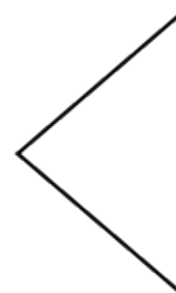
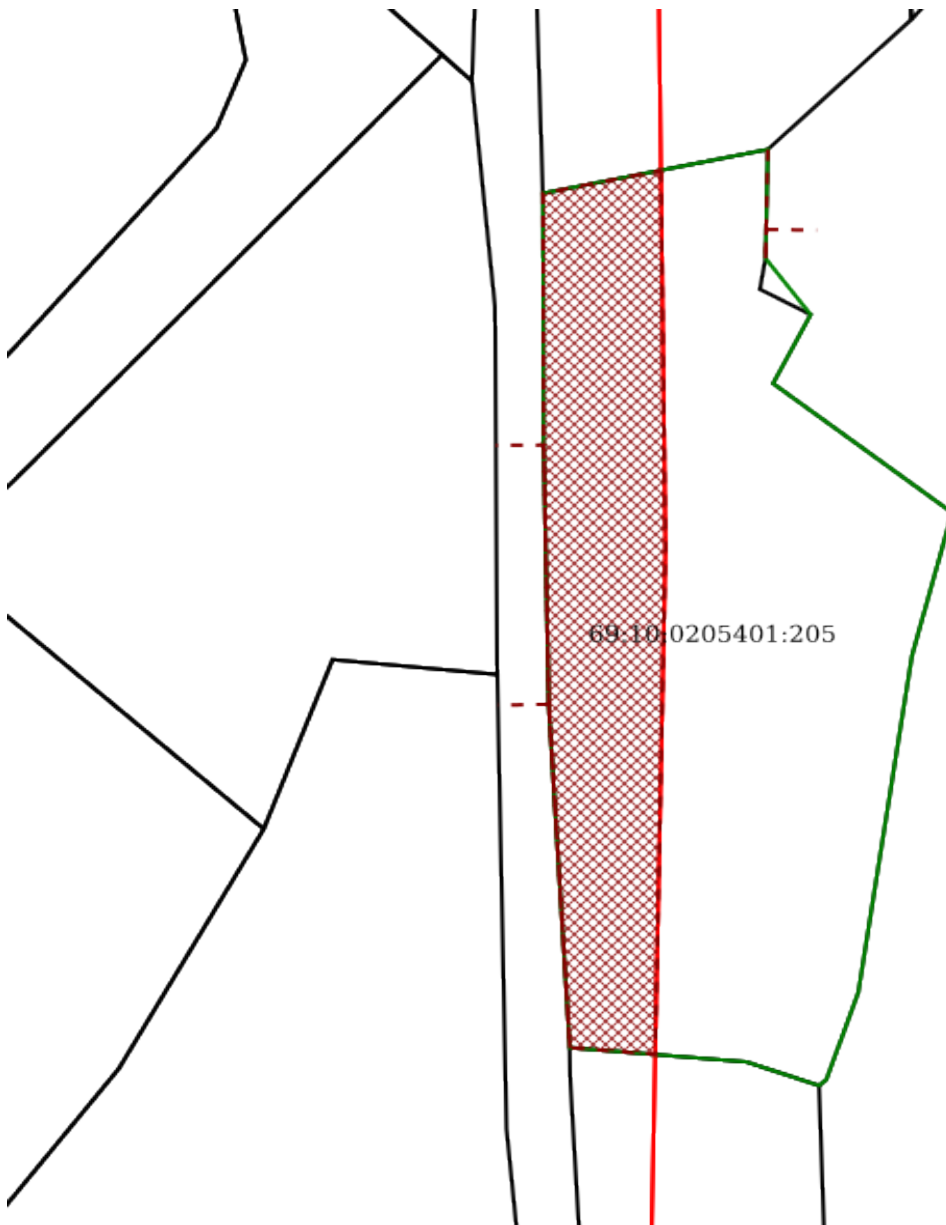
-  Кадастровый квартал
-  Земельные участки
-  Проверяемый участок
-  Проверяемая часть участка
-  Результаты взаимодействия

Объект №155


Общая площадь объекта (кв. м): заявленная - 711.07, расчётная - 711.07

Проверка топологической корректности объекта	
Проверка топологической корректности	успешно
Пространственный анализ объекта	
Пересечение границ земельных участков	успешно
Равенство координат смежных ЗУ	успешно
Попадание в кадастровый квартал	успешно
Полное вхождение в кадастровый квартал	предупреждение
<i>ЗУ не полностью входит в границу КК 69:10:0205401. ЗУ пересекает КК: 69:10:0205201. Точность проведения проверки: 0.20.</i>	
Пересечение ЗУ с границами муниципального образования	успешно
Пересечение земельного участка с границами населенного пункта	успешно
Полное вхождение ЗУ в единственную территориальную зону	успешно
Смежные границы	предупреждение
<i>Обнаружена область чересполосицы с ЗУ 69:10:0205201:318. Буферная зона чересполосицы: 5 м. Обнаружена область чересполосицы с ЗУ 69:10:0205201:317. Буферная зона чересполосицы: 5 м. Обнаружена область чересполосицы с ЗУ 69:10:0205401:204 в обращении b0e5ac5e-10eb-482c-8ba5-daa30bab1d11 по сведениям из Карты-плана территории. Буферная зона чересполосицы: 5 м. Обнаружена область чересполосицы с ЗУ 69:10:0205401:204 в обращении 05a2be31-4017-426f-9d83-72c746b8a279 по сведениям из Карты-плана территории. Буферная зона чересполосицы: 5 м. Обнаружена область чересполосицы с ЗУ 69:10:0205401:204 в обращении 05a2be31-4017-426f-9d83-72c746b8a279 по сведениям из Карты-плана территории. Буферная зона чересполосицы: 5 м.</i>	
Проверка корректности определения координат характерных точек	успешно
Пересечение ЗУ с границами лесничеств, лесопарков	успешно
Полное вхождение части ЗУ в изменяемый ЗУ	успешно


План объекта




Легенда



Кадастровый квартал



Земельные участки



Проверяемый участок



Проверяемая часть участка



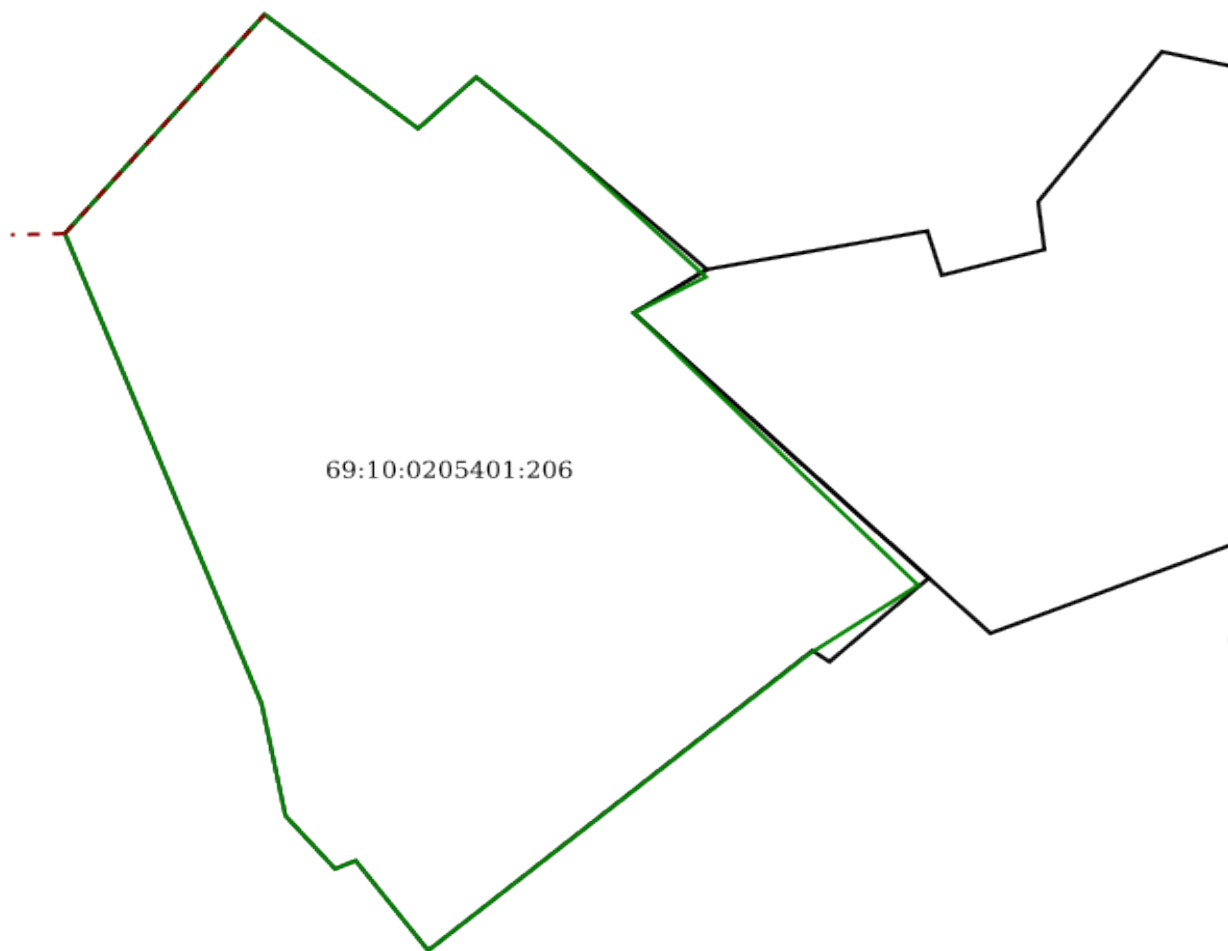
Результаты взаимодействия

Объект №156


Общая площадь объекта (кв. м): заявленная - 726.08, расчётная - 726.08

Проверка топологической корректности объекта	
Проверка топологической корректности	успешно
Пространственный анализ объекта	
Пересечение границ земельных участков	успешно
Равенство координат смежных ЗУ	успешно
Попадание в кадастровый квартал	успешно
Полное вхождение в кадастровый квартал	успешно
Пересечение ЗУ с границами муниципального образования	успешно
Пересечение земельного участка с границами населенного пункта	успешно
Полное вхождение ЗУ в единственную территориальную зону	успешно
Смежные границы	предупреждение
Обнаружена область чересполосицы с ЗУ 69:10:0205401:209 в обращении 05a2be31-4017-426f-9d83-72c746b8a279 по сведениям из Карты-плана территории. Буферная зона чересполосицы: 5 м. Обнаружена область чересполосицы с ЗУ 69:10:0205401:209 в обращении 05a2be31-4017-426f-9d83-72c746b8a279 по сведениям из Карты-плана территории. Буферная зона чересполосицы: 5 м. Обнаружена область чересполосицы с ЗУ 69:10:0205401:209 в обращении b0e5ac5e-10eb-482c-8ba5-daa30bab1d11 по сведениям из Карты-плана территории. Буферная зона чересполосицы: 5 м.	
Проверка корректности определения координат характерных точек	успешно
Пересечение ЗУ с границами лесничеств, лесопарков	успешно
Полное вхождение части ЗУ в изменяемый ЗУ	успешно


План объекта




Легенда



Кадастровый квартал



Земельные участки



Проверяемый участок



Проверяемая часть участка



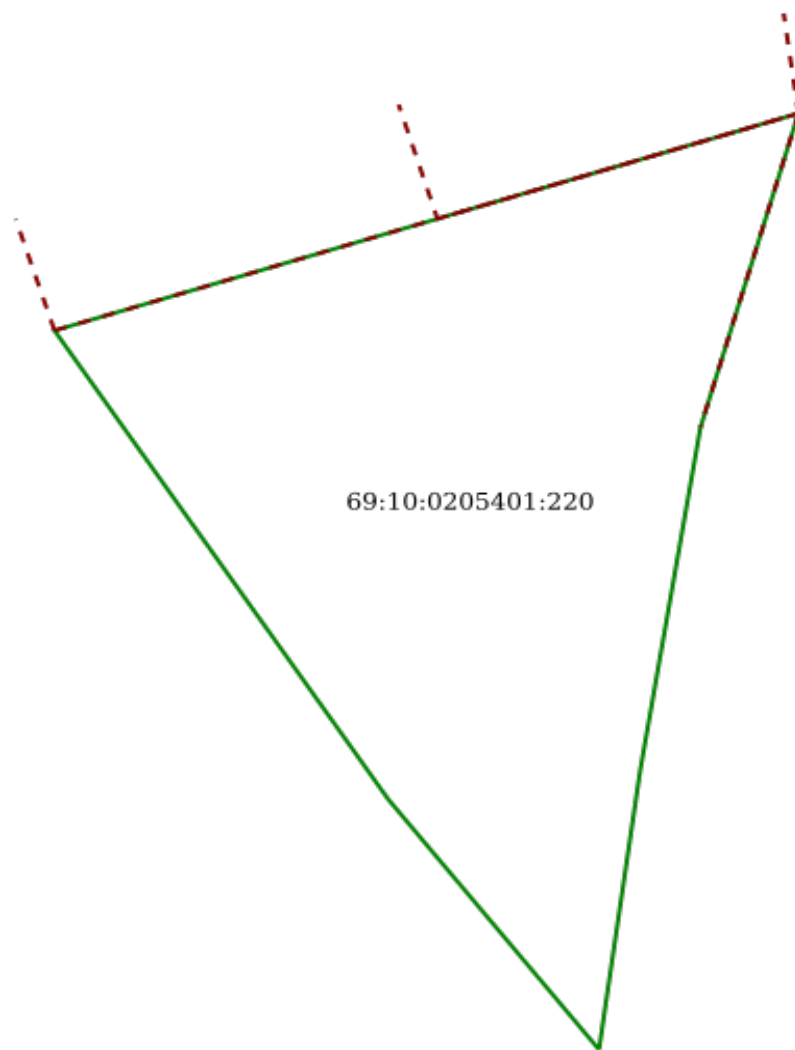
Результаты взаимодействия

Объект №157


Общая площадь объекта (кв. м): заявленная - 449.70, расчётная - 449.70

Проверка топологической корректности объекта	
Проверка топологической корректности	успешно
Пространственный анализ объекта	
Пересечение границ земельных участков	успешно
Равенство координат смежных ЗУ	успешно
Попадание в кадастровый квартал	успешно
Полное вхождение в кадастровый квартал	успешно
Пересечение ЗУ с границами муниципального образования	успешно
Пересечение земельного участка с границами населенного пункта	успешно
Полное вхождение ЗУ в единственную территориальную зону	успешно
Смежные границы	предупреждение
Обнаружена область чересполосицы с ЗУ 69:10:0205401:221. Буферная зона чересполосицы: 5 м. Обнаружена область чересполосицы с ЗУ 69:10:0205401:70 в обращении 05a2be31-4017-426f-9d83-72c746b8a279 по сведениям из Карты-плана территории. Буферная зона чересполосицы: 5 м. Обнаружена область чересполосицы с ЗУ 69:10:0205401:70 в обращении 05a2be31-4017-426f-9d83-72c746b8a279 по сведениям из Карты-плана территории. Буферная зона чересполосицы: 5 м. Обнаружена область чересполосицы с ЗУ 69:10:0205401:222 в обращении b0e5ac5e-10eb-482c-8ba5-daa30bab1d11 по сведениям из Карты-плана территории. Буферная зона чересполосицы: 5 м. Обнаружена область чересполосицы с ЗУ 69:10:0205401:222 в обращении 05a2be31-4017-426f-9d83-72c746b8a279 по сведениям из Карты-плана территории. Буферная зона чересполосицы: 5 м. Обнаружена область чересполосицы с ЗУ 69:10:0205401:222 в обращении 05a2be31-4017-426f-9d83-72c746b8a279 по сведениям из Карты-плана территории. Буферная зона чересполосицы: 5 м. Обнаружена область чересполосицы с ЗУ 69:10:0205401:70 в обращении b0e5ac5e-10eb-482c-8ba5-daa30bab1d11 по сведениям из Карты-плана территории. Буферная зона чересполосицы: 5 м.	
Проверка корректности определения координат характерных точек	успешно
Пересечение ЗУ с границами лесничеств, лесопарков	успешно
Полное вхождение части ЗУ в изменяемый ЗУ	успешно


План объекта




Легенда



Кадастровый квартал



Земельные участки



Проверяемый участок



Проверяемая часть участка



Результаты взаимодействия

Объект №158

Общая площадь объекта (кв. м): заявленная - 666.52, расчётная - 666.52

Проверка топологической корректности объекта	
Проверка топологической корректности	успешно
Пространственный анализ объекта	
Пересечение границ земельных участков	успешно
Равенство координат смежных ЗУ	успешно
Попадание в кадастровый квартал	успешно
Полное вхождение в кадастровый квартал	успешно
Пересечение ЗУ с границами муниципального образования	успешно
Пересечение земельного участка с границами населенного пункта	успешно
Полное вхождение ЗУ в единственную территориальную зону	успешно
Смежные границы	предупреждение
Обнаружена область чересполосицы с ЗУ 69:10:0205401:223 в обращении 05a2be31-4017-426f-9d83-72c746b8a279 по сведениям из Карты-плана территории. Буферная зона чересполосицы: 5 м. Обнаружена область чересполосицы с ЗУ 69:10:0205401:223 в обращении b0e5ac5e-10eb-482c-8ba5-daa30bab1d11 по сведениям из Карты-плана территории. Буферная зона чересполосицы: 5 м. Обнаружена область чересполосицы с ЗУ 69:10:0205401:223 в обращении 05a2be31-4017-426f-9d83-72c746b8a279 по сведениям из Карты-плана территории. Буферная зона чересполосицы: 5 м.	
Проверка корректности определения координат характерных точек	успешно
Пересечение ЗУ с границами лесничеств, лесопарков	успешно
Полное вхождение части ЗУ в изменяемый ЗУ	успешно

Объект №159

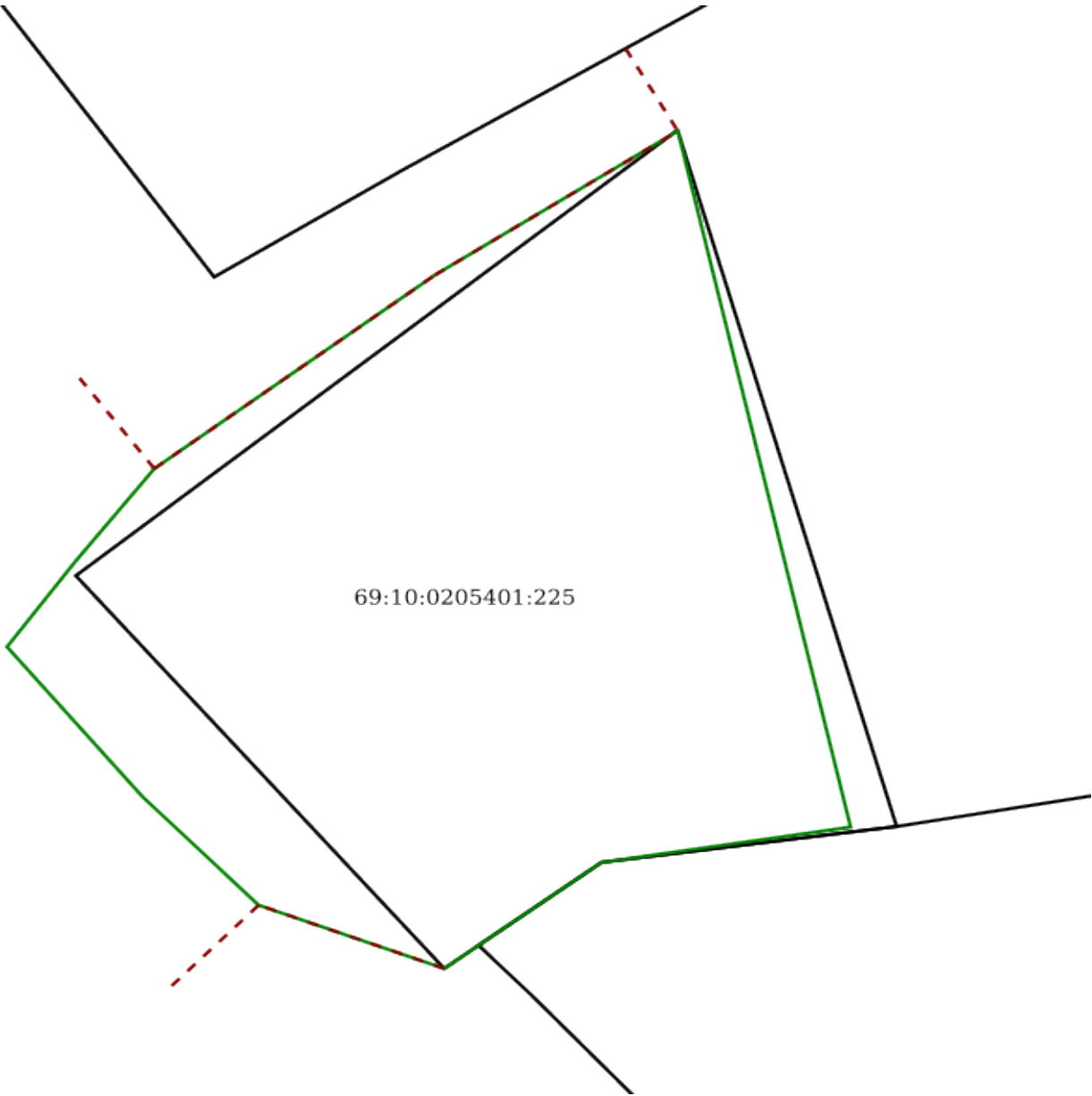
Общая площадь объекта (кв. м): заявленная - 447.87, расчётная - 447.87

Проверка топологической корректности объекта	
Проверка топологической корректности	успешно
Пространственный анализ объекта	
Пересечение границ земельных участков	успешно
Равенство координат смежных ЗУ	успешно
Попадание в кадастровый квартал	успешно
Полное вхождение в кадастровый квартал	успешно
Пересечение ЗУ с границами муниципального образования	успешно
Пересечение земельного участка с границами населенного пункта	успешно
Полное вхождение ЗУ в единственную территориальную зону	успешно
Смежные границы	предупреждение

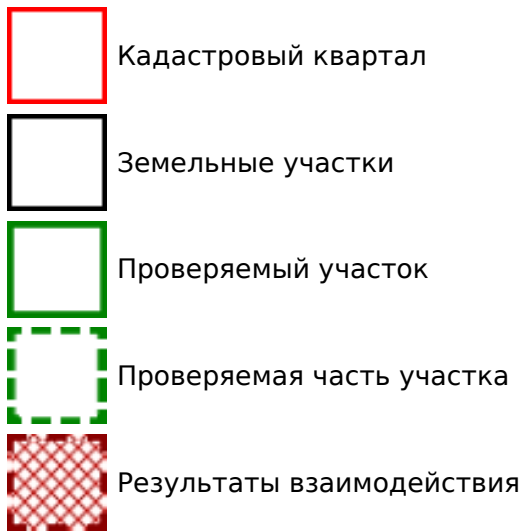
Обнаружена область чересполосицы с ЗУ 69:10:0205401:86. Буферная зона чересполосицы: 5 м. Обнаружена область чересполосицы с ЗУ 69:10:0205401:190 в обращении b0e5ac5e-10eb-482c-8ba5-daa30bab1d11 по сведениям из карты-плана территории. Буферная зона чересполосицы: 5 м. Обнаружена область чересполосицы с ЗУ 69:10:0205401:190 в обращении 05a2be31-4017-426f-9d83-72c746b8a279 по сведениям из карты-плана территории. Буферная зона чересполосицы: 5 м. Обнаружена область чересполосицы с ЗУ 69:10:0205401:226 в обращении b0e5ac5e-10eb-482c-8ba5-daa30bab1d11 по сведениям из карты-плана территории. Буферная зона чересполосицы: 5 м. Обнаружена область чересполосицы с ЗУ 69:10:0205401:226 в обращении 05a2be31-4017-426f-9d83-72c746b8a279 по сведениям из карты-плана территории. Буферная зона чересполосицы: 5 м. Обнаружена область чересполосицы с ЗУ 69:10:0205401:226 в обращении 05a2be31-4017-426f-9d83-72c746b8a279 по сведениям из карты-плана территории. Буферная зона чересполосицы: 5 м. Обнаружена область чересполосицы с ЗУ 69:10:0205401:190 в обращении 05a2be31-4017-426f-9d83-72c746b8a279 по сведениям из карты-плана территории. Буферная зона чересполосицы: 5 м.

Проверка корректности определения координат характерных точек	успешно
Пересечение ЗУ с границами лесничеств, лесопарков	успешно
Полное вхождение части ЗУ в изменяемый ЗУ	успешно

План объекта



Легенда



Объект №160

Общая площадь объекта (кв. м): заявленная - 577.72, расчётная - 577.72

Проверка топологической корректности объекта

Проверка топологической корректности успешно

Пространственный анализ объекта

Пересечение границ земельных участков успешно

Равенство координат смежных ЗУ успешно

Попадание в кадастровый квартал успешно

Полное вхождение в кадастровый квартал успешно

Пересечение ЗУ с границами муниципального образования успешно

Пересечение земельного участка с границами населенного пункта успешно

Полное вхождение ЗУ в единственную территориальную зону успешно

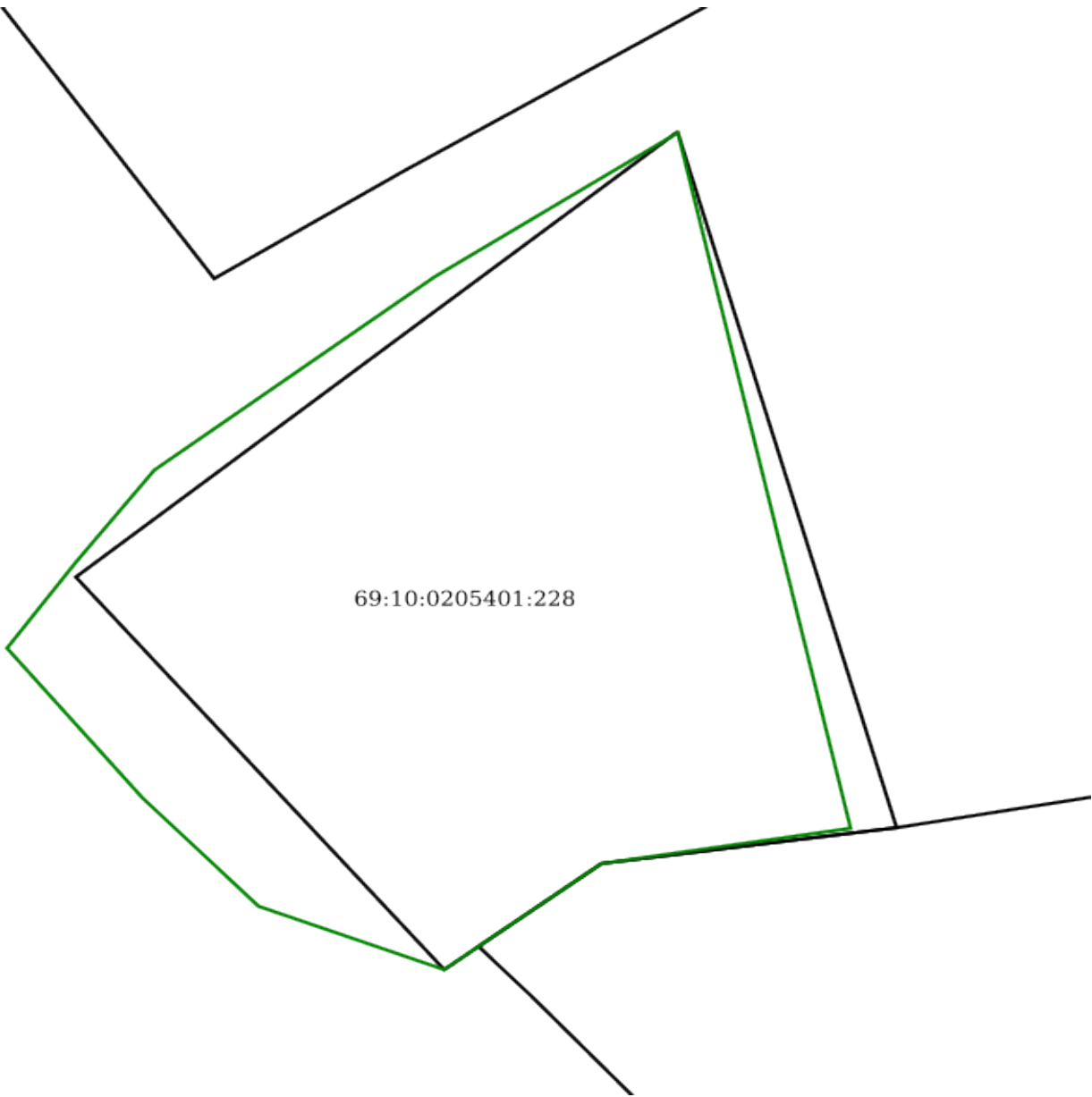
Смежные границы предупреждение

Контур 1. Обнаружена область чересполосицы с ЗУ 69:10:0205401:243 в обращении 05a2be31-4017-426f-9d83-72c746b8a279 по сведениям из Карты-плана территории. Буферная зона чересполосицы: 5 м. Контур 1. Обнаружена область чересполосицы с ЗУ 69:10:0205401:243 в обращении b0e5ac5e-10eb-482c-8ba5-daa30bab1d11 по сведениям из Карты-плана территории. Буферная зона чересполосицы: 5 м. Контур 1. Обнаружена область чересполосицы с ЗУ 69:10:0205401:227 в обращении 05a2be31-4017-426f-9d83-72c746b8a279 по сведениям из Карты-плана территории. Буферная зона чересполосицы: 5 м. Контур 1. Обнаружена область чересполосицы с ЗУ 69:10:0205401:227 в обращении 05a2be31-4017-426f-9d83-72c746b8a279 по сведениям из Карты-плана территории. Буферная зона чересполосицы: 5 м. Контур 1. Обнаружена область чересполосицы с ЗУ 69:10:0205401:227 в обращении b0e5ac5e-10eb-482c-8ba5-daa30bab1d11 по сведениям из Карты-плана территории. Буферная зона чересполосицы: 5 м. Контур 1. Обнаружена область чересполосицы с ЗУ 69:10:0205401:228 в обращении b0e5ac5e-10eb-482c-8ba5-daa30bab1d11 по сведениям из Карты-плана территории. Буферная зона чересполосицы: 5 м. Контур 1. Обнаружена область чересполосицы с ЗУ 69:10:0205401:243 в обращении 05a2be31-4017-426f-9d83-72c746b8a279 по сведениям из Карты-плана территории. Буферная зона чересполосицы: 5 м. Контур 1. Обнаружена область чересполосицы с ЗУ 69:10:0205401:228 в обращении 05a2be31-4017-426f-9d83-72c746b8a279 по сведениям из Карты-плана территории. Буферная зона чересполосицы: 5 м. Контур 1. Обнаружена область чересполосицы с ЗУ 69:10:0205401:228 в обращении 05a2be31-4017-426f-9d83-72c746b8a279 по сведениям из Карты-плана территории. Буферная зона чересполосицы: 5 м. Контур 2. Обнаружена область чересполосицы с ЗУ 69:10:0205401:228 в обращении



8ba5-daa30bab1d11 по сведениям из Карты-плана территории. Буферная зона чересполосицы: 5 м. Контур 2. Обнаружена область чересполосицы с ЗУ 69:10:0205401:228 в обращении 05a2be31-4017-426f-9d83-72c746b8a279 по сведениям из Карты-плана территории. Буферная зона чересполосицы: 5 м. Контур 2. Обнаружена область чересполосицы с ЗУ 69:10:0205401:228 в обращении 05a2be31-4017-426f-9d83-72c746b8a279 по сведениям из Карты-плана территории. Буферная зона чересполосицы: 5 м.


Проверка корректности определения координат характерных точек	успешно
Пересечение ЗУ с границами лесничеств, лесопарков	успешно
Полное вхождение части ЗУ в изменяемый ЗУ	успешно

План объекта



Легенда

-  Кадастровый квартал
-  Земельные участки



Проверяемый участок



Проверяемая часть участка



Результаты взаимодействия

Объект №161

Общая площадь объекта (кв. м): заявленная - 514.22, расчётная - 514.22

Проверка топологической корректности объекта

Проверка топологической корректности успешно

Пространственный анализ объекта

Пересечение границ земельных участков успешно

Равенство координат смежных ЗУ успешно

Попадание в кадастровый квартал успешно

Полное вхождение в кадастровый квартал успешно

Пересечение ЗУ с границами муниципального образования успешно

Пересечение земельного участка с границами населенного пункта успешно

Полное вхождение ЗУ в единственную территориальную зону успешно

Смежные границы предупреждение

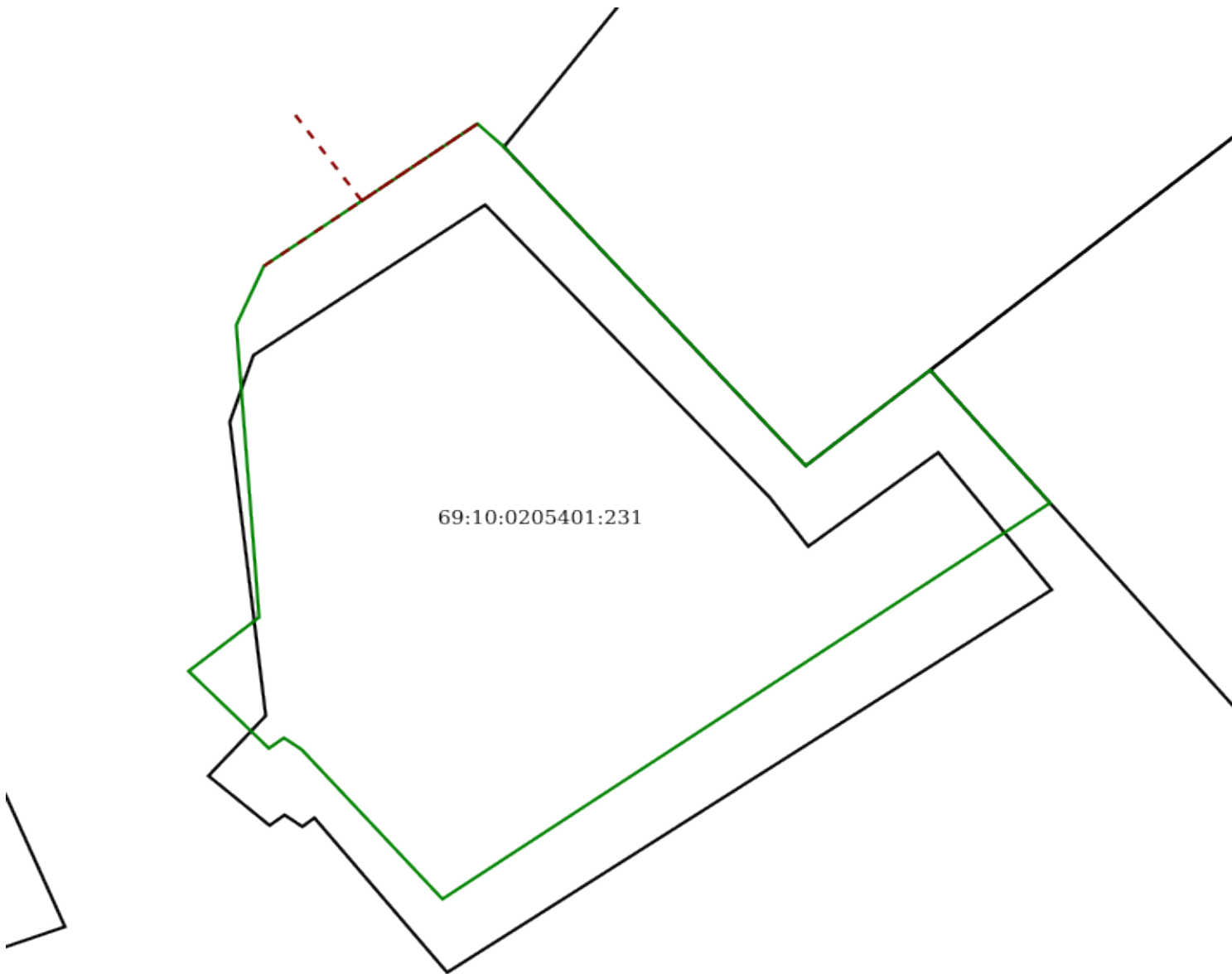
Обнаружена область чересполосицы с ЗУ 69:10:0205401:177 в обращении b0e5ac5e-10eb-482c-8ba5-daa30bab1d11 по сведениям из Карты-плана территории. Буферная зона чересполосицы: 5 м. Обнаружена область чересполосицы с ЗУ 69:10:0205401:177 в обращении 05a2be31-4017-426f-9d83-72c746b8a279 по сведениям из Карты-плана территории. Буферная зона чересполосицы: 5 м. Обнаружена область чересполосицы с ЗУ 69:10:0205401:177 в обращении 05a2be31-4017-426f-9d83-72c746b8a279 по сведениям из Карты-плана территории. Буферная зона чересполосицы: 5 м.

Проверка корректности определения координат характерных точек успешно


Пересечение ЗУ с границами лесничеств, лесопарков успешно

Полное вхождение части ЗУ в изменяемый ЗУ успешно


План объекта




Легенда



Кадастровый квартал



Земельные участки



Проверяемый участок



Проверяемая часть участка



Результаты взаимодействия

Объект №162

Общая площадь объекта (кв. м): заявленная - 731.04, расчётная - 731.04

Проверка топологической корректности объекта

Проверка топологической корректности успешно

Пространственный анализ объекта

Пересечение границ земельных участков успешно

Равенство координат смежных ЗУ успешно

Попадание в кадастровый квартал успешно

Полное вхождение в кадастровый квартал успешно

Пересечение ЗУ с границами муниципального образования успешно

Пересечение земельного участка с границами населенного пункта успешно

Полное вхождение ЗУ в единственную территориальную зону успешно

Смежные границы предупреждение

Обнаружена область чересполосицы с ЗУ 69:10:0205401:163. Буферная зона чересполосицы: 5 м. Обнаружена область чересполосицы с ЗУ 69:10:0205401:161 в обращении 05a2be31-4017-426f-9d83-72c746b8a279 по сведениям из Карты-плана территории. Буферная зона чересполосицы: 5 м. Обнаружена область чересполосицы с ЗУ 69:10:0205401:235 в обращении 05a2be31-4017-426f-9d83-72c746b8a279 по сведениям из Карты-плана территории. Буферная зона чересполосицы: 5 м. Обнаружена область чересполосицы с ЗУ 69:10:0205401:236 в обращении 05a2be31-4017-426f-9d83-72c746b8a279 по сведениям из Карты-плана территории. Буферная зона чересполосицы: 5 м. Обнаружена область чересполосицы с ЗУ 69:10:0205401:163 в обращении deefd203-97aa-4238-8595-441b0f756933 по сведениям из Карты-плана территории. Буферная зона чересполосицы: 5 м. Обнаружена область чересполосицы с ЗУ 69:10:0205401:236 в обращении b0e5ac5e-10eb-482c-8ba5-daa30bab1d11 по сведениям из Карты-плана территории. Буферная зона чересполосицы: 5 м. Обнаружена область чересполосицы с ЗУ 69:10:0205401:163 в обращении deefd203-97aa-4238-8595-441b0f756933 по сведениям из Карты-плана территории. Буферная зона чересполосицы: 5 м. Обнаружена область чересполосицы с ЗУ 69:10:0205401:161 в обращении b0e5ac5e-10eb-482c-8ba5-daa30bab1d11 по сведениям из Карты-плана территории. Буферная зона чересполосицы: 5 м. Обнаружена область чересполосицы с ЗУ 69:10:0205401:235 в обращении b0e5ac5e-10eb-482c-8ba5-daa30bab1d11 по сведениям из Карты-плана территории. Буферная зона чересполосицы: 5 м. Обнаружена область чересполосицы с ЗУ 69:10:0205401:235 в обращении 05a2be31-4017-426f-9d83-72c746b8a279 по сведениям из Карты-плана территории. Буферная зона чересполосицы: 5 м. Обнаружена область чересполосицы с ЗУ 69:10:0205401:163 в обращении 57b8cdcd-ba9c-43ea-a3c3-dd9bb7396aa3 по сведениям из Карты-плана территории. Буферная зона чересполосицы: 5 м. Обнаружена область чересполосицы с ЗУ 69:10:0205401:163 в обращении deefd203-97aa-4238-8595-441b0f756933 по сведениям из Карты-плана территории. Буферная зона чересполосицы: 5 м. Обнаружена область чересполосицы с ЗУ 69:10:0205401:163 в обращении 03e9cdfc-5e73-49ab-bf8f-7cf50a0643b2 по сведениям из Карты-плана территории. Буферная зона чересполосицы: 5 м. Обнаружена область чересполосицы с ЗУ 69:10:0205401:161 в обращении 05a2be31-4017-426f-9d83-72c746b8a279 по сведениям из Карты-плана территории. Буферная зона чересполосицы: 5 м. Обнаружена область чересполосицы с ЗУ 69:10:0205401:236 в обращении 05a2be31-4017-426f-9d83-72c746b8a279 по сведениям из Карты-плана территории. Буферная зона чересполосицы:

Проверка корректности определения координат характерных точек успешно

Пересечение ЗУ с границами лесничеств, лесопарков успешно

Полное вхождение части ЗУ в изменяемый ЗУ успешно

Объект №163

Общая площадь объекта (кв. м): заявленная - 681.20, расчётная - 681.20

Проверка топологической корректности объекта

Проверка топологической корректности успешно

Пространственный анализ объекта

Пересечение границ земельных участков успешно

Равенство координат смежных ЗУ успешно

Попадание в кадастровый квартал успешно

Полное вхождение в кадастровый квартал успешно

Пересечение ЗУ с границами муниципального образования успешно

Пересечение земельного участка с границами населенного пункта успешно

Полное вхождение ЗУ в единственную территориальную зону успешно

Смежные границы предупреждение

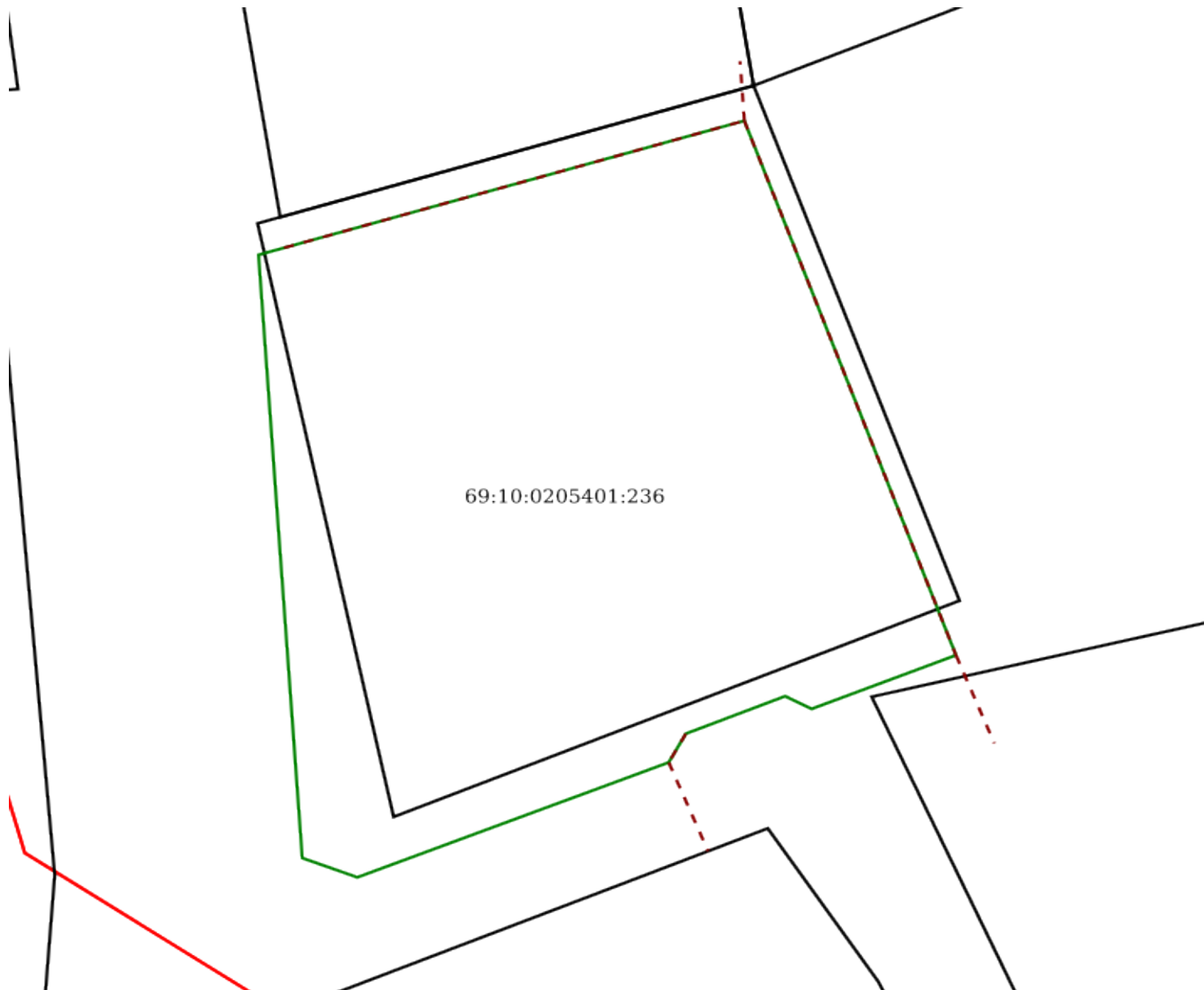
Обнаружена область чересполосицы с ЗУ 69:10:0205401:233. Буферная зона чересполосицы: 5 м. Обнаружена область чересполосицы с ЗУ 69:10:0205401:237 в обращении b0e5ac5e-10eb-482c-8ba5-daa30bab1d11 по сведениям из Карты-плана территории. Буферная зона чересполосицы: 5 м. Обнаружена область чересполосицы с ЗУ 69:10:0205401:232 в обращении 05a2be31-4017-426f-9d83-72c746b8a279 по сведениям из Карты-плана территории. Буферная зона чересполосицы: 5 м. Обнаружена область чересполосицы с ЗУ 69:10:0205401:232 в обращении 05a2be31-4017-426f-9d83-72c746b8a279 по сведениям из Карты-плана территории. Буферная зона чересполосицы: 5 м. Обнаружена область чересполосицы с ЗУ 69:10:0205401:232 в обращении b0e5ac5e-10eb-482c-8ba5-daa30bab1d11 по сведениям из Карты-плана территории. Буферная зона чересполосицы: 5 м. Обнаружена область чересполосицы с ЗУ 69:10:0205401:233 в обращении 03e9cdfc-5e73-49ab-bf8f-7cf50a0643b2 по сведениям из Карты-плана территории. Буферная зона чересполосицы: 5 м. Обнаружена область чересполосицы с ЗУ 69:10:0205401:233 в обращении deefd203-97aa-4238-8595-441b0f756933 по сведениям из Карты-плана территории. Буферная зона чересполосицы: 5 м. Обнаружена область чересполосицы с ЗУ 69:10:0205401:233 в обращении deefd203-97aa-4238-8595-441b0f756933 по сведениям из Карты-плана территории. Буферная зона чересполосицы: 5 м. Обнаружена область чересполосицы с ЗУ 69:10:0205401:237 в обращении 05a2be31-4017-426f-9d83-72c746b8a279 по сведениям из Карты-плана территории. Буферная зона чересполосицы: 5 м. Обнаружена область чересполосицы с ЗУ 69:10:0205401:237 в обращении 05a2be31-4017-426f-9d83-72c746b8a279 по сведениям из Карты-плана территории. Буферная зона чересполосицы: 5 м. Обнаружена область чересполосицы с ЗУ 69:10:0205401:233 в обращении 57b8cdcd-ba9c-43ea-a3c3-dd9bb7396aa3 по сведениям из Карты-плана территории. Буферная зона чересполосицы: 5 м. Обнаружена область чересполосицы с ЗУ 69:10:0205401:233 в обращении deefd203-97aa-4238-8595-441b0f756933 по сведениям из Карты-плана территории. Буферная зона чересполосицы: 5 м.

Проверка корректности определения координат характерных точек успешно


Пересечение ЗУ с границами лесничеств, лесопарков успешно

Полное вхождение части ЗУ в изменяемый ЗУ успешно


План объекта




Легенда



Кадастровый квартал



Земельные участки



Проверяемый участок



Проверяемая часть участка



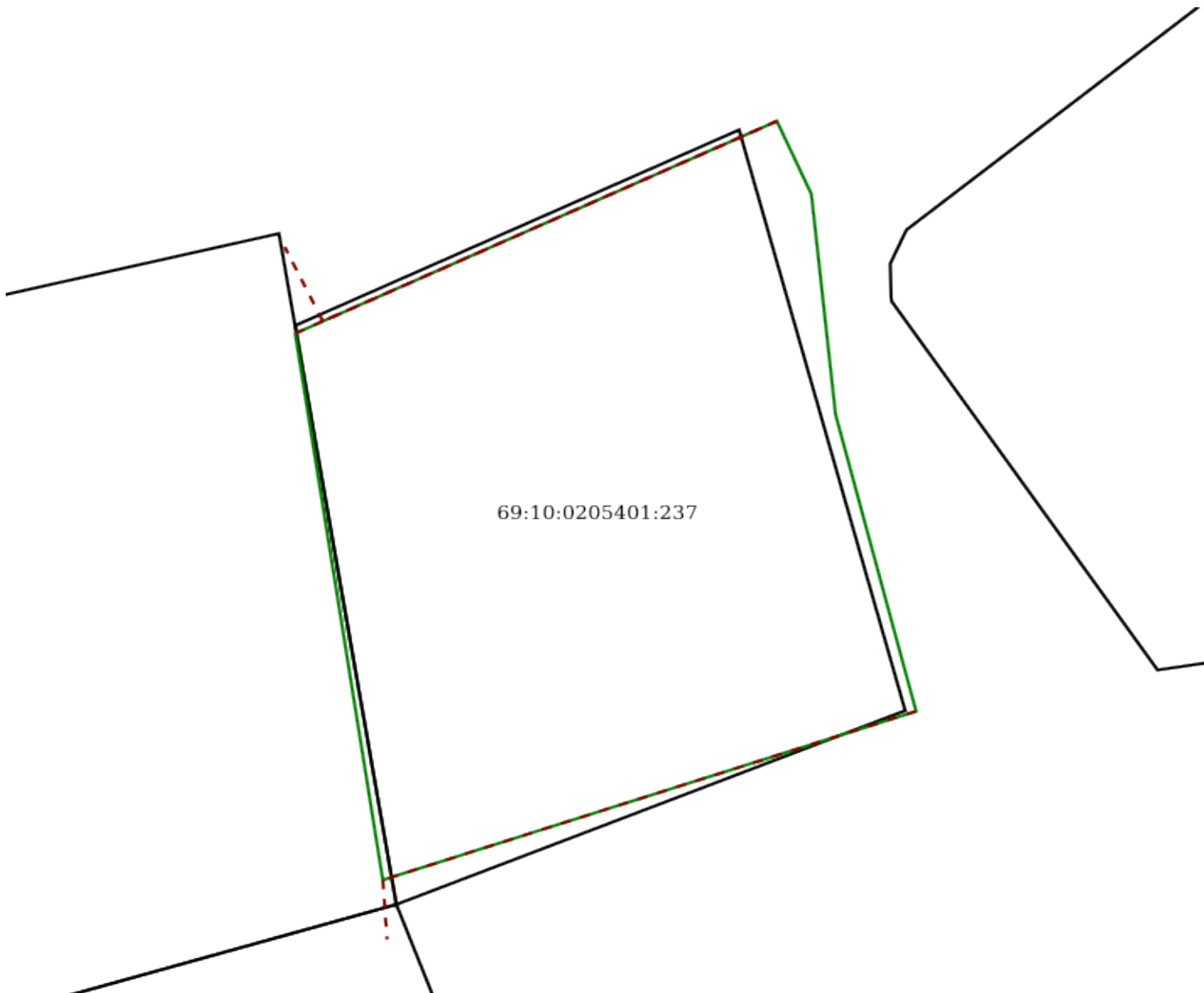
Результаты взаимодействия

Объект №164




Общая площадь объекта (кв. м): заявленная - 594.65, расчётная - 594.65

Проверка топологической корректности объекта	
Проверка топологической корректности	успешно
Пространственный анализ объекта	
Пересечение границ земельных участков	успешно
Равенство координат смежных ЗУ	успешно
Попадание в кадастровый квартал	успешно
Полное вхождение в кадастровый квартал	успешно
Пересечение ЗУ с границами муниципального образования	успешно
Пересечение земельного участка с границами населенного пункта	успешно
Полное вхождение ЗУ в единственную территориальную зону	успешно
Смежные границы	предупреждение
Обнаружена область чересполосицы с ЗУ 69:10:0205401:241 в обращении b0e5ac5e-10eb-482c-8ba5-daa30bab1d11 по сведениям из Карты-плана территории. Буферная зона чересполосицы: 5 м. Обнаружена область чересполосицы с ЗУ 69:10:0205401:236 в обращении b0e5ac5e-10eb-482c-8ba5-daa30bab1d11 по сведениям из Карты-плана территории. Буферная зона чересполосицы: 5 м. Обнаружена область чересполосицы с ЗУ 69:10:0205401:236 в обращении 05a2be31-4017-426f-9d83-72c746b8a279 по сведениям из Карты-плана территории. Буферная зона чересполосицы: 5 м. Обнаружена область чересполосицы с ЗУ 69:10:0205401:241 в обращении 05a2be31-4017-426f-9d83-72c746b8a279 по сведениям из Карты-плана территории. Буферная зона чересполосицы: 5 м. Обнаружена область чересполосицы с ЗУ 69:10:0205401:241 в обращении 05a2be31-4017-426f-9d83-72c746b8a279 по сведениям из Карты-плана территории. Буферная зона чересполосицы: 5 м. Обнаружена область чересполосицы с ЗУ 69:10:0205401:236 в обращении 05a2be31-4017-426f-9d83-72c746b8a279 по сведениям из Карты-плана территории. Буферная зона чересполосицы: 5 м.	
Проверка корректности определения координат характерных точек	успешно
Пересечение ЗУ с границами лесничеств, лесопарков	успешно
Полное вхождение части ЗУ в изменяемый ЗУ	успешно

План объекта



Легенда

-  Кадастровый квартал
-  Земельные участки
-  Проверяемый участок
-  Проверяемая часть участка
-  Результаты взаимодействия

Объект №165

Общая площадь объекта (кв. м): заявленная - 620.25, расчётная - 620.25

Проверка топологической корректности объекта

Проверка топологической корректности успешно

Пространственный анализ объекта

Пересечение границ земельных участков успешно

Равенство координат смежных ЗУ успешно

Попадание в кадастровый квартал успешно

Полное вхождение в кадастровый квартал успешно

Пересечение ЗУ с границами муниципального образования успешно

Пересечение земельного участка с границами населенного пункта успешно

Полное вхождение ЗУ в единственную территориальную зону успешно

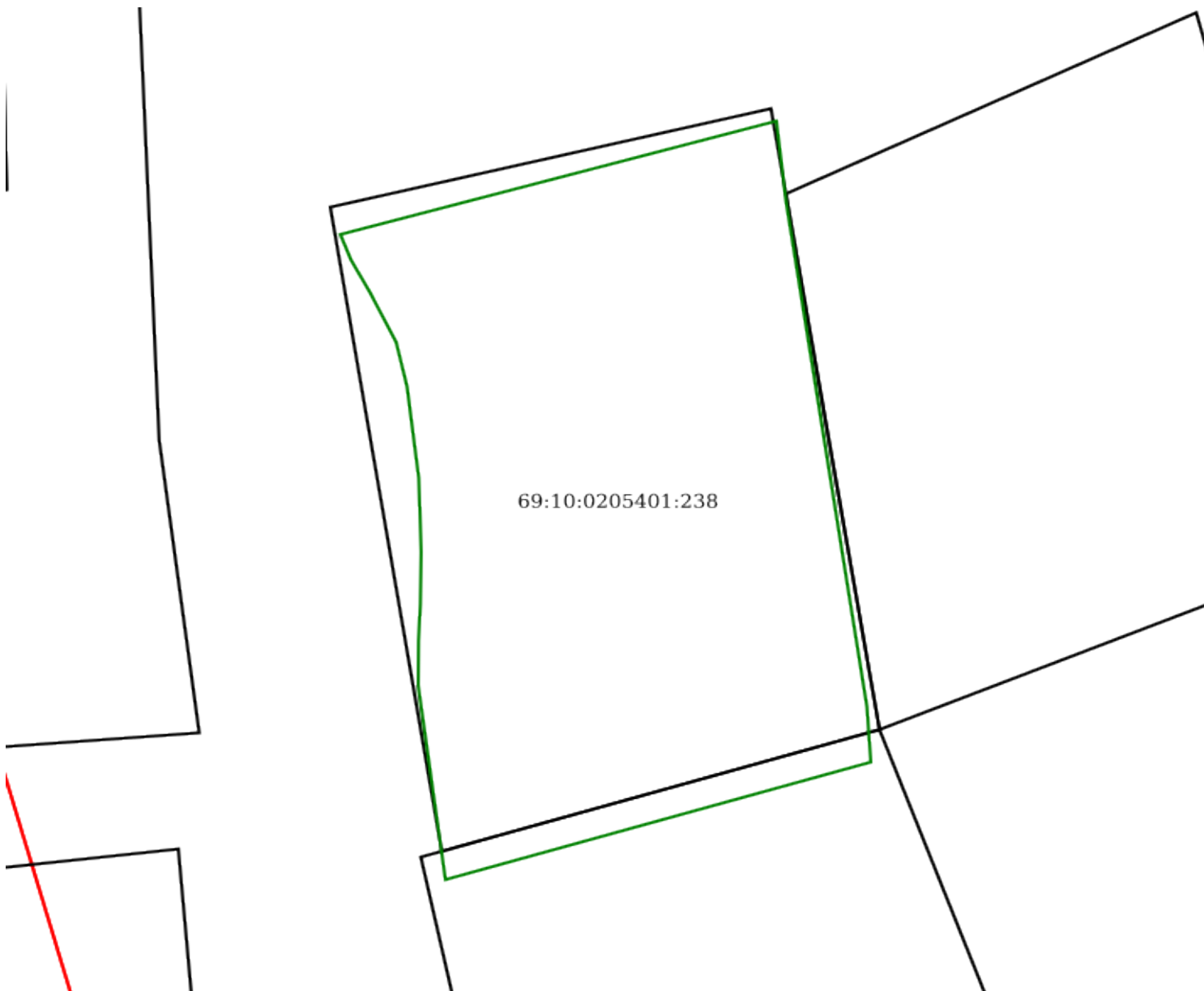
Смежные границы успешно

Проверка корректности определения координат характерных точек успешно


Пересечение ЗУ с границами лесничеств, лесопарков успешно

Полное вхождение части ЗУ в изменяемый ЗУ успешно


План объекта




Легенда



Кадастровый квартал



Земельные участки



Проверяемый участок



Проверяемая часть участка



Результаты взаимодействия

Объект №166

Общая площадь объекта (кв. м): заявленная - 509.03, расчётная - 509.03

Проверка топологической корректности объекта

Проверка топологической корректности успешно

Пространственный анализ объекта

Пересечение границ земельных участков успешно

Равенство координат смежных ЗУ успешно

Попадание в кадастровый квартал успешно

Полное вхождение в кадастровый квартал успешно

Пересечение ЗУ с границами муниципального образования успешно

Пересечение земельного участка с границами населенного пункта успешно

Полное вхождение ЗУ в единственную территориальную зону успешно

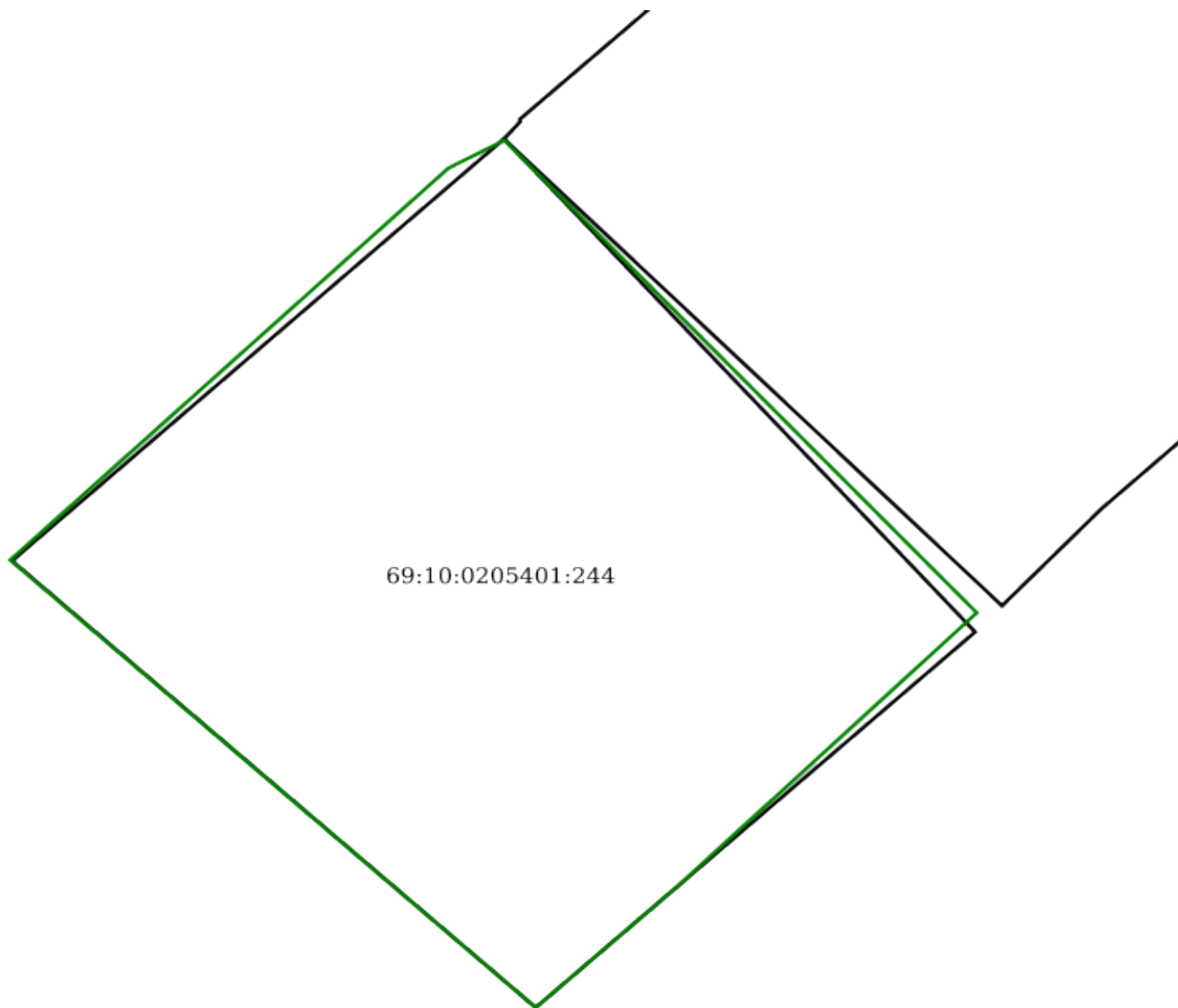
Смежные границы успешно

Проверка корректности определения координат характерных точек успешно


Пересечение ЗУ с границами лесничеств, лесопарков успешно

Полное вхождение части ЗУ в изменяемый ЗУ успешно


План объекта




Легенда



Кадастровый квартал



Земельные участки



Проверяемый участок



Проверяемая часть участка



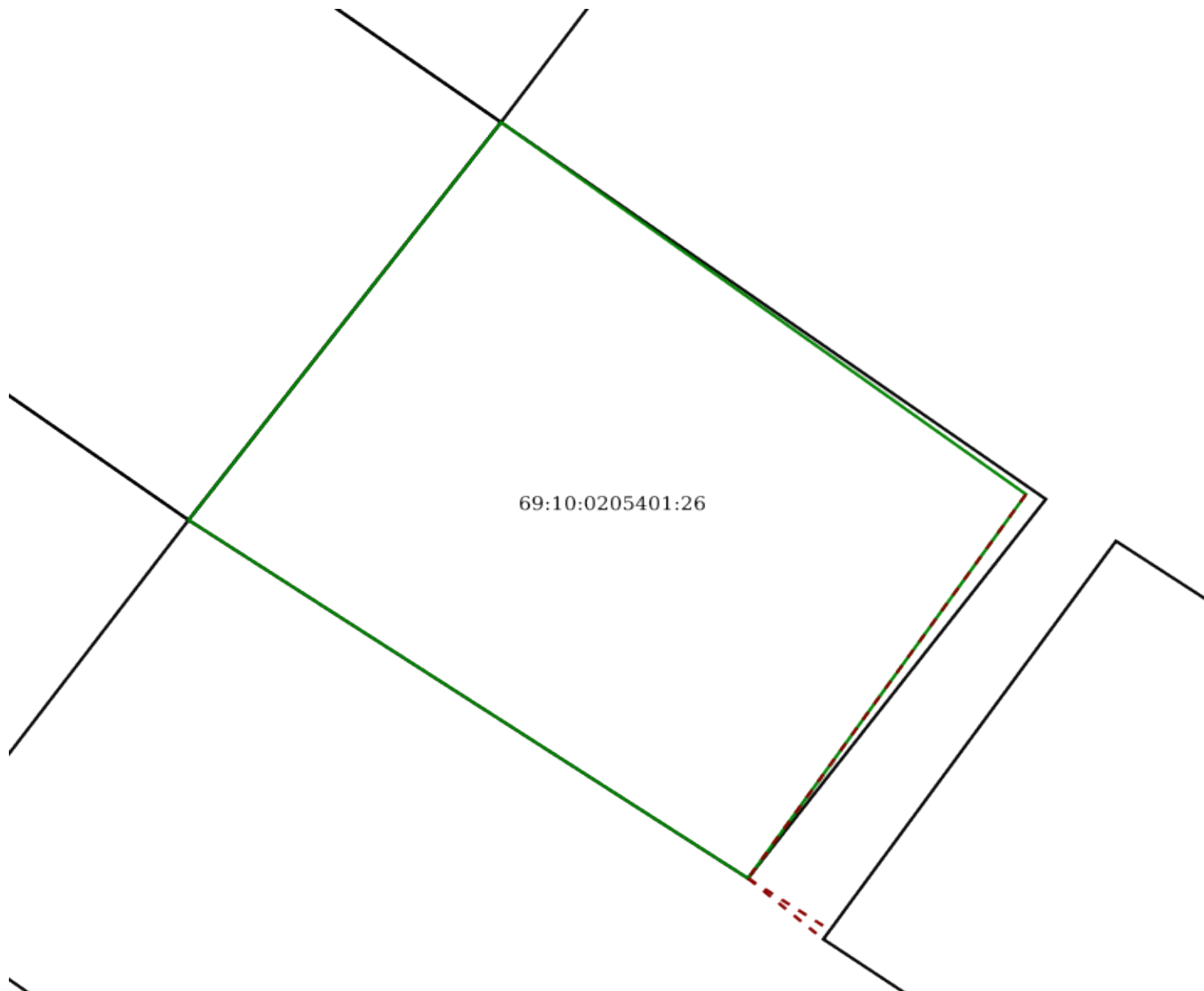
Результаты взаимодействия

Объект №167


Общая площадь объекта (кв. м): заявленная - 477.19, расчётная - 477.19

Проверка топологической корректности объекта	
Проверка топологической корректности	успешно
Пространственный анализ объекта	
Пересечение границ земельных участков	успешно
Равенство координат смежных ЗУ	успешно
Попадание в кадастровый квартал	успешно
Полное вхождение в кадастровый квартал	успешно
Пересечение ЗУ с границами муниципального образования	успешно
Пересечение земельного участка с границами населенного пункта	успешно
Полное вхождение ЗУ в единственную территориальную зону	успешно
Смежные границы	предупреждение
Обнаружена область чересполосицы с ЗУ 69:10:0205401:21. Буферная зона чересполосицы: 5 м. Обнаружена область чересполосицы с ЗУ 69:10:0205401:22 в обращении 05a2be31-4017-426f-9d83-72c746b8a279 по сведениям из Карты-плана территории. Буферная зона чересполосицы: 5 м. Обнаружена область чересполосицы с ЗУ 69:10:0205401:22 в обращении b0e5ac5e-10eb-482c-8ba5-daa30bab1d11 по сведениям из Карты-плана территории. Буферная зона чересполосицы: 5 м. Обнаружена область чересполосицы с ЗУ 69:10:0205401:22 в обращении 05a2be31-4017-426f-9d83-72c746b8a279 по сведениям из Карты-плана территории. Буферная зона чересполосицы: 5 м.	
Проверка корректности определения координат характерных точек	успешно
Пересечение ЗУ с границами лесничеств, лесопарков	успешно
Полное вхождение части ЗУ в изменяемый ЗУ	успешно


План объекта




Легенда




Кадастровый квартал



Земельные участки



Проверяемый участок



Проверяемая часть участка



Результаты взаимодействия

Объект №168

Общая площадь объекта (кв. м): заявленная - 812.00, расчётная - 812.00

Проверка топологической корректности объекта	
Проверка топологической корректности	успешно
Пространственный анализ объекта	
Пересечение границ земельных участков	успешно
Равенство координат смежных ЗУ	успешно
Попадание в кадастровый квартал	успешно
Полное вхождение в кадастровый квартал	успешно
Пересечение ЗУ с границами муниципального образования	успешно
Пересечение земельного участка с границами населенного пункта	успешно
Полное вхождение ЗУ в единственную территориальную зону	успешно
Смежные границы	успешно
Проверка корректности определения координат характерных точек	успешно
Пересечение ЗУ с границами лесничеств, лесопарков	успешно
Полное вхождение части ЗУ в изменяемый ЗУ	успешно

Объект №169

Общая площадь объекта (кв. м): заявленная - 650.10, расчётная - 650.10

Проверка топологической корректности объекта	
Проверка топологической корректности	успешно
Пространственный анализ объекта	
Пересечение границ земельных участков	успешно
Равенство координат смежных ЗУ	успешно
Попадание в кадастровый квартал	успешно
Полное вхождение в кадастровый квартал	предупреждение
<i>ЗУ не полностью входит в границу КК 69:10:0205401. ЗУ пересекает КК: 69:10:0205801. Точность проведения проверки: 0.20.</i>	
Пересечение ЗУ с границами муниципального образования	успешно
Пересечение земельного участка с границами населенного пункта	успешно
Полное вхождение ЗУ в единственную территориальную зону	успешно
Смежные границы	предупреждение
<i>Обнаружена область чересполосицы с ЗУ 69:10:0205401:24 в обращении b0e5ac5e-10eb-482c-8ba5-daa30bab1d11 по сведениям из карты-плана территории. Буферная зона чересполосицы: 5 м. Обнаружена область чересполосицы с ЗУ 69:10:0205401:23 в обращении 05a2be31-4017-426f-9d83-72c746b8a279 по сведениям из карты-плана территории. Буферная зона чересполосицы: 5 м. Обнаружена область чересполосицы с ЗУ 69:10:0205401:23 в обращении</i>	

05a2be31-4017-426f-9d83-72c746b8a279 по сведениям из Карты-плана территории. Буферная зона чересполосицы: 5 м. Обнаружена область чересполосицы с ЗУ 69:10:0205401:24 в обращении 05a2be31-4017-426f-9d83-72c746b8a279 по сведениям из Карты-плана территории. Буферная зона чересполосицы: 5 м. Обнаружена область чересполосицы с ЗУ 69:10:0205401:23 в обращении b0e5ac5e-10eb-482c-8ba5-daa30bab1d11 по сведениям из Карты-плана территории. Буферная зона чересполосицы: 5 м. Обнаружена область чересполосицы с ЗУ 69:10:0205401:24 в обращении 05a2be31-4017-426f-9d83-72c746b8a279 по сведениям из Карты-плана территории. Буферная зона чересполосицы: 5 м.

Проверка корректности определения координат характерных точек	успешно
Пересечение ЗУ с границами лесничеств, лесопарков	успешно
Полное вхождение части ЗУ в изменяемый ЗУ	успешно

Объект №170

Общая площадь объекта (кв. м): заявленная - 752.66, расчётная - 752.66

Проверка топологической корректности объекта

Проверка топологической корректности	успешно
--------------------------------------	---------

Пространственный анализ объекта

Пересечение границ земельных участков	успешно
Равенство координат смежных ЗУ	успешно
Попадание в кадастровый квартал	успешно
Полное вхождение в кадастровый квартал	успешно
Пересечение ЗУ с границами муниципального образования	успешно
Пересечение земельного участка с границами населенного пункта	успешно
Полное вхождение ЗУ в единственную территориальную зону	успешно
Смежные границы	предупреждение

Обнаружена область чересполосицы с ЗУ 69:10:0205401:4 в обращении 05a2be31-4017-426f-9d83-72c746b8a279 по сведениям из Карты-плана территории. Буферная зона чересполосицы: 5 м. Обнаружена область чересполосицы с ЗУ 69:10:0205401:2 в обращении 05a2be31-4017-426f-9d83-72c746b8a279 по сведениям из Карты-плана территории. Буферная зона чересполосицы: 5 м. Обнаружена область чересполосицы с ЗУ 69:10:0205401:6 в обращении 05a2be31-4017-426f-9d83-72c746b8a279 по сведениям из Карты-плана территории. Буферная зона чересполосицы: 5 м. Обнаружена область чересполосицы с ЗУ 69:10:0205401:7 в обращении 05a2be31-4017-426f-9d83-72c746b8a279 по сведениям из Карты-плана территории. Буферная зона чересполосицы: 5 м. Обнаружена область чересполосицы с ЗУ 69:10:0205401:4 в обращении 05a2be31-4017-426f-9d83-72c746b8a279 по сведениям из Карты-плана территории. Буферная зона чересполосицы: 5 м. Обнаружена область чересполосицы с ЗУ 69:10:0205401:5 в обращении 05a2be31-4017-426f-9d83-72c746b8a279 по сведениям из Карты-плана территории. Буферная зона чересполосицы: 5 м. Обнаружена область чересполосицы с ЗУ 69:10:0205401:6 в обращении 05a2be31-4017-426f-9d83-72c746b8a279 по сведениям из Карты-плана территории. Буферная зона чересполосицы: 5 м. Обнаружена область чересполосицы с ЗУ 69:10:0205401:4 в обращении b0e5ac5e-10eb-482c-8ba5-daa30bab1d11 по сведениям из Карты-плана территории. Буферная зона чересполосицы: 5 м. Обнаружена область чересполосицы с ЗУ 69:10:0205401:5 в обращении b0e5ac5e-10eb-482c-8ba5-daa30bab1d11 по сведениям из Карты-плана территории. Буферная зона чересполосицы: 5 м. Обнаружена область чересполосицы с ЗУ 69:10:0205401:5 в обращении 05a2be31-4017-426f-9d83-72c746b8a279 по сведениям из Карты-плана территории. Буферная зона чересполосицы: 5 м. Обнаружена область чересполосицы с ЗУ 69:10:0205401:1 в обращении 05a2be31-4017-426f-9d83-72c746b8a279 по сведениям из Карты-плана территории. Буферная зона

чересполосицы: 5 м. Обнаружена область чересполосицы с ЗУ 69:10:0205401:6 в обращении b0e5ac5e-10eb-482c-8ba5-daa30bab1d11 по сведениям из Карты-плана территории. Буферная зона чересполосицы: 5 м. Обнаружена область чересполосицы с ЗУ 69:10:0205401:1 в обращении b0e5ac5e-10eb-482c-8ba5-daa30bab1d11 по сведениям из Карты-плана территории. Буферная зона чересполосицы: 5 м. Обнаружена область чересполосицы с ЗУ 69:10:0205401:7 в обращении 05a2be31-4017-426f-9d83-72c746b8a279 по сведениям из Карты-плана территории. Буферная зона чересполосицы: 5 м. Обнаружена область чересполосицы с ЗУ 69:10:0205401:7 в обращении b0e5ac5e-10eb-482c-8ba5-daa30bab1d11 по сведениям из Карты-плана территории. Буферная зона чересполосицы: 5 м. Обнаружена область чересполосицы с ЗУ 69:10:0205401:1 в обращении 05a2be31-4017-426f-9d83-72c746b8a279 по сведениям из Карты-плана территории. Буферная зона чересполосицы: 5 м. Обнаружена область чересполосицы с ЗУ 69:10:0205401:2 в обращении 05a2be31-4017-426f-9d83-72c746b8a279 по сведениям из Карты-плана территории. Буферная зона чересполосицы: 5 м. Обнаружена область чересполосицы с ЗУ 69:10:0205401:2 в обращении b0e5ac5e-10eb-482c-8ba5-daa30bab1d11 по сведениям из Карты-плана территории. Буферная зона чересполосицы: 5 м.

Проверка корректности определения координат характерных точек	успешно
Пересечение ЗУ с границами лесничеств, лесопарков	успешно
Полное вхождение части ЗУ в изменяемый ЗУ	успешно

Объект №171

Общая площадь объекта (кв. м): заявленная - 646.89, расчётная - 646.89

Проверка топологической корректности объекта

Проверка топологической корректности	успешно
--------------------------------------	---------

Пространственный анализ объекта

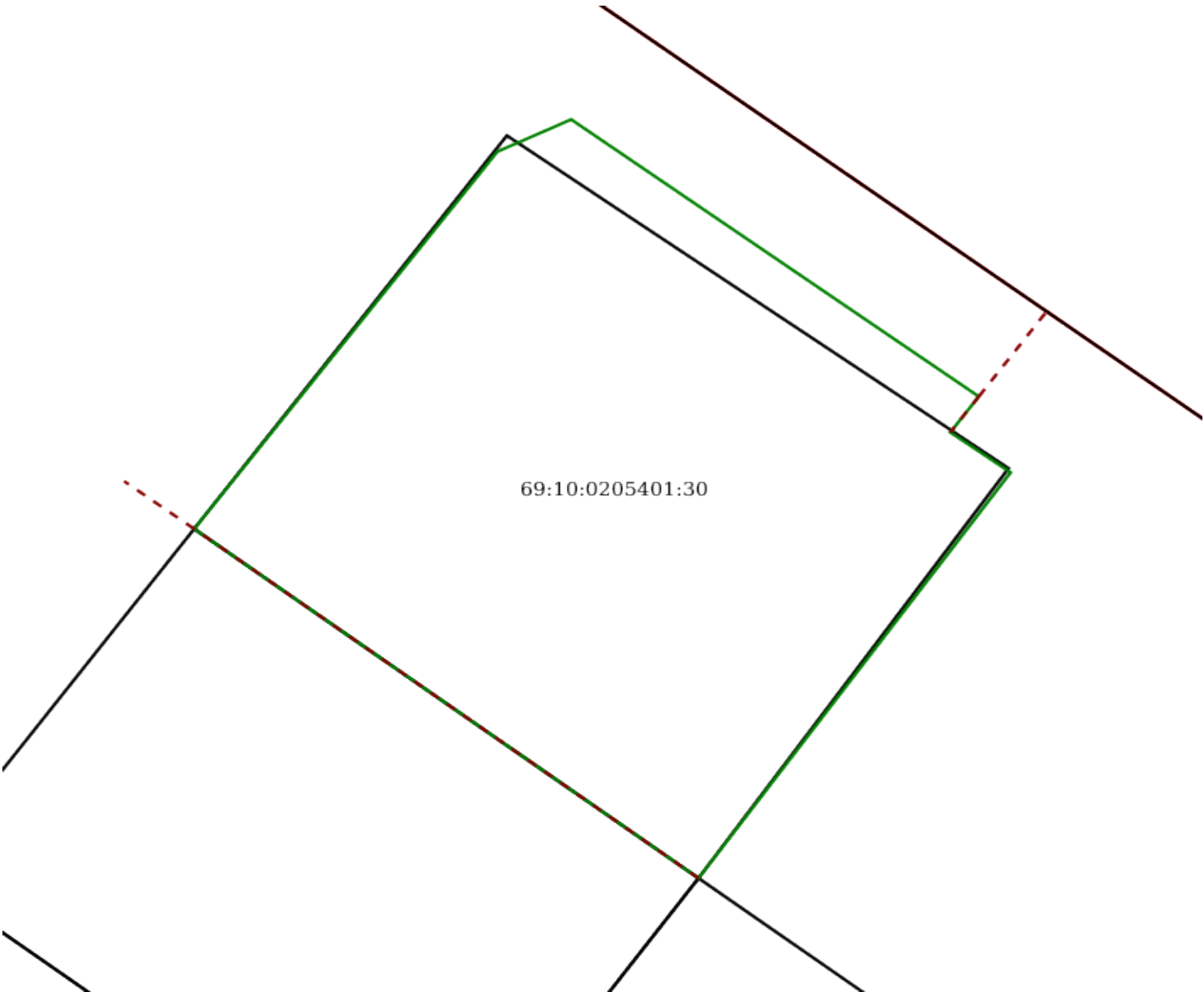
Пересечение границ земельных участков	успешно
Равенство координат смежных ЗУ	успешно
Попадание в кадастровый квартал	успешно
Полное вхождение в кадастровый квартал	успешно
Пересечение ЗУ с границами муниципального образования	успешно
Пересечение земельного участка с границами населенного пункта	успешно
Полное вхождение ЗУ в единственную территориальную зону	успешно
Смежные границы	предупреждение

Обнаружена область чересполосицы с ЗУ 69:10:0000000:648(19). Буферная зона чересполосицы: 5 м. Обнаружена область чересполосицы с ЗУ 69:10:0000000:648 в обращении d2047d4b-5cfc-4242-bd5c-013231a47bc1 по сведениям из Межевого плана. Буферная зона чересполосицы: 5 м. Обнаружена область чересполосицы с ЗУ 69:10:0000000:648 в обращении 461fb962-2a68-4c3b-81b5-995ed18fc299 по сведениям из Межевого плана. Буферная зона чересполосицы: 5 м. Обнаружена область чересполосицы с ЗУ 69:10:0205401:35 в обращении 05a2be31-4017-426f-9d83-72c746b8a279 по сведениям из Карты-плана территории. Буферная зона чересполосицы: 5 м. Обнаружена область чересполосицы с ЗУ 69:10:0000000:648 в обращении eb569866-1f02-450b-9cee-d1ddad46ad1d по сведениям из Межевого плана. Буферная зона чересполосицы: 5 м. Обнаружена область чересполосицы с ЗУ 69:10:0205401:35 в обращении b0e5ac5e-10eb-482c-8ba5-daa30bab1d11 по сведениям из Карты-плана территории. Буферная зона чересполосицы: 5 м. Обнаружена область чересполосицы с ЗУ 69:10:0000000:648 в обращении a5b91aе6-5f80-4d91-adac-4eba0688aеb3 по сведениям из Межевого плана. Буферная зона чересполосицы: 5 м. Обнаружена область чересполосицы с ЗУ 69:10:0000000:648 в обращении e614c893-28f9-423b-828a-d0709326860f по сведениям из Межевого плана. Буферная зона чересполосицы: 5 м. Обнаружена область чересполосицы с ЗУ

69:10:0000000:648 в обращении a801600e-2166-45cd-93d1-e8e84669fc6d по сведениям из Межевого плана. Буферная зона чересполосицы: 5 м. Обнаружена область чересполосицы с ЗУ 69:10:0000000:648 в обращении 37f60678-4785-4ae1-9427-8958467b0b40 по сведениям из Межевого плана. Буферная зона чересполосицы: 5 м. Обнаружена область чересполосицы с ЗУ 69:10:0000000:648 в обращении 00de3fcf-ab61-4956-b2dd-5d2dd52c8c16 по сведениям из Межевого плана. Буферная зона чересполосицы: 5 м. Обнаружена область чересполосицы с ЗУ 69:10:0000000:648 в обращении 0f6b82e4-b5a2-4d39-9835-422f5c0682be по сведениям из Межевого плана. Буферная зона чересполосицы: 5 м. Обнаружена область чересполосицы с ЗУ 69:10:0205401:35 в обращении 05a2be31-4017-426f-9d83-72c746b8a279 по сведениям из Карты-плана территории. Буферная зона чересполосицы: 5 м. Обнаружена область чересполосицы с ЗУ 69:10:0000000:648 в обращении 6fe5bed2-78f4-4b31-bb79-e932d0c0a413 по сведениям из Межевого плана. Буферная зона чересполосицы: 5 м. Обнаружена область чересполосицы с ЗУ 69:10:0000000:648 в обращении 01de9143-a57d-441c-bc7a-24ffc2e3e069 по сведениям из Межевого плана. Буферная зона чересполосицы: 5 м. Обнаружена область чересполосицы с ЗУ 69:10:0000000:648 в обращении c8d403f1-192b-462a-9ace-0aeb435eab0a по сведениям из Межевого плана. Буферная зона чересполосицы: 5 м.

Проверка корректности определения координат характерных точек	успешно
Пересечение ЗУ с границами лесничеств, лесопарков	успешно
Полное вхождение части ЗУ в изменяемый ЗУ	успешно

План объекта



Легенда



Объект №172

Общая площадь объекта (кв. м): заявленная - 756.32, расчётная - 756.32

Проверка топологической корректности объекта

Проверка топологической корректности успешно

Пространственный анализ объекта

Пересечение границ земельных участков успешно

Равенство координат смежных ЗУ успешно

Попадание в кадастровый квартал успешно

Полное вхождение в кадастровый квартал успешно

Пересечение ЗУ с границами муниципального образования успешно

Пересечение земельного участка с границами населенного пункта успешно

Полное вхождение ЗУ в единственную территориальную зону успешно

Смежные границы предупреждение

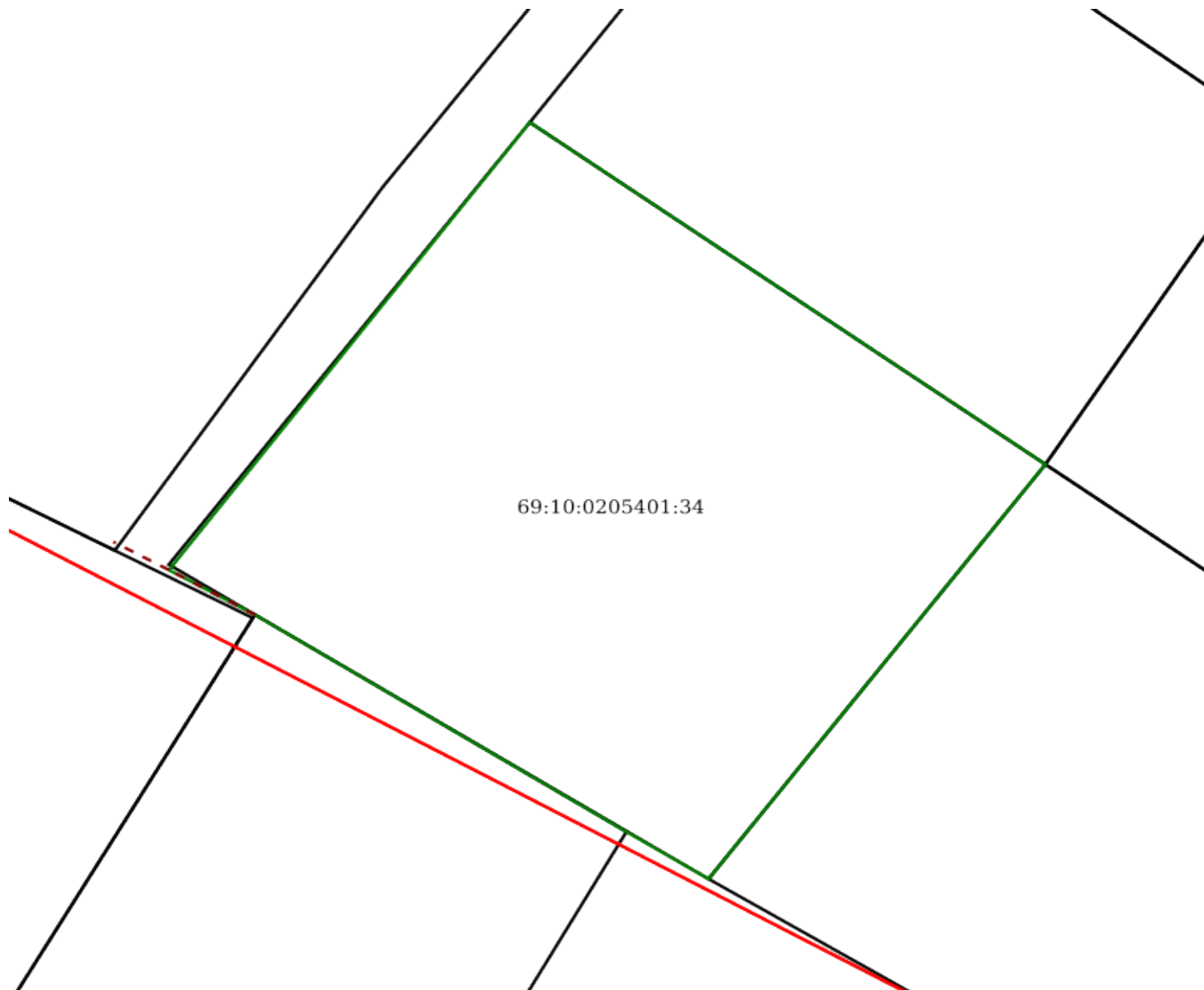
Обнаружена область чересполосицы с ЗУ 69:10:0205401:490 в обращении b0e5ac5e-10eb-482c-8ba5-daa30bab1d11 по сведениям из Карты-плана территории. Буферная зона чересполосицы: 5 м. Обнаружена область чересполосицы с ЗУ 69:10:0205401:490 в обращении 05a2be31-4017-426f-9d83-72c746b8a279 по сведениям из Карты-плана территории. Буферная зона чересполосицы: 5 м. Обнаружена область чересполосицы с ЗУ 69:10:0205401:490 в обращении 05a2be31-4017-426f-9d83-72c746b8a279 по сведениям из Карты-плана территории. Буферная зона чересполосицы: 5 м.

Проверка корректности определения координат характерных точек успешно


Пересечение ЗУ с границами лесничеств, лесопарков успешно

Полное вхождение части ЗУ в изменяемый ЗУ успешно


План объекта




Легенда



Кадастровый квартал



Земельные участки



Проверяемый участок



Проверяемая часть участка



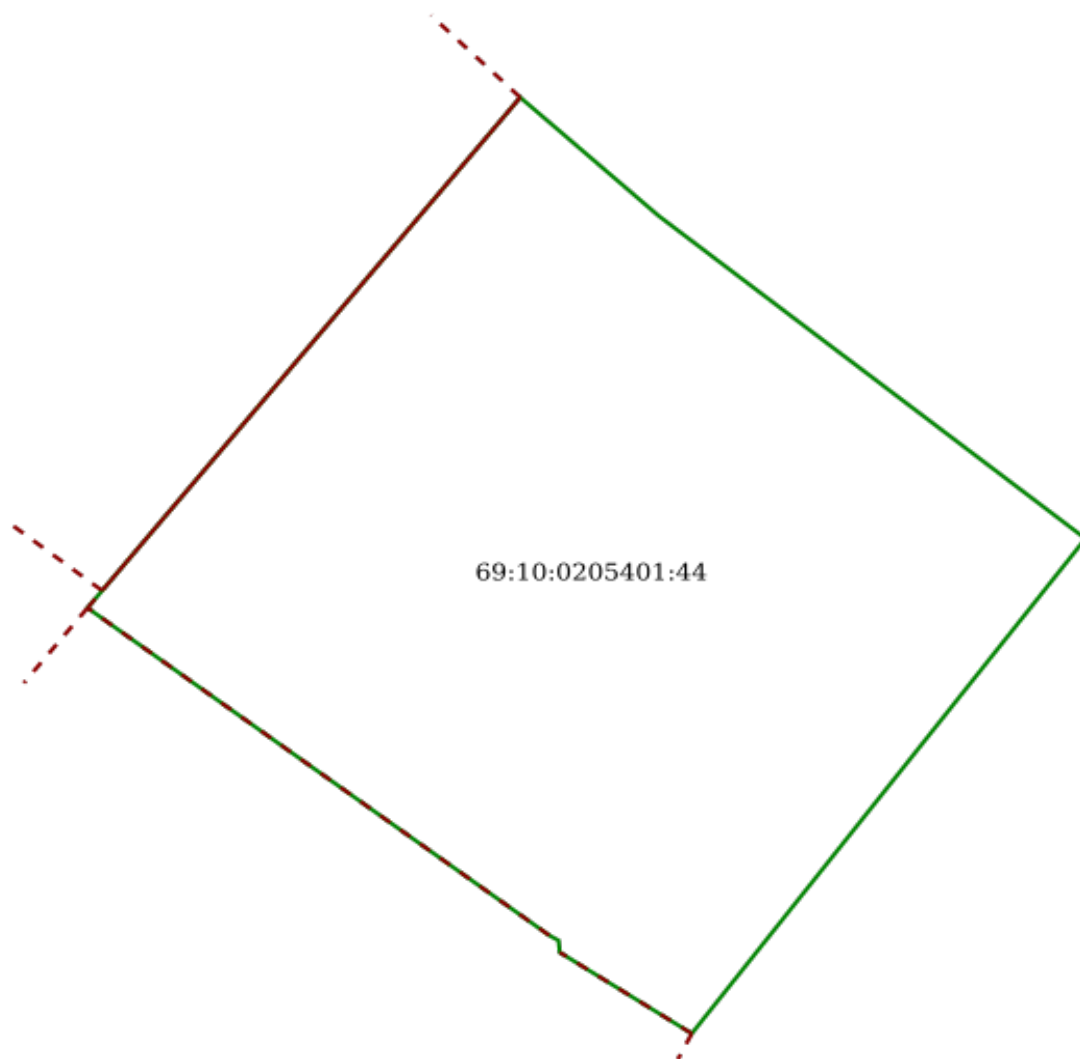
Результаты взаимодействия

Объект №173


Общая площадь объекта (кв. м): заявленная - 551.13, расчётная - 551.13

Проверка топологической корректности объекта	
Проверка топологической корректности	успешно
Пространственный анализ объекта	
Пересечение границ земельных участков	успешно
Равенство координат смежных ЗУ	успешно
Попадание в кадастровый квартал	успешно
Полное вхождение в кадастровый квартал	успешно
Пересечение ЗУ с границами муниципального образования	успешно
Пересечение земельного участка с границами населенного пункта	успешно
Полное вхождение ЗУ в единственную территориальную зону	успешно
Смежные границы	предупреждение
<div>Обнаружена область чересполосицы с ЗУ 69:10:0205801:9. Буферная зона чересполосицы: 5 м. Обнаружена область чересполосицы с ЗУ 69:10:0205801:11. Буферная зона чересполосицы: 5 м. Обнаружена область чересполосицы с ЗУ 69:10:0205401:45 в обращении b0e5ac5e-10eb-482c-8ba5-daa30bab1d11 по сведениям из карты-плана территории. Буферная зона чересполосицы: 5 м. Обнаружена область чересполосицы с ЗУ 69:10:0205401:45 в обращении 05a2be31-4017-426f-9d83-72c746b8a279 по сведениям из карты-плана территории. Буферная зона чересполосицы: 5 м. Обнаружена область чересполосицы с ЗУ 69:10:0205401:46 в обращении b0e5ac5e-10eb-482c-8ba5-daa30bab1d11 по сведениям из карты-плана территории. Буферная зона чересполосицы: 5 м. Обнаружена область чересполосицы с ЗУ 69:10:0205401:46 в обращении 05a2be31-4017-426f-9d83-72c746b8a279 по сведениям из карты-плана территории. Буферная зона чересполосицы: 5 м. Обнаружена область чересполосицы с ЗУ 69:10:0205401:45 в обращении 05a2be31-4017-426f-9d83-72c746b8a279 по сведениям из карты-плана территории. Буферная зона чересполосицы: 5 м. Обнаружена область чересполосицы с ЗУ 69:10:0205401:46 в обращении 05a2be31-4017-426f-9d83-72c746b8a279 по сведениям из карты-плана территории. Буферная зона чересполосицы: 5 м.</div>	
Проверка корректности определения координат характерных точек	успешно
Пересечение ЗУ с границами лесничеств, лесопарков	успешно
Полное вхождение части ЗУ в изменяемый ЗУ	успешно


План объекта




Легенда



Кадастровый квартал



Земельные участки



Проверяемый участок



Проверяемая часть участка



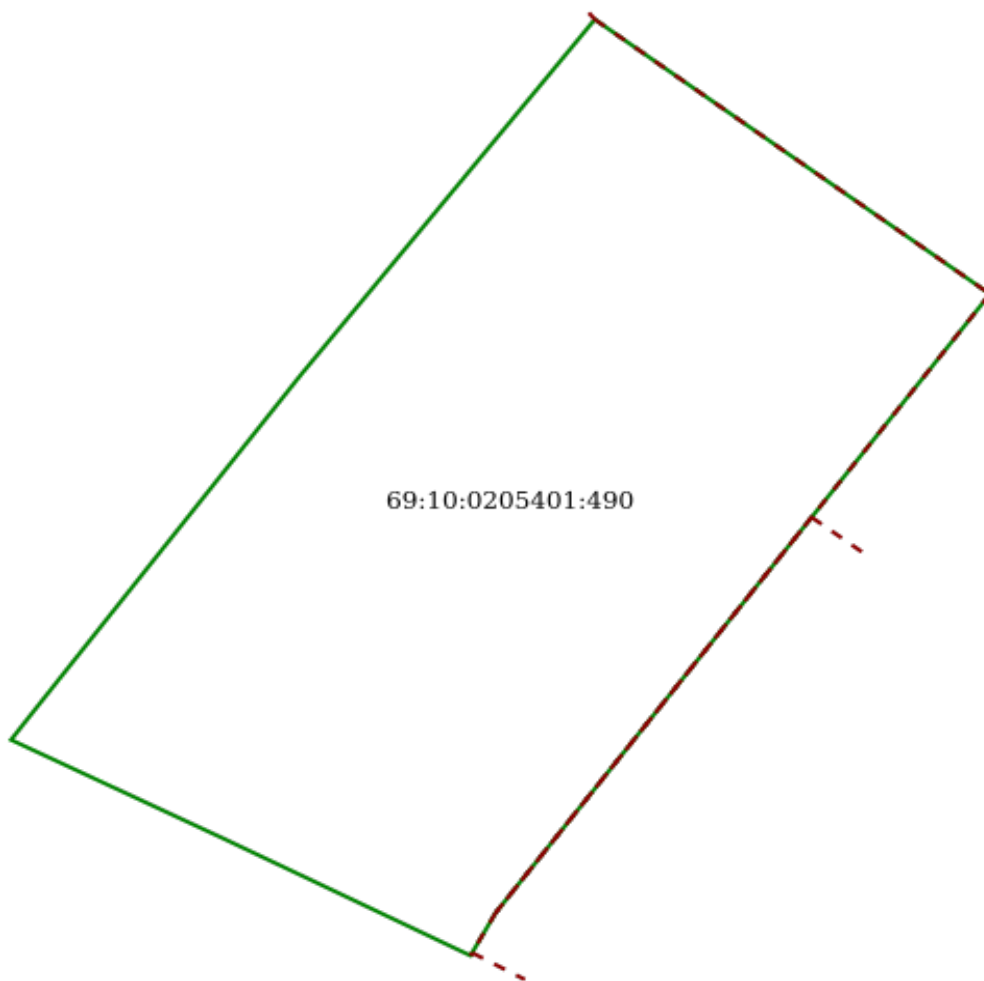
Результаты взаимодействия

Объект №174

Общая площадь объекта (кв. м): заявленная - 1064.43, расчётная - 1064.43

Проверка топологической корректности объекта	
Проверка топологической корректности	успешно
Пространственный анализ объекта	
Пересечение границ земельных участков	успешно
Равенство координат смежных ЗУ	успешно
Попадание в кадастровый квартал	успешно
Полное вхождение в кадастровый квартал	успешно
Пересечение ЗУ с границами муниципального образования	успешно
Пересечение земельного участка с границами населенного пункта	успешно
Полное вхождение ЗУ в единственную территориальную зону	успешно
Смежные границы	предупреждение
Обнаружена область чересполосицы с ЗУ 69:10:0205401:33. Буферная зона чересполосицы: 5 м. Обнаружена область чересполосицы с ЗУ 69:10:0205401:42. Буферная зона чересполосицы: 5 м. Обнаружена область чересполосицы с ЗУ 69:10:0205401:34 в обращении b0e5ac5e-10eb-482c-8ba5-daa30bab1d11 по сведениям из карты-плана территории. Буферная зона чересполосицы: 5 м. Обнаружена область чересполосицы с ЗУ 69:10:0205401:34 в обращении 05a2be31-4017-426f-9d83-72c746b8a279 по сведениям из карты-плана территории. Буферная зона чересполосицы: 5 м. Обнаружена область чересполосицы с ЗУ 69:10:0205401:34 в обращении 05a2be31-4017-426f-9d83-72c746b8a279 по сведениям из карты-плана территории. Буферная зона чересполосицы: 5 м.	
Проверка корректности определения координат характерных точек	успешно
Пересечение ЗУ с границами лесничеств, лесопарков	успешно
Полное вхождение части ЗУ в изменяемый ЗУ	успешно


План объекта




Легенда



Кадастровый квартал



Земельные участки



Проверяемый участок



Проверяемая часть участка



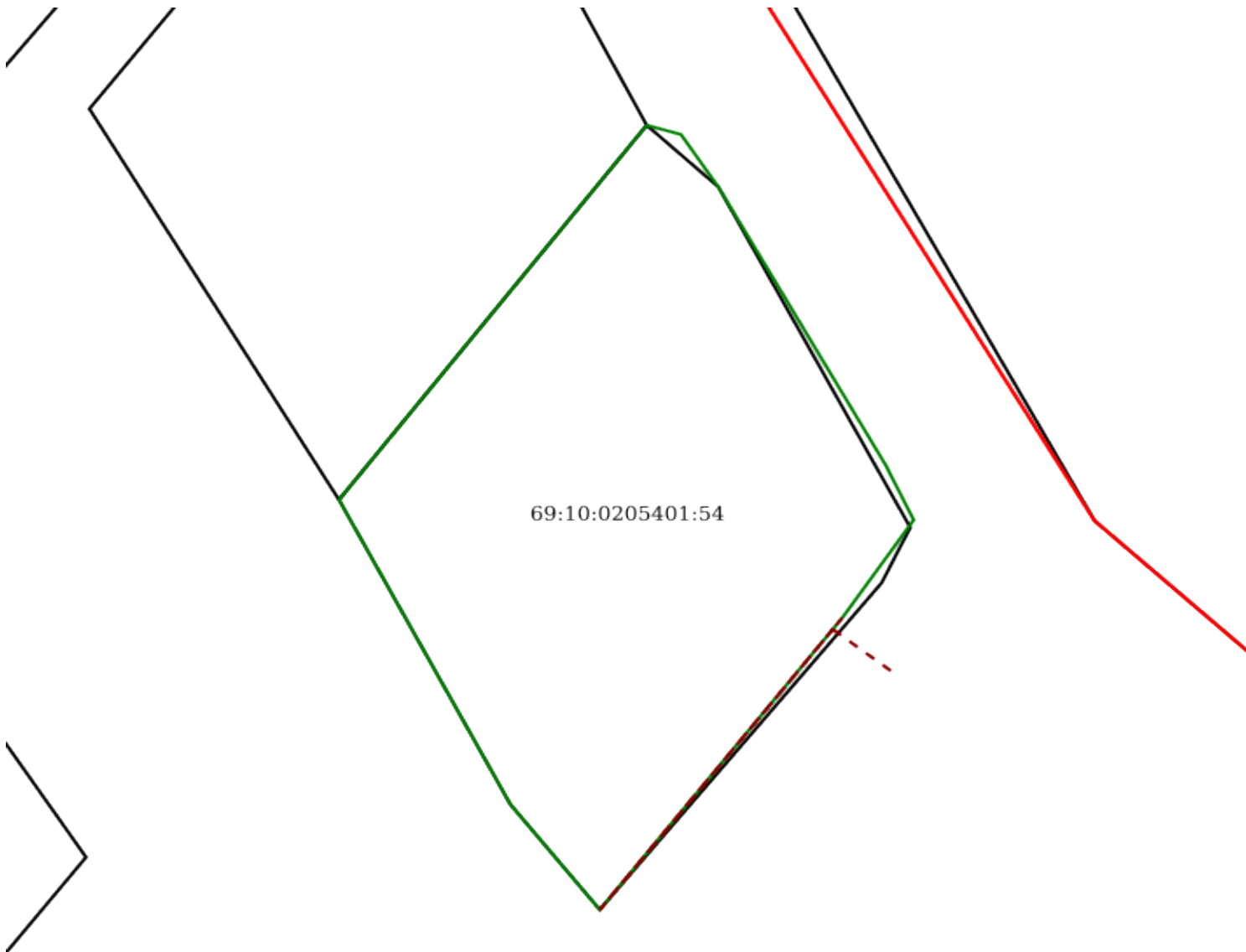
Результаты взаимодействия

Объект №175


Общая площадь объекта (кв. м): заявленная - 582.59, расчётная - 582.59

Проверка топологической корректности объекта	
Проверка топологической корректности	успешно
Пространственный анализ объекта	
Пересечение границ земельных участков	успешно
Равенство координат смежных ЗУ	успешно
Попадание в кадастровый квартал	успешно
Полное вхождение в кадастровый квартал	успешно
Пересечение ЗУ с границами муниципального образования	успешно
Пересечение земельного участка с границами населенного пункта	успешно
Полное вхождение ЗУ в единственную территориальную зону	успешно
Смежные границы	предупреждение
Обнаружена область чересполосицы с ЗУ 69:10:0205401:50 в обращении 05a2be31-4017-426f-9d83-72c746b8a279 по сведениям из Карты-плана территории. Буферная зона чересполосицы: 5 м. Обнаружена область чересполосицы с ЗУ 69:10:0205401:50 в обращении b0e5ac5e-10eb-482c-8ba5-daa30bab1d11 по сведениям из Карты-плана территории. Буферная зона чересполосицы: 5 м. Обнаружена область чересполосицы с ЗУ 69:10:0205401:50 в обращении 05a2be31-4017-426f-9d83-72c746b8a279 по сведениям из Карты-плана территории. Буферная зона чересполосицы: 5 м.	
Проверка корректности определения координат характерных точек	успешно
Пересечение ЗУ с границами лесничеств, лесопарков	успешно
Полное вхождение части ЗУ в изменяемый ЗУ	успешно


План объекта




Легенда



Кадастровый квартал



Земельные участки



Проверяемый участок



Проверяемая часть участка



Результаты взаимодействия

Объект №176

Общая площадь объекта (кв. м): заявленная - 763.36, расчётная - 763.36

Проверка топологической корректности объекта

Проверка топологической корректности успешно

Пространственный анализ объекта

Пересечение границ земельных участков успешно

Равенство координат смежных ЗУ успешно

Попадание в кадастровый квартал успешно

Полное вхождение в кадастровый квартал успешно

Пересечение ЗУ с границами муниципального образования успешно

Пересечение земельного участка с границами населенного пункта успешно

Полное вхождение ЗУ в единственную территориальную зону успешно

Смежные границы предупреждение

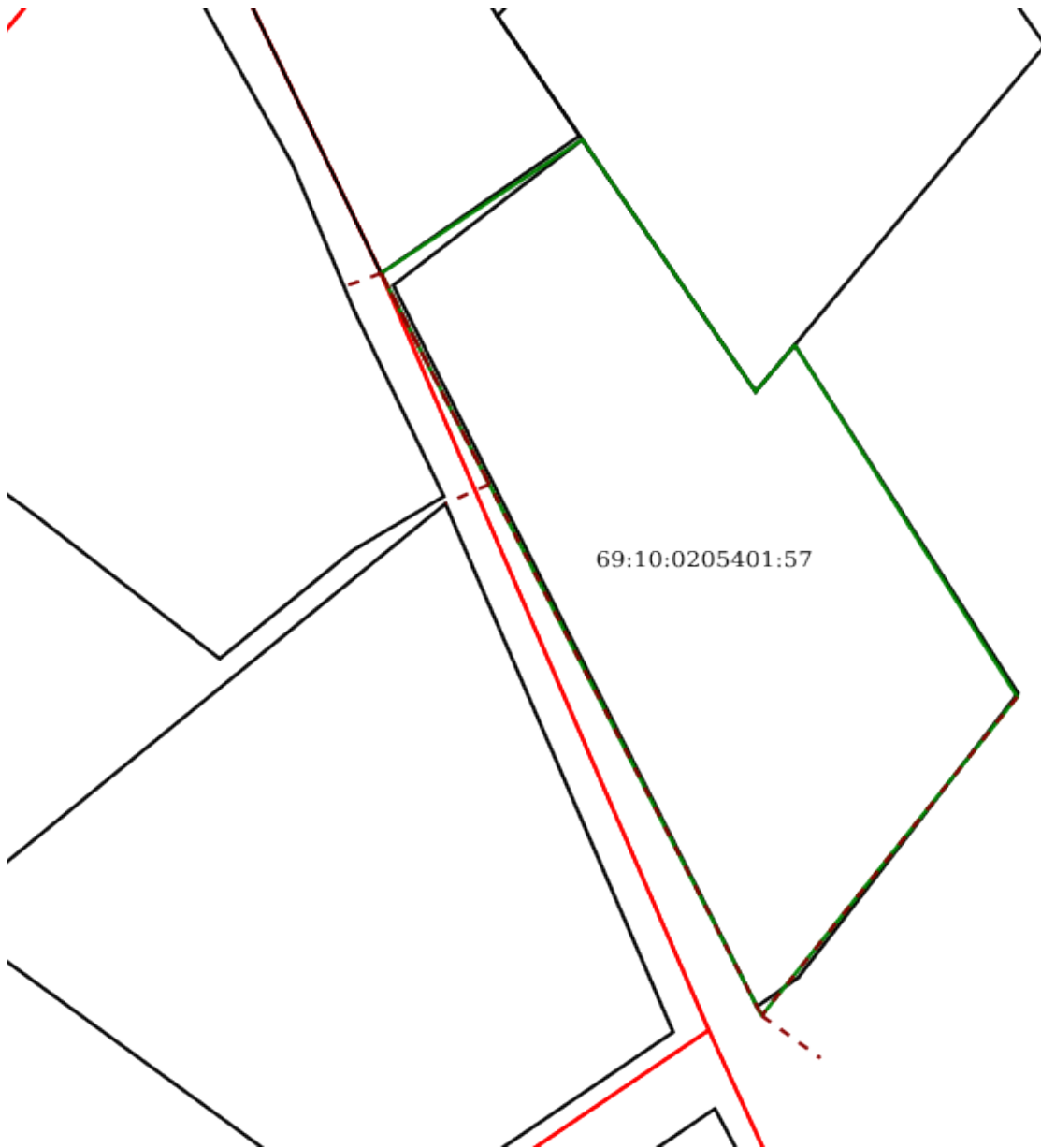
Обнаружена область чересполосицы с ЗУ 69:10:0205701:37. Буферная зона чересполосицы: 5 м. Обнаружена область чересполосицы с ЗУ 69:10:0205701:36. Буферная зона чересполосицы: 5 м. Обнаружена область чересполосицы с ЗУ 69:10:0205701:36 в обращении d2f8b195-2f55-422a-95a3-bb8680c55333 по сведениям из Межевого плана. Буферная зона чересполосицы: 5 м. Обнаружена область чересполосицы с ЗУ 69:10:0205401:53 в обращении 05a2be31-4017-426f-9d83-72c746b8a279 по сведениям из Карты-плана территории. Буферная зона чересполосицы: 5 м. Обнаружена область чересполосицы с ЗУ 69:10:0205401:53 в обращении 05a2be31-4017-426f-9d83-72c746b8a279 по сведениям из Карты-плана территории. Буферная зона чересполосицы: 5 м. Обнаружена область чересполосицы с ЗУ 69:10:0205401:53 в обращении b0e5ac5e-10eb-482c-8ba5-daa30bab1d11 по сведениям из Карты-плана территории. Буферная зона чересполосицы: 5 м.

Проверка корректности определения координат характерных точек успешно

Пересечение ЗУ с границами лесничеств, лесопарков успешно

Полное вхождение части ЗУ в изменяемый ЗУ успешно


План объекта




Легенда



Кадастровый квартал



Земельные участки



Проверяемый участок



Проверяемая часть участка



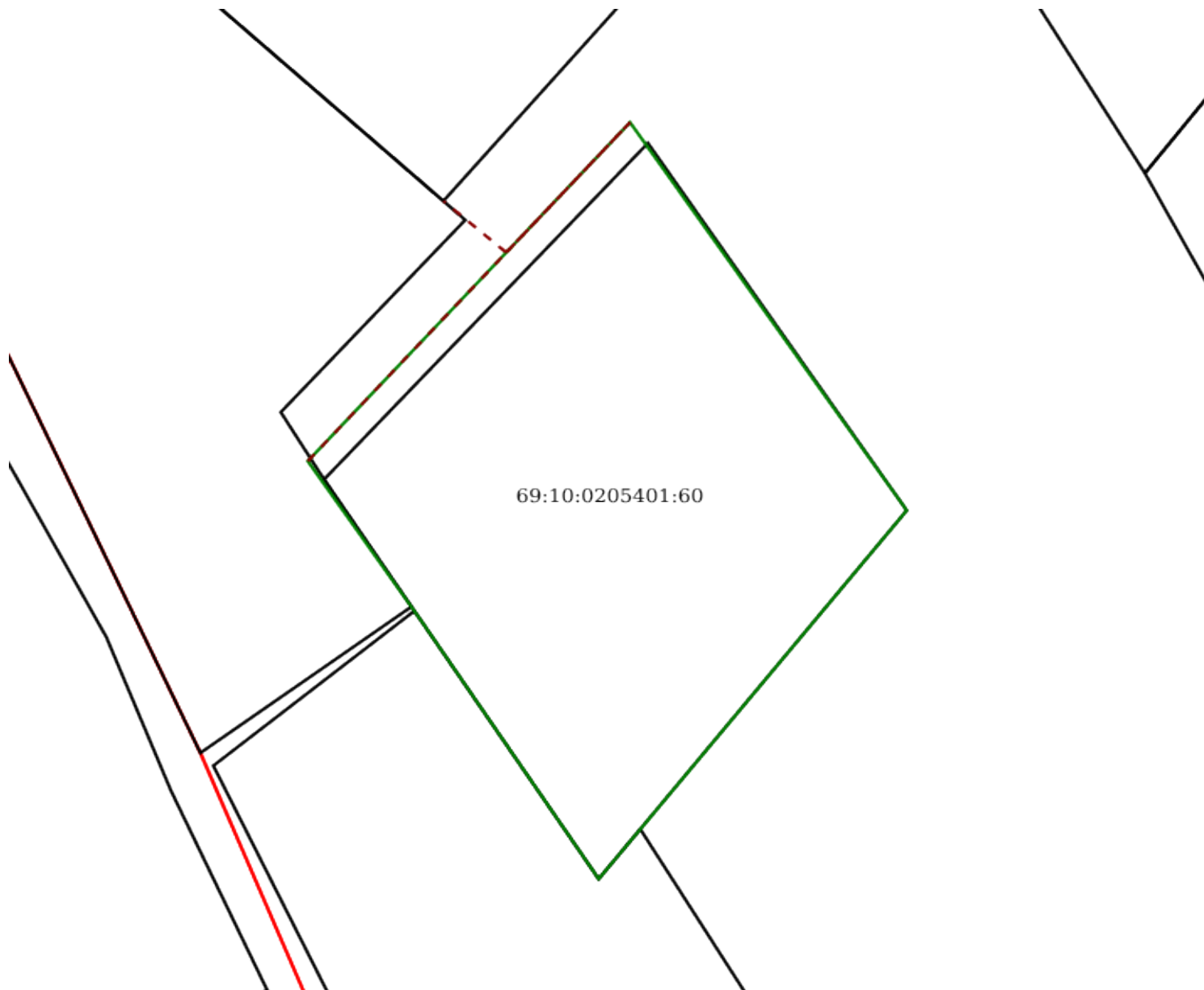
Результаты взаимодействия

Объект №177


Общая площадь объекта (кв. м): заявленная - 621.91, расчётная - 621.91

Проверка топологической корректности объекта	
Проверка топологической корректности	успешно
Пространственный анализ объекта	
Пересечение границ земельных участков	успешно
Равенство координат смежных ЗУ	успешно
Попадание в кадастровый квартал	успешно
Полное вхождение в кадастровый квартал	успешно
Пересечение ЗУ с границами муниципального образования	успешно
Пересечение земельного участка с границами населенного пункта	успешно
Полное вхождение ЗУ в единственную территориальную зону	успешно
Смежные границы	предупреждение
<div>Обнаружена область чересполосицы с ЗУ 69:10:0205401:64 в обращении 05a2be31-4017-426f-9d83-72c746b8a279 по сведениям из Карты-плана территории. Буферная зона чересполосицы: 5 м. Обнаружена область чересполосицы с ЗУ 69:10:0205401:64 в обращении b0e5ac5e-10eb-482c-8ba5-daa30bab1d11 по сведениям из Карты-плана территории. Буферная зона чересполосицы: 5 м. Обнаружена область чересполосицы с ЗУ 69:10:0205401:64 в обращении 05a2be31-4017-426f-9d83-72c746b8a279 по сведениям из Карты-плана территории. Буферная зона чересполосицы: 5 м.</div>	
Проверка корректности определения координат характерных точек	успешно
Пересечение ЗУ с границами лесничеств, лесопарков	успешно
Полное вхождение части ЗУ в изменяемый ЗУ	успешно


План объекта




Легенда



Кадастровый квартал



Земельные участки



Проверяемый участок



Проверяемая часть участка



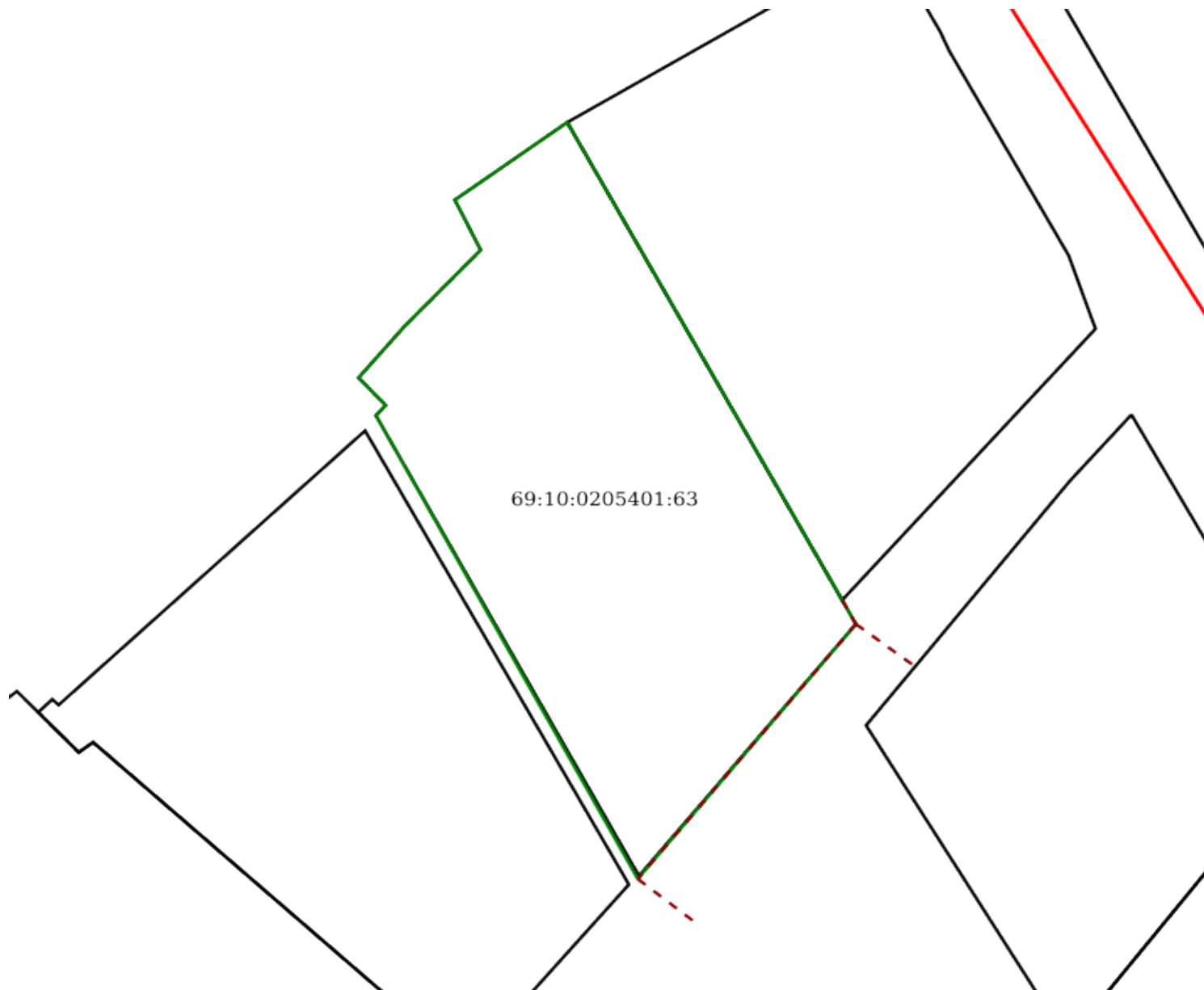
Результаты взаимодействия

Объект №178


Общая площадь объекта (кв. м): заявленная - 680.45, расчётная - 680.45

Проверка топологической корректности объекта	
Проверка топологической корректности	успешно
Пространственный анализ объекта	
Пересечение границ земельных участков	успешно
Равенство координат смежных ЗУ	успешно
Попадание в кадастровый квартал	успешно
Полное вхождение в кадастровый квартал	успешно
Пересечение ЗУ с границами муниципального образования	успешно
Пересечение земельного участка с границами населенного пункта	успешно
Полное вхождение ЗУ в единственную территориальную зону	успешно
Смежные границы	предупреждение
Обнаружена область чересполосицы с ЗУ 69:10:0205401:58. Буферная зона чересполосицы: 5 м. Обнаружена область чересполосицы с ЗУ 69:10:0205401:59 в обращении 05a2be31-4017-426f-9d83-72c746b8a279 по сведениям из Карты-плана территории. Буферная зона чересполосицы: 5 м. Обнаружена область чересполосицы с ЗУ 69:10:0205401:59 в обращении b0e5ac5e-10eb-482c-8ba5-daa30bab1d11 по сведениям из Карты-плана территории. Буферная зона чересполосицы: 5 м. Обнаружена область чересполосицы с ЗУ 69:10:0205401:59 в обращении 05a2be31-4017-426f-9d83-72c746b8a279 по сведениям из Карты-плана территории. Буферная зона чересполосицы: 5 м.	
Проверка корректности определения координат характерных точек	успешно
Пересечение ЗУ с границами лесничеств, лесопарков	успешно
Полное вхождение части ЗУ в изменяемый ЗУ	успешно


План объекта




Легенда



Кадастровый квартал



Земельные участки



Проверяемый участок



Проверяемая часть участка



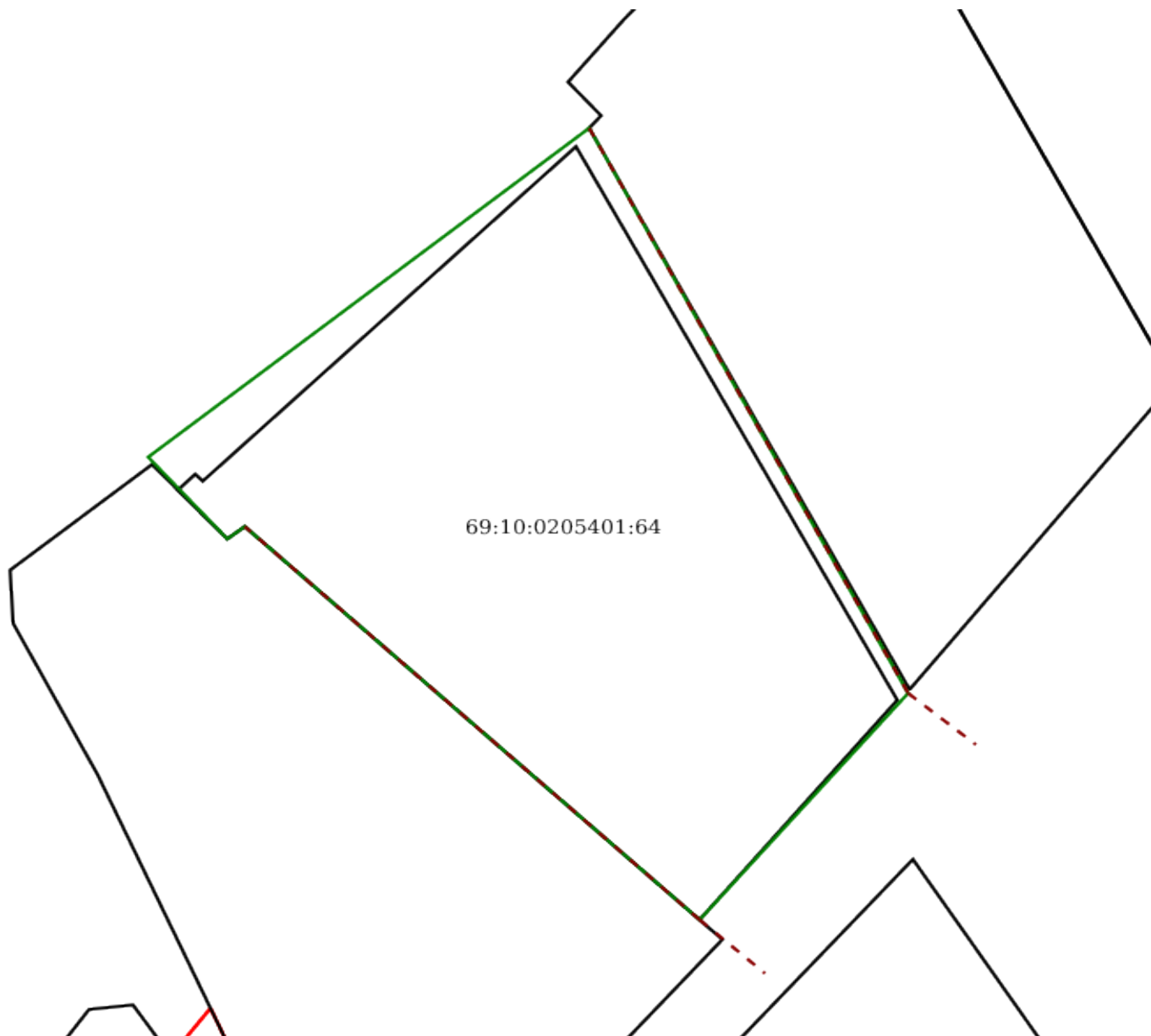
Результаты взаимодействия

Объект №179


Общая площадь объекта (кв. м): заявленная - 719.87, расчётная - 719.87

Проверка топологической корректности объекта	
Проверка топологической корректности	успешно
Пространственный анализ объекта	
Пересечение границ земельных участков	успешно
Равенство координат смежных ЗУ	успешно
Попадание в кадастровый квартал	успешно
Полное вхождение в кадастровый квартал	успешно
Пересечение ЗУ с границами муниципального образования	успешно
Пересечение земельного участка с границами населенного пункта	успешно
Полное вхождение ЗУ в единственную территориальную зону	успешно
Смежные границы	предупреждение
Обнаружена область чересполосицы с ЗУ 69:10:0205401:59 в обращении b0e5ac5e-10eb-482c-8ba5-daa30bab1d11 по сведениям из Карты-плана территории. Буферная зона чересполосицы: 5 м. Обнаружена область чересполосицы с ЗУ 69:10:0205401:60 в обращении 05a2be31-4017-426f-9d83-72c746b8a279 по сведениям из Карты-плана территории. Буферная зона чересполосицы: 5 м. Обнаружена область чересполосицы с ЗУ 69:10:0205401:59 в обращении 05a2be31-4017-426f-9d83-72c746b8a279 по сведениям из Карты-плана территории. Буферная зона чересполосицы: 5 м. Обнаружена область чересполосицы с ЗУ 69:10:0205401:60 в обращении 05a2be31-4017-426f-9d83-72c746b8a279 по сведениям из Карты-плана территории. Буферная зона чересполосицы: 5 м. Обнаружена область чересполосицы с ЗУ 69:10:0205401:60 в обращении b0e5ac5e-10eb-482c-8ba5-daa30bab1d11 по сведениям из Карты-плана территории. Буферная зона чересполосицы: 5 м. Обнаружена область чересполосицы с ЗУ 69:10:0205401:59 в обращении 05a2be31-4017-426f-9d83-72c746b8a279 по сведениям из Карты-плана территории. Буферная зона чересполосицы: 5 м.	
Проверка корректности определения координат характерных точек	успешно
Пересечение ЗУ с границами лесничеств, лесопарков	успешно
Полное вхождение части ЗУ в изменяемый ЗУ	успешно


План объекта




Легенда



Кадастровый квартал



Земельные участки



Проверяемый участок



Проверяемая часть участка



Результаты взаимодействия

Объект №180

Общая площадь объекта (кв. м): заявленная - 824.43, расчётная - 824.43

Проверка топологической корректности объекта	
Проверка топологической корректности	успешно
Пространственный анализ объекта	
Пересечение границ земельных участков	успешно
Равенство координат смежных ЗУ	успешно
Попадание в кадастровый квартал	успешно
Полное вхождение в кадастровый квартал	предупреждение
<i>ЗУ не полностью входит в границу КК 69:10:0205401. ЗУ пересекает КК: 69:10:0205701. Точность проведения проверки: 0.20.</i>	
Пересечение ЗУ с границами муниципального образования	успешно
Пересечение земельного участка с границами населенного пункта	успешно
Полное вхождение ЗУ в единственную территориальную зону	успешно
Смежные границы	предупреждение
<i>Обнаружена область чересполосицы с ЗУ 69:10:0205701:36. Буферная зона чересполосицы: 5 м. Обнаружена область чересполосицы с ЗУ 69:10:0205401:140 в обращении 05a2be31-4017-426f-9d83-72c746b8a279 по сведениям из Карты-плана территории. Буферная зона чересполосицы: 5 м. Обнаружена область чересполосицы с ЗУ 69:10:0205401:140 в обращении 05a2be31-4017-426f-9d83-72c746b8a279 по сведениям из Карты-плана территории. Буферная зона чересполосицы: 5 м. Обнаружена область чересполосицы с ЗУ 69:10:0205401:140 в обращении b0e5ac5e-10eb-482c-8ba5-daa30bab1d11 по сведениям из Карты-плана территории. Буферная зона чересполосицы: 5 м. Обнаружена область чересполосицы с ЗУ 69:10:0205701:36 в обращении d2f8b195-2f55-422a-95a3-bb8680c55333 по сведениям из Межевого плана. Буферная зона чересполосицы: 5 м.</i>	
Проверка корректности определения координат характерных точек	успешно
Пересечение ЗУ с границами лесничеств, лесопарков	успешно
Полное вхождение части ЗУ в изменяемый ЗУ	успешно

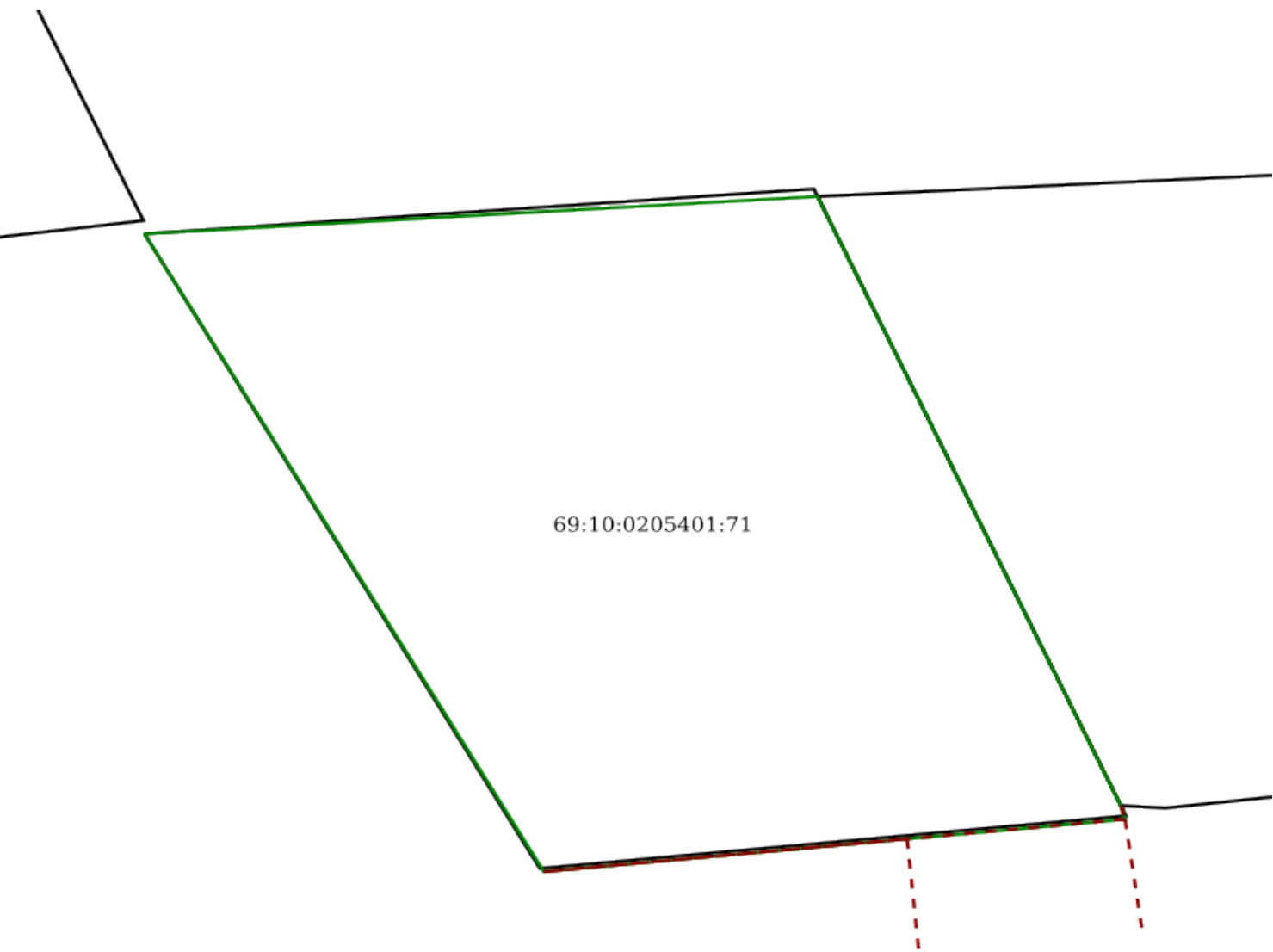
Объект №181

Общая площадь объекта (кв. м): заявленная - 526.77, расчётная - 526.77


Проверка топологической корректности объекта	
Проверка топологической корректности	успешно
Пространственный анализ объекта	
Пересечение границ земельных участков	успешно
Равенство координат смежных ЗУ	успешно
Попадание в кадастровый квартал	успешно
Полное вхождение в кадастровый квартал	успешно
Пересечение ЗУ с границами муниципального образования	успешно


Пересечение земельного участка с границами населенного пункта	успешно
Полное вхождение ЗУ в единственную территориальную зону	успешно
Смежные границы	предупреждение
<i>Обнаружена область чересполосицы с ЗУ 69:10:0205401:69 в обращении b0e5ac5e-10eb-482c-8ba5-daa30bab1d11 по сведениям из карты-плана территории. Буферная зона чересполосицы: 5 м. Обнаружена область чересполосицы с ЗУ 69:10:0205401:68 в обращении b0e5ac5e-10eb-482c-8ba5-daa30bab1d11 по сведениям из карты-плана территории. Буферная зона чересполосицы: 5 м. Обнаружена область чересполосицы с ЗУ 69:10:0205401:68 в обращении 05a2be31-4017-426f-9d83-72c746b8a279 по сведениям из карты-плана территории. Буферная зона чересполосицы: 5 м. Обнаружена область чересполосицы с ЗУ 69:10:0205401:69 в обращении 05a2be31-4017-426f-9d83-72c746b8a279 по сведениям из карты-плана территории. Буферная зона чересполосицы: 5 м. Обнаружена область чересполосицы с ЗУ 69:10:0205401:69 в обращении 05a2be31-4017-426f-9d83-72c746b8a279 по сведениям из карты-плана территории. Буферная зона чересполосицы: 5 м. Обнаружена область чересполосицы с ЗУ 69:10:0205401:68 в обращении 05a2be31-4017-426f-9d83-72c746b8a279 по сведениям из карты-плана территории. Буферная зона чересполосицы: 5 м.</i>	
Проверка корректности определения координат характерных точек	успешно
Пересечение ЗУ с границами лесничеств, лесопарков	успешно
Полное вхождение части ЗУ в изменяемый ЗУ	успешно


План объекта





Легенда

Кадастровый квартал

Земельные участки

Проверяемый участок

Проверяемая часть участка

Результаты взаимодействия

Объект №182

Общая площадь объекта (кв. м): заявленная - 499.58, расчётная - 499.58

Проверка топологической корректности объекта

Проверка топологической корректности успешно

Пространственный анализ объекта

Пересечение границ земельных участков успешно

Равенство координат смежных ЗУ успешно

Попадание в кадастровый квартал успешно

Полное вхождение в кадастровый квартал успешно

Пересечение ЗУ с границами муниципального образования успешно

Пересечение земельного участка с границами населенного пункта успешно

Полное вхождение ЗУ в единственную территориальную зону успешно

Смежные границы предупреждение

Обнаружена область чересполосицы с ЗУ 69:10:0205401:221. Буферная зона чересполосицы: 5 м. Обнаружена область чересполосицы с ЗУ 69:10:0205401:78 в обращении b0e5ac5e-10eb-482c-8ba5-daa30bab1d11 по сведениям из Карты-плана территории. Буферная зона чересполосицы: 5 м. Обнаружена область чересполосицы с ЗУ 69:10:0205401:79 в обращении 05a2be31-4017-426f-9d83-72c746b8a279 по сведениям из Карты-плана территории. Буферная зона чересполосицы: 5 м. Обнаружена область чересполосицы с ЗУ 69:10:0205401:79 в обращении 05a2be31-4017-426f-9d83-72c746b8a279 по сведениям из Карты-плана территории. Буферная зона чересполосицы: 5 м. Обнаружена область чересполосицы с ЗУ 69:10:0205401:78 в обращении 05a2be31-4017-426f-9d83-72c746b8a279 по сведениям из Карты-плана территории. Буферная зона чересполосицы: 5 м. Обнаружена область чересполосицы с ЗУ 69:10:0205401:79 в обращении b0e5ac5e-10eb-482c-8ba5-daa30bab1d11 по сведениям из Карты-плана территории. Буферная зона чересполосицы: 5 м. Обнаружена область чересполосицы с ЗУ 69:10:0205401:78 в обращении 05a2be31-4017-426f-9d83-72c746b8a279 по сведениям из Карты-плана территории. Буферная зона чересполосицы: 5 м.

Проверка корректности определения координат характерных точек успешно






Пересечение ЗУ с границами лесничеств, лесопарков успешно

Полное вхождение части ЗУ в изменяемый ЗУ успешно

План объекта



Легенда

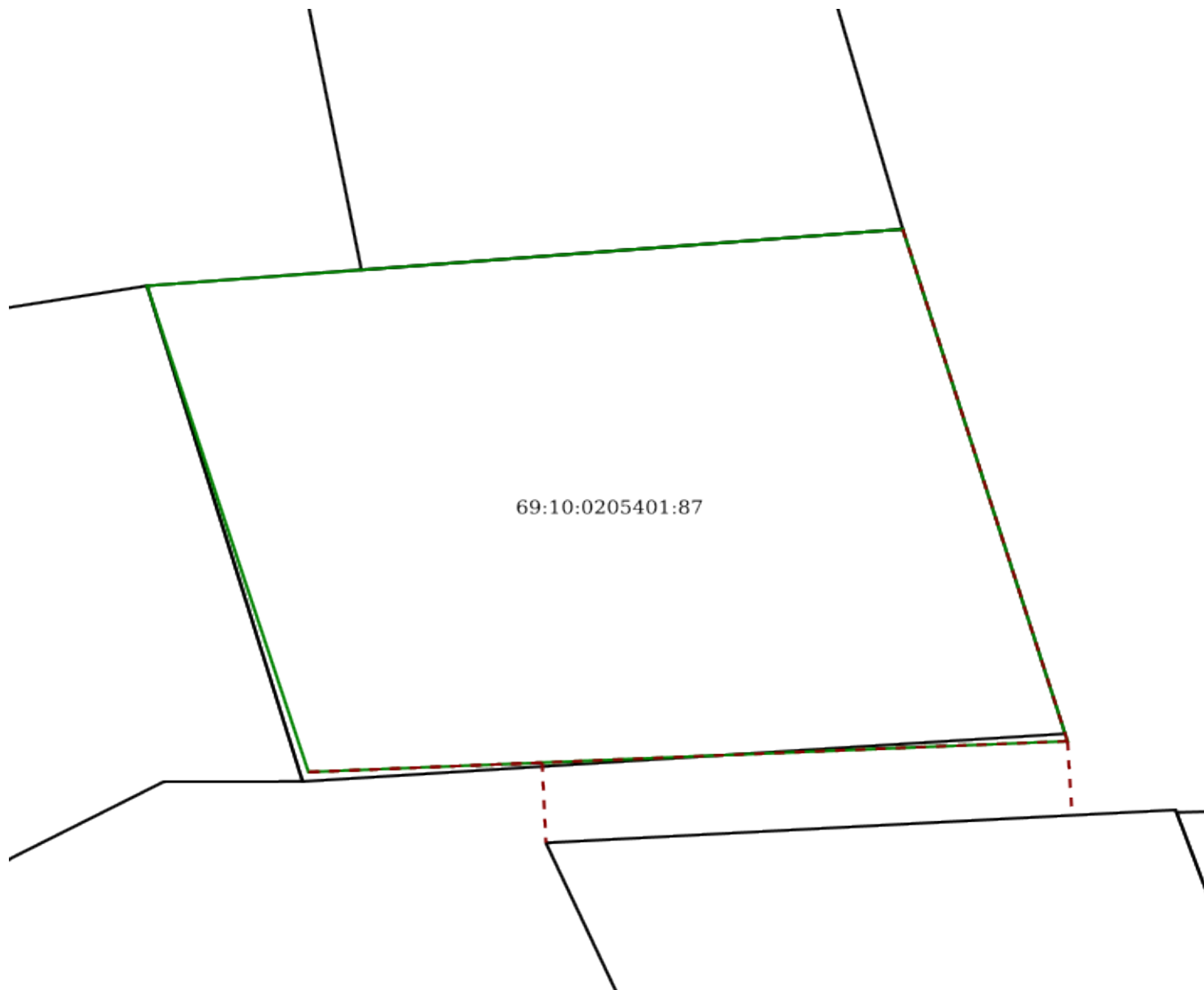
-  Кадастровый квартал
-  Земельные участки
-  Проверяемый участок
-  Проверяемая часть участка
-  Результаты взаимодействия

Объект №183

Общая площадь объекта (кв. м): заявленная - 665.33, расчётная - 665.33

Проверка топологической корректности объекта	
Проверка топологической корректности	успешно
Пространственный анализ объекта	
Пересечение границ земельных участков	успешно
Равенство координат смежных ЗУ	успешно
Попадание в кадастровый квартал	успешно
Полное вхождение в кадастровый квартал	успешно
Пересечение ЗУ с границами муниципального образования	успешно
Пересечение земельного участка с границами населенного пункта	успешно
Полное вхождение ЗУ в единственную территориальную зону	успешно
Смежные границы	предупреждение
Обнаружена область чересполосицы с ЗУ 69:10:0205401:73. Буферная зона чересполосицы: 5 м. Обнаружена область чересполосицы с ЗУ 69:10:0205401:223 в обращении 05a2be31-4017-426f-9d83-72c746b8a279 по сведениям из Карты-плана территории. Буферная зона чересполосицы: 5 м. Обнаружена область чересполосицы с ЗУ 69:10:0205401:223 в обращении b0e5ac5e-10eb-482c-8ba5-daa30bab1d11 по сведениям из Карты-плана территории. Буферная зона чересполосицы: 5 м. Обнаружена область чересполосицы с ЗУ 69:10:0205401:223 в обращении 05a2be31-4017-426f-9d83-72c746b8a279 по сведениям из Карты-плана территории. Буферная зона чересполосицы: 5 м.	
Проверка корректности определения координат характерных точек	успешно
Пересечение ЗУ с границами лесничеств, лесопарков	успешно
Полное вхождение части ЗУ в изменяемый ЗУ	успешно


План объекта




Легенда



Кадастровый квартал



Земельные участки



Проверяемый участок



Проверяемая часть участка



Результаты взаимодействия

Объект №184

Общая площадь объекта (кв. м): заявленная - 563.37, расчётная - 563.37

Проверка топологической корректности объекта	
Проверка топологической корректности	успешно
Пространственный анализ объекта	
Пересечение границ земельных участков	успешно
Равенство координат смежных ЗУ	успешно
Попадание в кадастровый квартал	успешно
Полное вхождение в кадастровый квартал	предупреждение
ЗУ не полностью входит в границу КК 69:10:0205401. ЗУ пересекает КК: 69:10:0000020. Точность проведения проверки: 0.20.	
Пересечение ЗУ с границами муниципального образования	успешно
Пересечение земельного участка с границами населенного пункта	успешно
Полное вхождение ЗУ в единственную территориальную зону	успешно
Смежные границы	предупреждение
Обнаружена область чересполосицы с ЗУ 69:10:0205401:85. Буферная зона чересполосицы: 5 м. Обнаружена область чересполосицы с ЗУ 69:10:0205401:84. Буферная зона чересполосицы: 5 м.	
Проверка корректности определения координат характерных точек	успешно
Пересечение ЗУ с границами лесничеств, лесопарков	успешно
Полное вхождение части ЗУ в изменяемый ЗУ	успешно

Объект №185

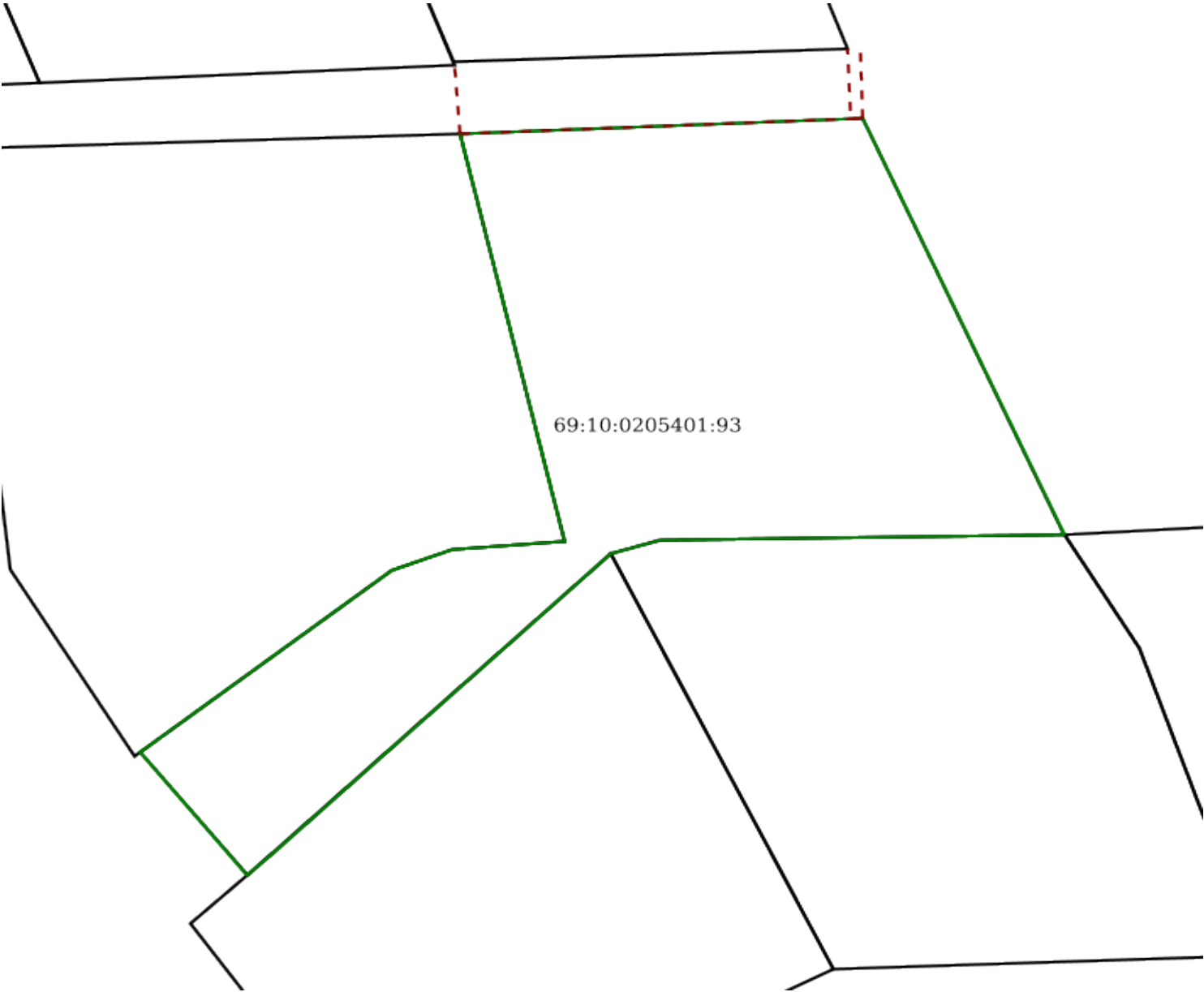
Общая площадь объекта (кв. м): заявленная - 661.67, расчётная - 661.67

Проверка топологической корректности объекта	
Проверка топологической корректности	успешно
Пространственный анализ объекта	
Пересечение границ земельных участков	успешно
Равенство координат смежных ЗУ	успешно
Попадание в кадастровый квартал	успешно
Полное вхождение в кадастровый квартал	успешно
Пересечение ЗУ с границами муниципального образования	успешно
Пересечение земельного участка с границами населенного пункта	успешно
Полное вхождение ЗУ в единственную территориальную зону	успешно
Смежные границы	предупреждение
Обнаружена область чересполосицы с ЗУ 69:10:0205401:100. Буферная зона чересполосицы: 5	

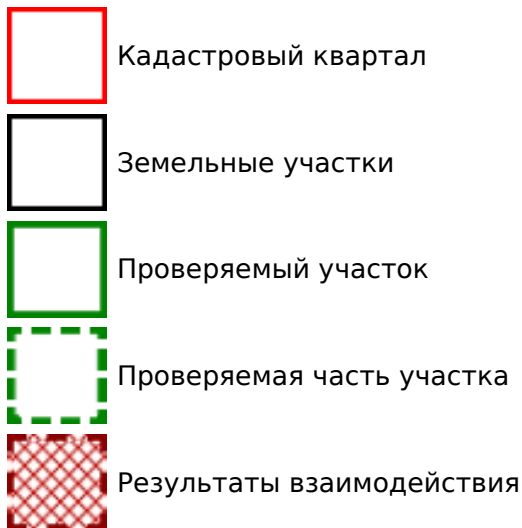
м. Обнаружена область чересполосицы с ЗУ 69:10:0205401:99 в обращении 05a2be31-4017-426f-9d83-72c746b8a279 по сведениям из карты-плана территории. Буферная зона чересполосицы: 5 м. Обнаружена область чересполосицы с ЗУ 69:10:0205401:99 в обращении 05a2be31-4017-426f-9d83-72c746b8a279 по сведениям из карты-плана территории. Буферная зона чересполосицы: 5 м. Обнаружена область чересполосицы с ЗУ 69:10:0205401:101 в обращении 05a2be31-4017-426f-9d83-72c746b8a279 по сведениям из карты-плана территории. Буферная зона чересполосицы: 5 м. Обнаружена область чересполосицы с ЗУ 69:10:0205401:101 в обращении b0e5ac5e-10eb-482c-8ba5-daa30bab1d11 по сведениям из карты-плана территории. Буферная зона чересполосицы: 5 м. Обнаружена область чересполосицы с ЗУ 69:10:0205401:99 в обращении b0e5ac5e-10eb-482c-8ba5-daa30bab1d11 по сведениям из карты-плана территории. Буферная зона чересполосицы: 5 м. Обнаружена область чересполосицы с ЗУ 69:10:0205401:101 в обращении 05a2be31-4017-426f-9d83-72c746b8a279 по сведениям из карты-плана территории. Буферная зона чересполосицы: 5 м.

Проверка корректности определения координат характерных точек	успешно
Пересечение ЗУ с границами лесничеств, лесопарков	успешно
Полное вхождение части ЗУ в изменяемый ЗУ	успешно

План объекта



Легенда



Объект №186

Общая площадь объекта (кв. м): заявленная - 484.69, расчётная - 484.69

Проверка топологической корректности объекта

Проверка топологической корректности успешно

Пространственный анализ объекта

Пересечение границ земельных участков успешно

Равенство координат смежных ЗУ успешно

Попадание в кадастровый квартал успешно

Полное вхождение в кадастровый квартал успешно

Пересечение ЗУ с границами муниципального образования успешно

Пересечение земельного участка с границами населенного пункта успешно

Полное вхождение ЗУ в единственную территориальную зону успешно

Смежные границы предупреждение
Обнаружена область чересполосицы с ЗУ 69:10:0205401:104. Буферная зона чересполосицы: 5 м. Обнаружена область чересполосицы с ЗУ 69:10:0205401:102. Буферная зона чересполосицы: 5 м. Обнаружена область чересполосицы с ЗУ 69:10:0205401:103. Буферная зона чересполосицы: 5 м.

Проверка корректности определения координат характерных точек успешно

Пересечение ЗУ с границами лесничеств, лесопарков успешно

Полное вхождение части ЗУ в изменяемый ЗУ успешно

Объект №187

Общая площадь объекта (кв. м): заявленная - 522.54, расчётная - 522.54

Проверка топологической корректности объекта

Проверка топологической корректности успешно

Пространственный анализ объекта

Пересечение границ земельных участков	успешно
Равенство координат смежных ЗУ	успешно
Попадание в кадастровый квартал	успешно
Полное вхождение в кадастровый квартал	предупреждение
<i>ЗУ не полностью входит в границу КК 69:10:0205401. ЗУ пересекает КК: 69:10:0000020. Точность проведения проверки: 0.20.</i>	
Пересечение ЗУ с границами муниципального образования	успешно
Пересечение земельного участка с границами населенного пункта	успешно
Полное вхождение ЗУ в единственную территориальную зону	успешно
Смежные границы	предупреждение
<i>Обнаружена область чересполосицы с ЗУ 69:10:0205401:103. Буферная зона чересполосицы: 5 м. Обнаружена область чересполосицы с ЗУ 69:10:0205401:104. Буферная зона чересполосицы: 5 м.</i>	
Проверка корректности определения координат характерных точек	успешно
Пересечение ЗУ с границами лесничеств, лесопарков	успешно
Полное вхождение части ЗУ в изменяемый ЗУ	успешно

Объект №188

Общая площадь объекта (кв. м): заявленная - 589.51, расчётная - 589.51

Проверка топологической корректности объекта	
Проверка топологической корректности	успешно
Пространственный анализ объекта	
Пересечение границ земельных участков	успешно
Равенство координат смежных ЗУ	успешно
Попадание в кадастровый квартал	успешно
Полное вхождение в кадастровый квартал	успешно
Пересечение ЗУ с границами муниципального образования	успешно
Пересечение земельного участка с границами населенного пункта	успешно
Полное вхождение ЗУ в единственную территориальную зону	успешно
Смежные границы	предупреждение
<i>Обнаружена область чересполосицы с ЗУ 69:10:0205401:92. Буферная зона чересполосицы: 5 м. Обнаружена область чересполосицы с ЗУ 69:10:0205401:227 в обращении 05a2be31-4017-426f-9d83-72c746b8a279 по сведениям из Карты-плана территории. Буферная зона чересполосицы: 5 м. Обнаружена область чересполосицы с ЗУ 69:10:0205401:227 в обращении 05a2be31-4017-426f-9d83-72c746b8a279 по сведениям из Карты-плана территории. Буферная зона чересполосицы: 5 м. Обнаружена область чересполосицы с ЗУ 69:10:0205401:227 в обращении b0e5ac5e-10eb-482c-8ba5-daa30bab1d11 по сведениям из Карты-плана территории. Буферная зона чересполосицы: 5 м.</i>	
Проверка корректности определения координат характерных точек	успешно

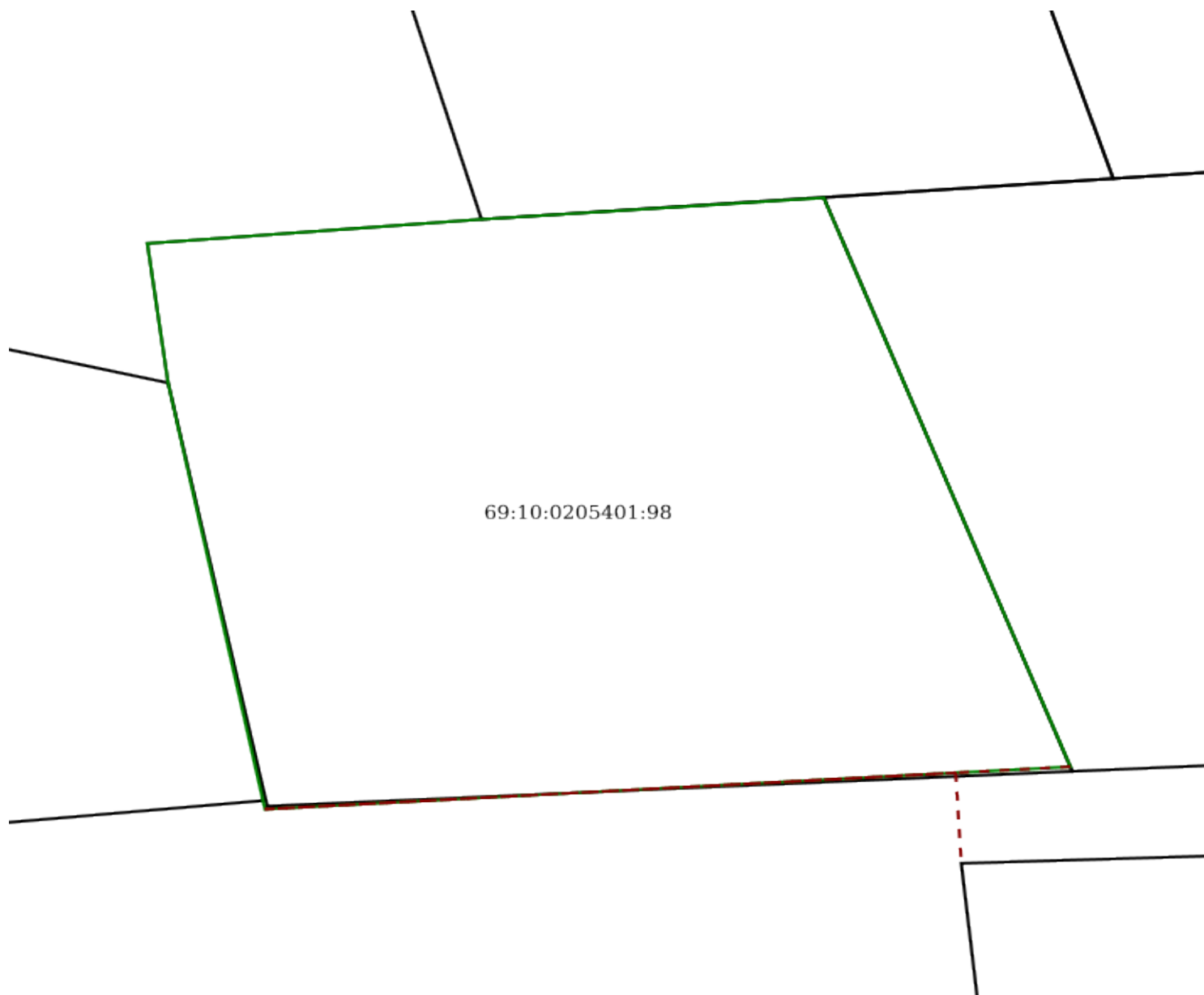
Пересечение ЗУ с границами лесничеств, лесопарков

успешно


Полное вхождение части ЗУ в изменяемый ЗУ

успешно


План объекта




Легенда



Кадастровый квартал



Земельные участки



Проверяемый участок



Проверяемая часть участка



Результаты взаимодействия

Объект №189

Общая площадь объекта (кв. м): заявленная - 467.46, расчётная - 467.46

Проверка топологической корректности объекта	
Проверка топологической корректности	успешно
Пространственный анализ объекта	
Пересечение границ земельных участков	успешно
Равенство координат смежных ЗУ	успешно
Попадание в кадастровый квартал	успешно
Полное вхождение в кадастровый квартал	успешно
Пересечение ЗУ с границами муниципального образования	успешно
Пересечение земельного участка с границами населенного пункта	успешно
Полное вхождение ЗУ в единственную территориальную зону	успешно
Смежные границы	предупреждение
<i>Обнаружена область чересполосицы с ЗУ 69:10:0205401:92. Буферная зона чересполосицы: 5 м. Обнаружена область чересполосицы с ЗУ 69:10:0205401:93 в обращении 05a2be31-4017-426f-9d83-72c746b8a279 по сведениям из Карты-плана территории. Буферная зона чересполосицы: 5 м. Обнаружена область чересполосицы с ЗУ 69:10:0205401:93 в обращении b0e5ac5e-10eb-482c-8ba5-daa30bab1d11 по сведениям из Карты-плана территории. Буферная зона чересполосицы: 5 м. Обнаружена область чересполосицы с ЗУ 69:10:0205401:93 в обращении 05a2be31-4017-426f-9d83-72c746b8a279 по сведениям из Карты-плана территории. Буферная зона чересполосицы: 5 м.</i>	
Проверка корректности определения координат характерных точек	успешно
Пересечение ЗУ с границами лесничеств, лесопарков	успешно
Полное вхождение части ЗУ в изменяемый ЗУ	успешно

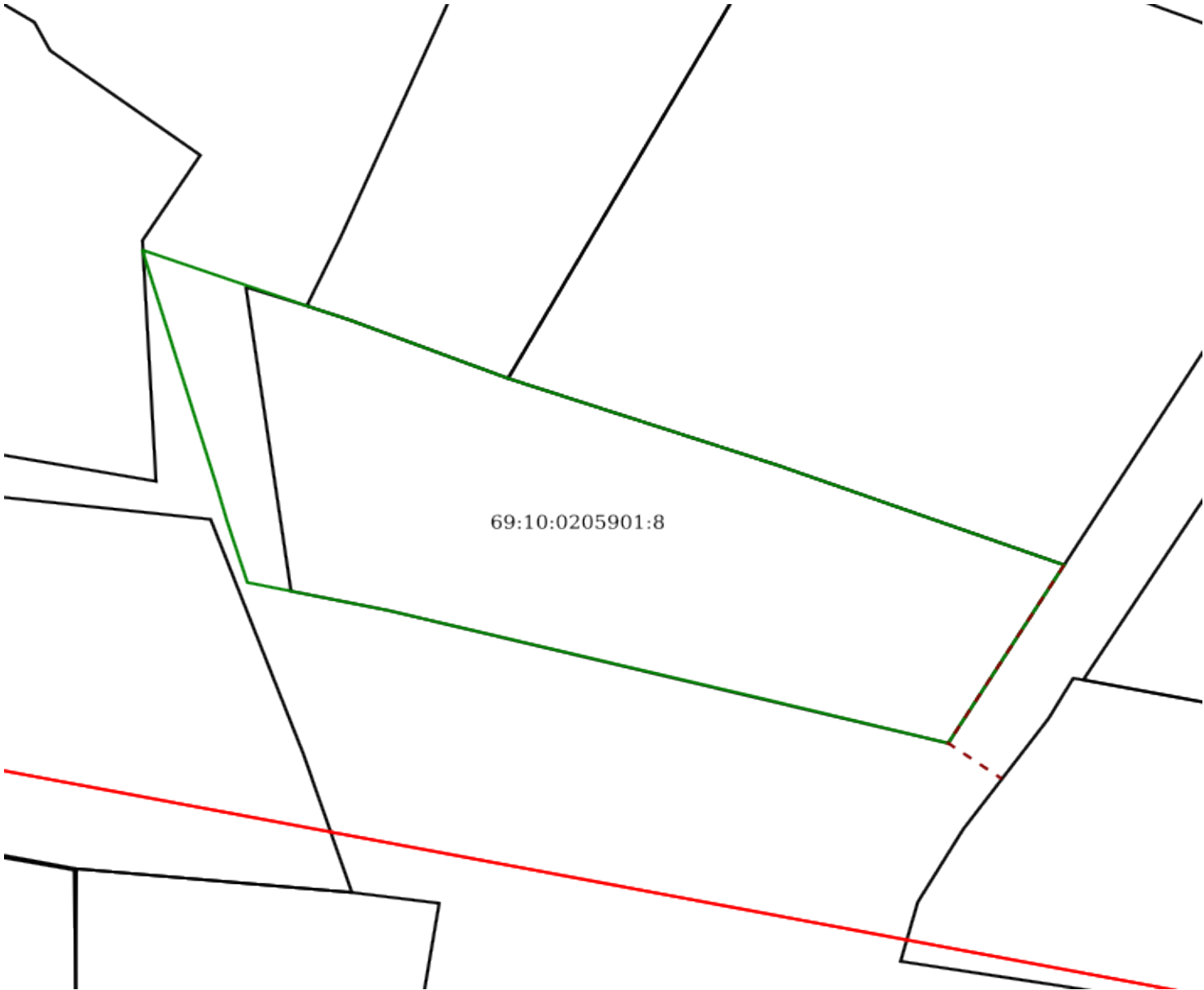
Объект №190

Общая площадь объекта (кв. м): заявленная - 868.96, расчётная - 868.96

Проверка топологической корректности объекта	
Проверка топологической корректности	успешно
Пространственный анализ объекта	
Пересечение границ земельных участков	успешно
Равенство координат смежных ЗУ	успешно
Попадание в кадастровый квартал	успешно
Полное вхождение в кадастровый квартал	успешно
Пересечение ЗУ с границами муниципального образования	успешно
Пересечение земельного участка с границами населенного пункта	успешно
Полное вхождение ЗУ в единственную территориальную зону	успешно

Смежные границы	предупреждение
Обнаружена область чересполосицы с ЗУ 69:10:0205901:3. Буферная зона чересполосицы: 5 м.	
Проверка корректности определения координат характерных точек	успешно
Пересечение ЗУ с границами лесничеств, лесопарков	успешно
Полное вхождение части ЗУ в изменяемый ЗУ	успешно

План объекта



Легенда

- Кадастровый квартал
- Земельные участки
- Проверяемый участок



Проверяемая часть участка



Результаты взаимодействия

Объект №191

Общая площадь объекта (кв. м): заявленная - 19.95, расчётная - 19.95

Проверка топологической корректности объекта

Проверка топологической корректности успешно

Пространственный анализ объекта

Полное вхождение ОКС в кадастровый квартал успешно

Полное вхождение ОКС в земельный участок предупреждение

ОКС расположен в границах ЗУ 69:10:0205401:186, который не указан в ТП.

Пересечение границ ОКС успешно

Объект №192

Общая площадь объекта (кв. м): заявленная - 17.59, расчётная - 17.59

Проверка топологической корректности объекта

Проверка топологической корректности успешно


Пространственный анализ объекта

Полное вхождение ОКС в кадастровый квартал успешно






Полное вхождение ОКС в земельный участок успешно

Пересечение границ ОКС успешно

План объекта



Легенда

- Кадастровый квартал
- Земельные участки
- Проверяемый участок
- Проверяемая часть участка
- Результаты взаимодействия

Объект №193

Общая площадь объекта (кв. м): заявленная - 34.21, расчётная - 34.21

Проверка топологической корректности объекта

Проверка топологической корректности успешно


Пространственный анализ объекта

Полное вхождение ОКС в кадастровый квартал успешно



Полное вхождение ОКС в земельный участок успешно


Пересечение границ ОКС успешно

План объекта



Легенда

-  Кадастровый квартал
-  Земельные участки



Проверяемый участок



Проверяемая часть участка



Результаты взаимодействия

Объект №194

Общая площадь объекта (кв. м): заявленная - 30.49, расчётная - 30.49

Проверка топологической корректности объекта

Проверка топологической корректности успешно

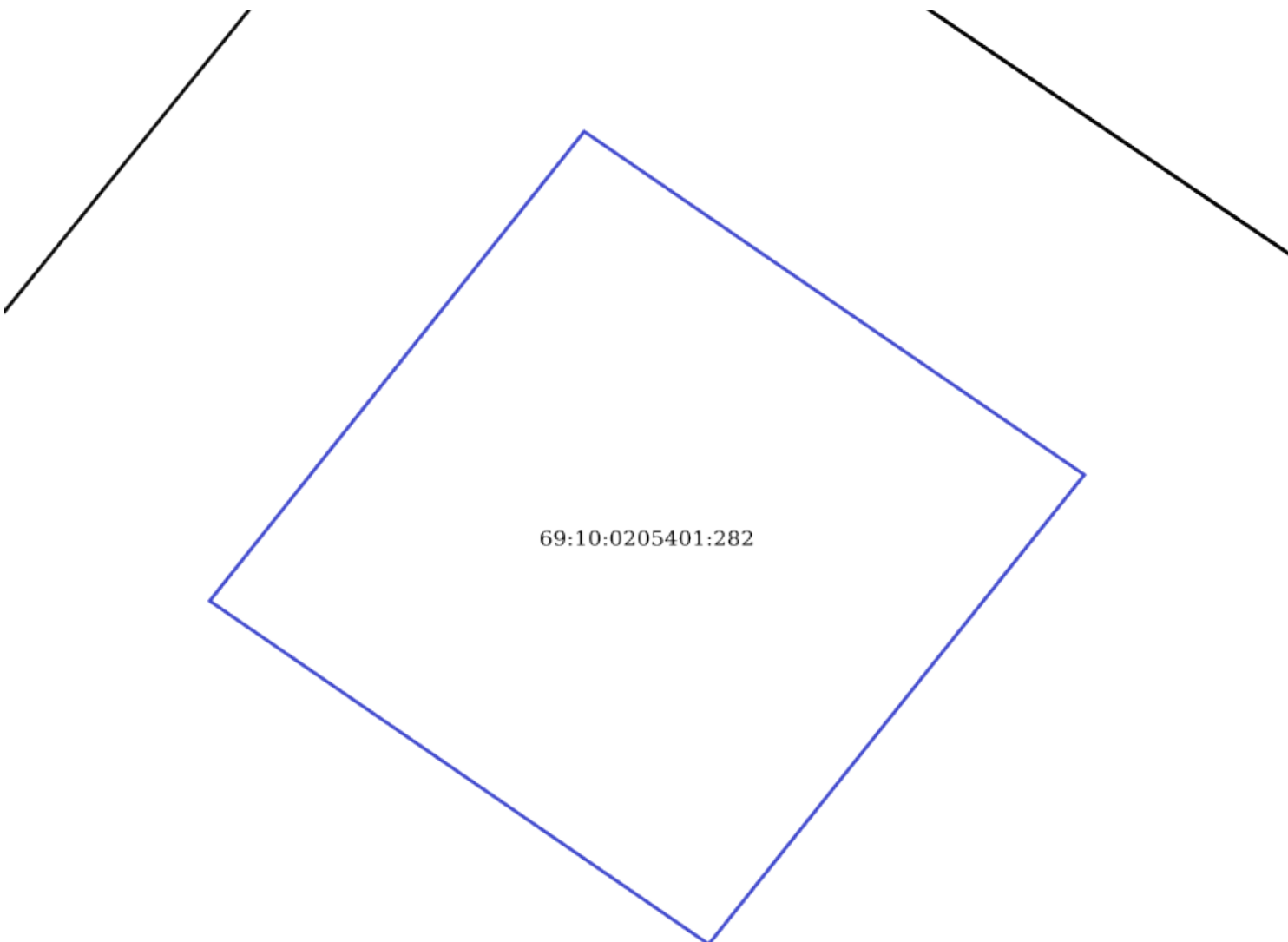
Пространственный анализ объекта

Полное вхождение ОКС в кадастровый квартал успешно






Полное вхождение ОКС в земельный участок успешно

Пересечение границ ОКС успешно

План объекта



Легенда

- Кадастровый квартал
- Земельные участки
- Проверяемый участок
- Проверяемая часть участка
- Результаты взаимодействия

Объект №195

Общая площадь объекта (кв. м): заявленная - 24.56, расчётная - 24.56

Проверка топологической корректности объекта

Проверка топологической корректности успешно

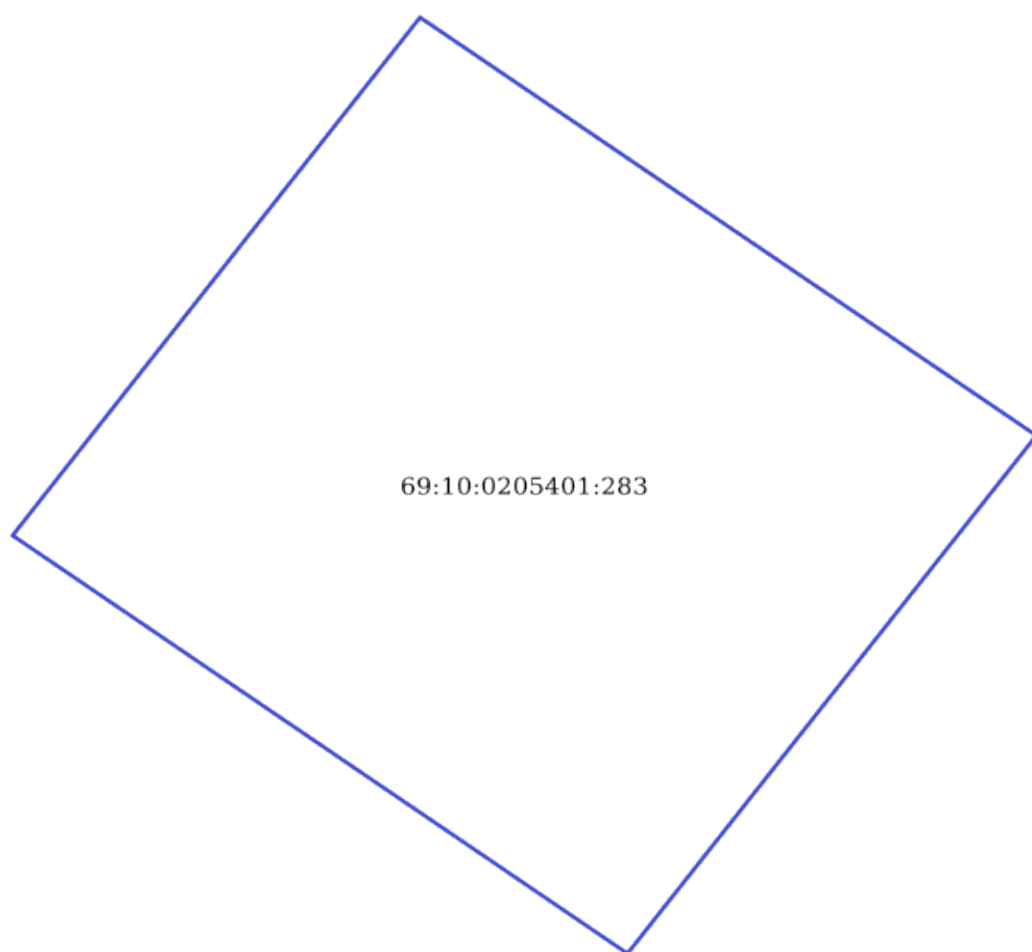
Пространственный анализ объекта

Полное вхождение ОКС в кадастровый квартал успешно


Полное вхождение ОКС в земельный участок успешно

Пересечение границ ОКС успешно


План объекта




Легенда



Кадастровый квартал



Земельные участки



Проверяемый участок



Проверяемая часть участка



Результаты взаимодействия

Объект №196

Общая площадь объекта (кв. м): заявленная - 48.47, расчётная - 48.47

Проверка топологической корректности объекта

Проверка топологической корректности успешно

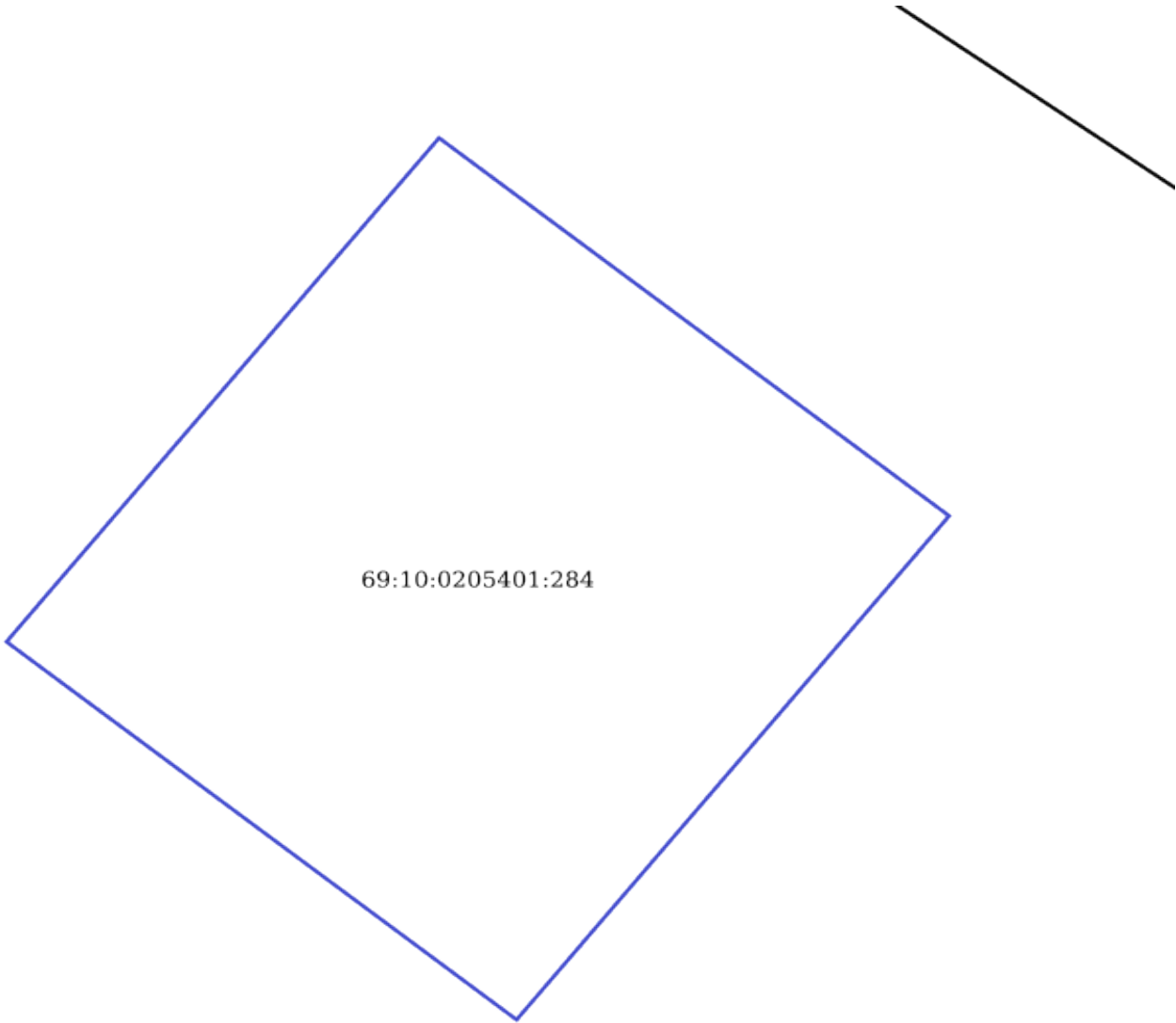
Пространственный анализ объекта

Полное вхождение ОКС в кадастровый квартал успешно



Полное вхождение ОКС в земельный участок успешно


Пересечение границ ОКС успешно

План объекта



Легенда

-  Кадастровый квартал
-  Земельные участки



Проверяемый участок



Проверяемая часть участка



Результаты взаимодействия

Объект №197

Общая площадь объекта (кв. м): заявленная - 31.23, расчётная - 31.23

Проверка топологической корректности объекта

Проверка топологической корректности успешно

Пространственный анализ объекта

Полное вхождение ОКС в кадастровый квартал успешно

Полное вхождение ОКС в земельный участок успешно

Пересечение границ ОКС успешно

Объект №198

Общая площадь объекта (кв. м): заявленная - 33.47, расчётная - 33.47

Проверка топологической корректности объекта

Проверка топологической корректности успешно

Пространственный анализ объекта

Полное вхождение ОКС в кадастровый квартал успешно




Полное вхождение ОКС в земельный участок успешно

Пересечение границ ОКС успешно

План объекта



Легенда

-  Кадастровый квартал
-  Земельные участки
-  Проверяемый участок
-  Проверяемая часть участка
-  Результаты взаимодействия

Объект №199

Общая площадь объекта (кв. м): заявленная - 15.50, расчётная - 15.50

Проверка топологической корректности объекта

Проверка топологической корректности успешно

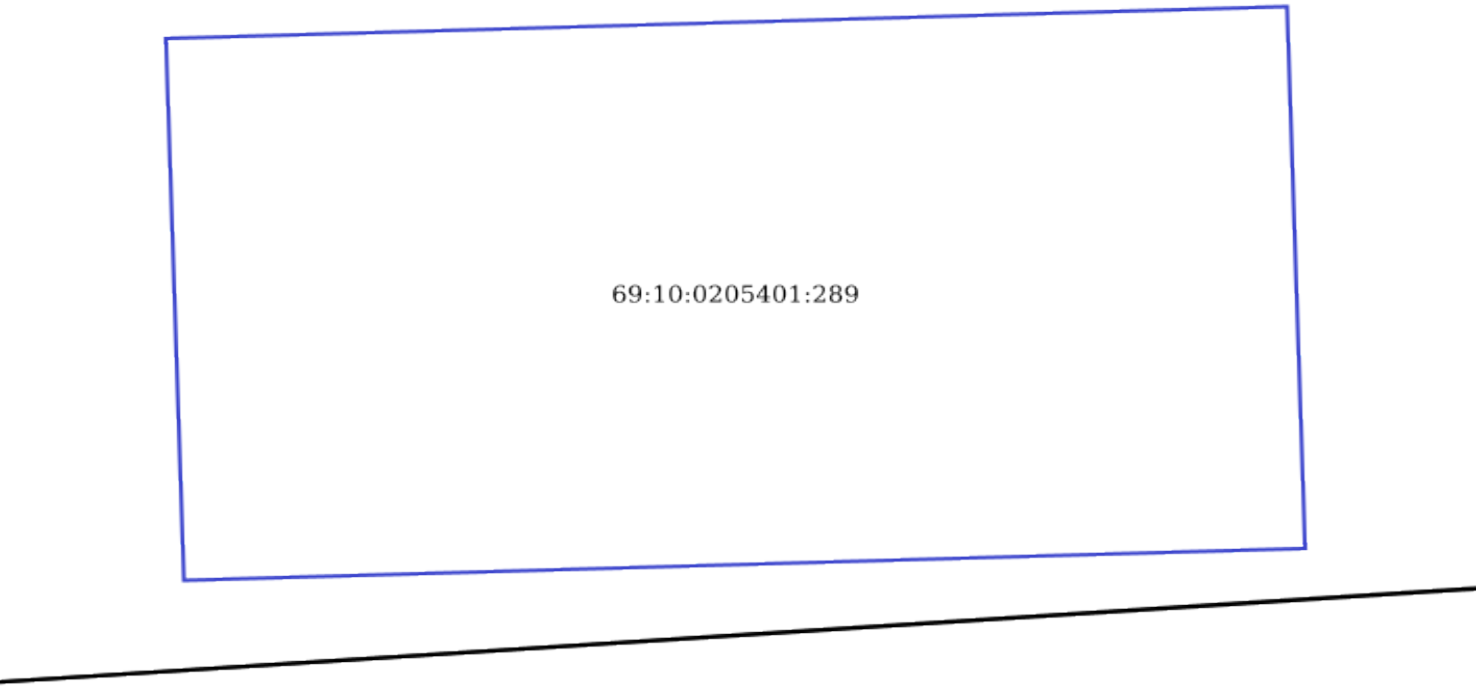
Пространственный анализ объекта

Полное вхождение ОКС в кадастровый квартал успешно



Полное вхождение ОКС в земельный участок успешно


Пересечение границ ОКС успешно

План объекта



Легенда

-  Кадастровый квартал
-  Земельные участки



Проверяемый участок



Проверяемая часть участка



Результаты взаимодействия

Объект №200

Общая площадь объекта (кв. м): заявленная - 19.24, расчётная - 19.24

Проверка топологической корректности объекта

Проверка топологической корректности успешно


Пространственный анализ объекта

Полное вхождение ОКС в кадастровый квартал успешно






Полное вхождение ОКС в земельный участок успешно

Пересечение границ ОКС успешно

План объекта



Легенда

- Кадастровый квартал
- Земельные участки
- Проверяемый участок
- Проверяемая часть участка
- Результаты взаимодействия

Объект №201

Общая площадь объекта (кв. м): заявленная - 33.53, расчётная - 33.53

Проверка топологической корректности объекта

Проверка топологической корректности успешно


Пространственный анализ объекта

Полное вхождение ОКС в кадастровый квартал успешно






Полное вхождение ОКС в земельный участок успешно

Пересечение границ ОКС успешно

План объекта



Легенда

-  Кадастровый квартал
-  Земельные участки
-  Проверяемый участок
-  Проверяемая часть участка
-  Результаты взаимодействия

Объект №202

Общая площадь объекта (кв. м): заявленная - 14.27, расчётная - 14.27

Проверка топологической корректности объекта

Проверка топологической корректности успешно

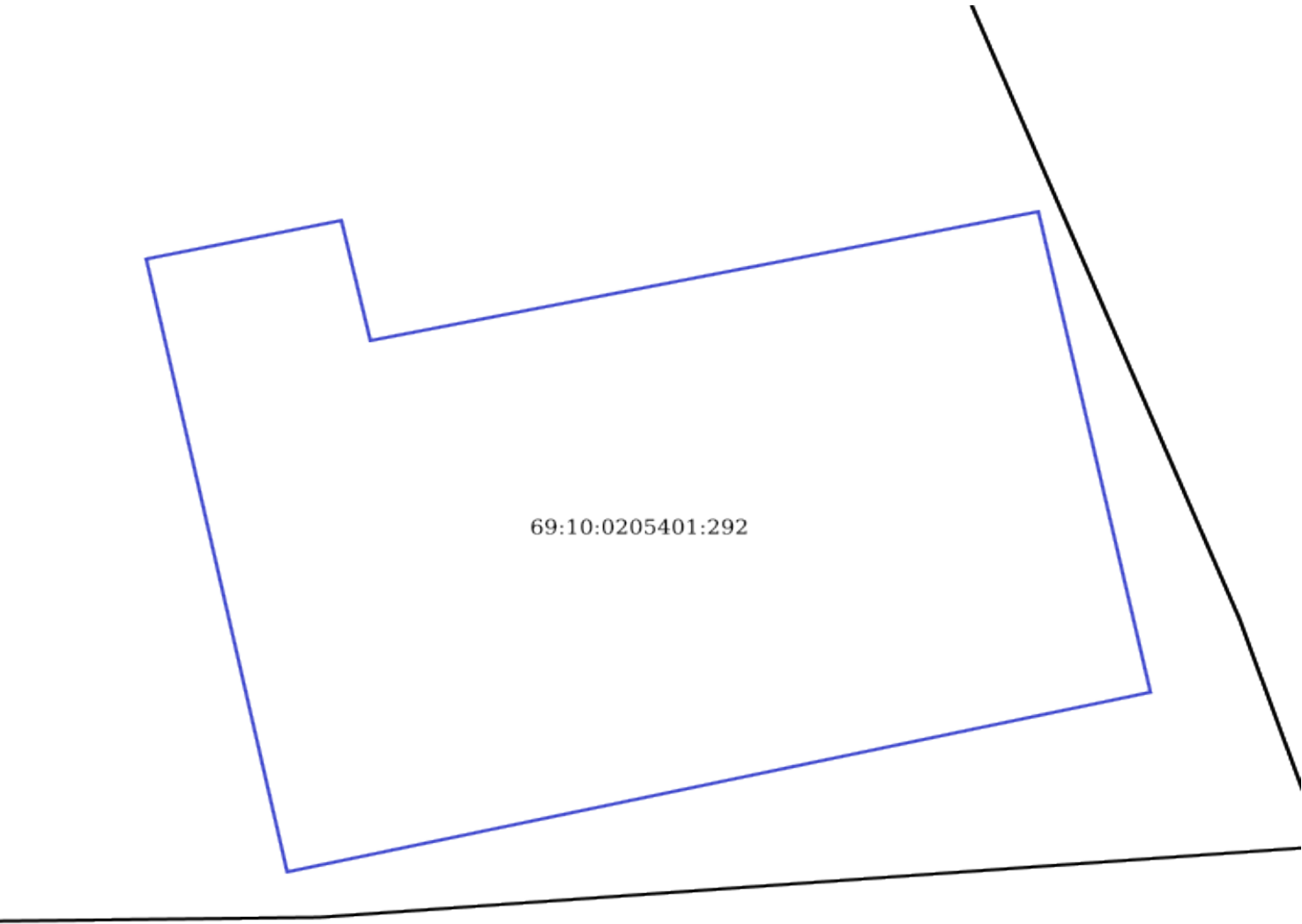
Пространственный анализ объекта

Полное вхождение ОКС в кадастровый квартал успешно



Полное вхождение ОКС в земельный участок успешно


Пересечение границ ОКС успешно

План объекта



Легенда

-  Кадастровый квартал
-  Земельные участки



Проверяемый участок



Проверяемая часть участка



Результаты взаимодействия

Объект №203

Общая площадь объекта (кв. м): заявленная - 48.60, расчётная - 48.60

Проверка топологической корректности объекта

Проверка топологической корректности успешно

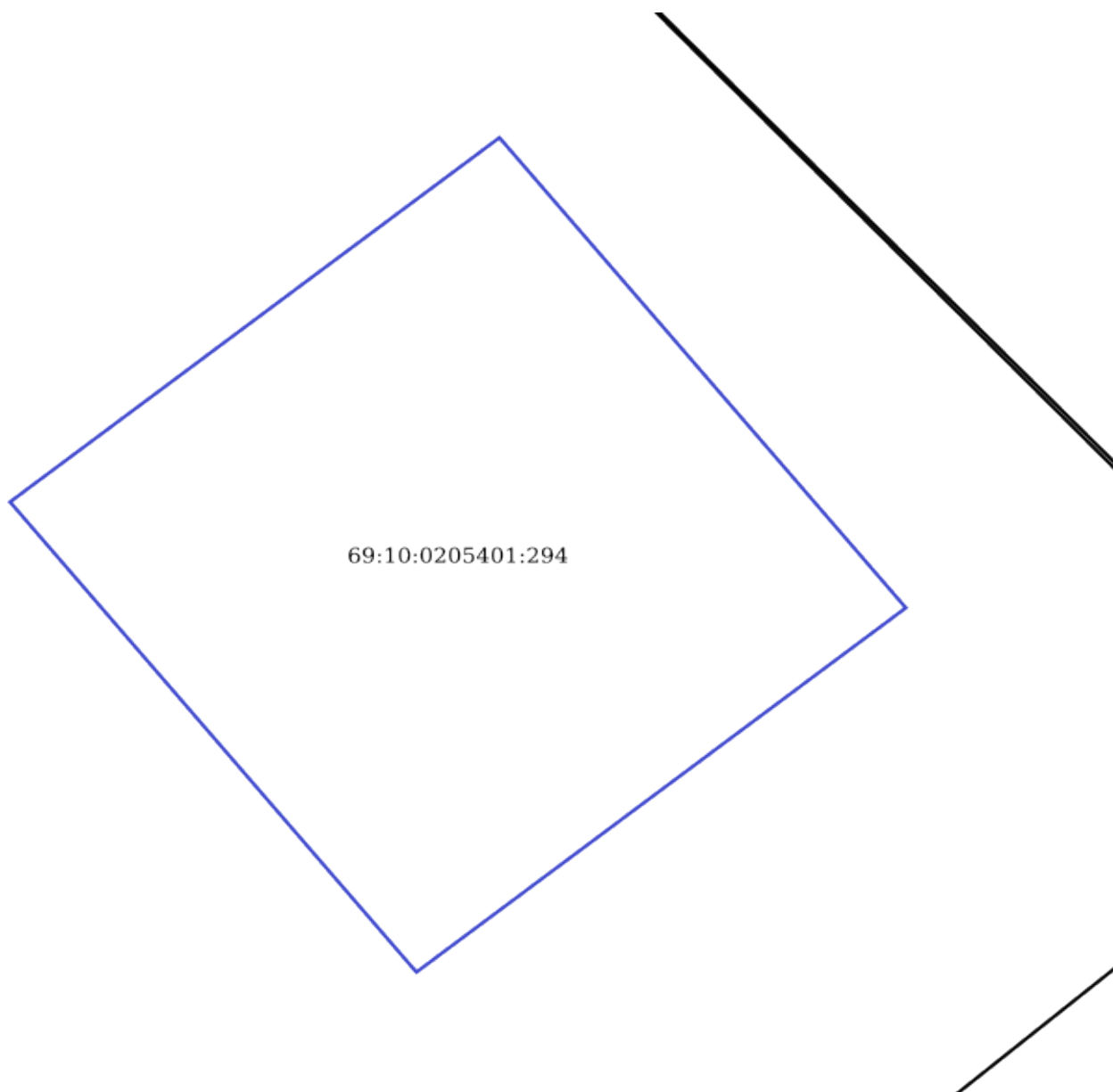
Пространственный анализ объекта

Полное вхождение ОКС в кадастровый квартал успешно






Полное вхождение ОКС в земельный участок успешно

Пересечение границ ОКС успешно

План объекта



Легенда

- Кадастровый квартал
- Земельные участки
- Проверяемый участок
- Проверяемая часть участка
- Результаты взаимодействия

Объект №204

Общая площадь объекта (кв. м): заявленная - 41.24, расчётная - 41.24

Проверка топологической корректности объекта

Проверка топологической корректности

успешно

Пространственный анализ объекта

Полное вхождение ОКС в кадастровый квартал

успешно

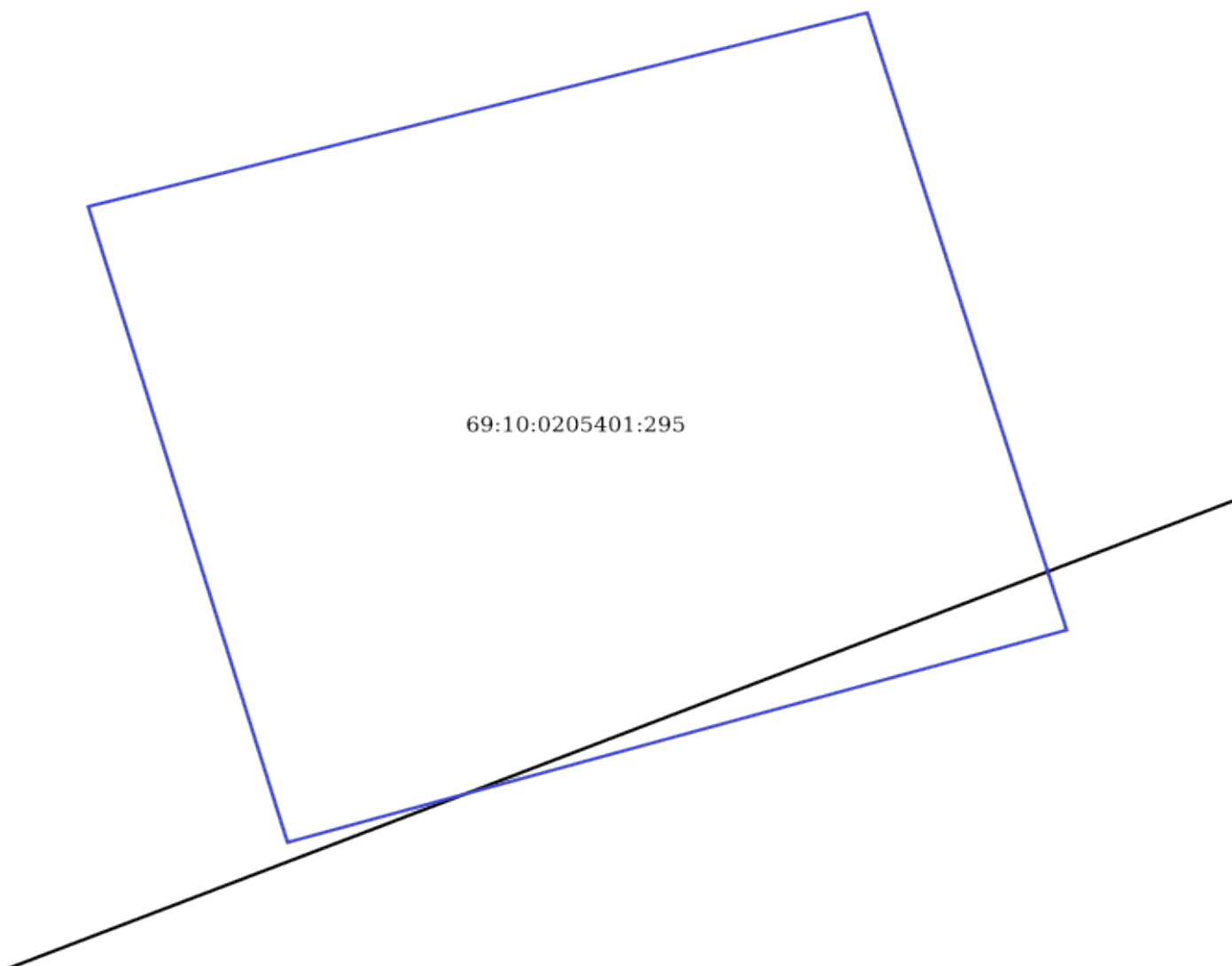
Полное вхождение ОКС в земельный участок

успешно

Пересечение границ ОКС

успешно


План объекта




Легенда



Кадастровый квартал



Земельные участки



Проверяемый участок



Проверяемая часть участка



Результаты взаимодействия

Объект №205

Общая площадь объекта (кв. м): заявленная - 30.27, расчётная - 30.27

Проверка топологической корректности объекта

Проверка топологической корректности успешно

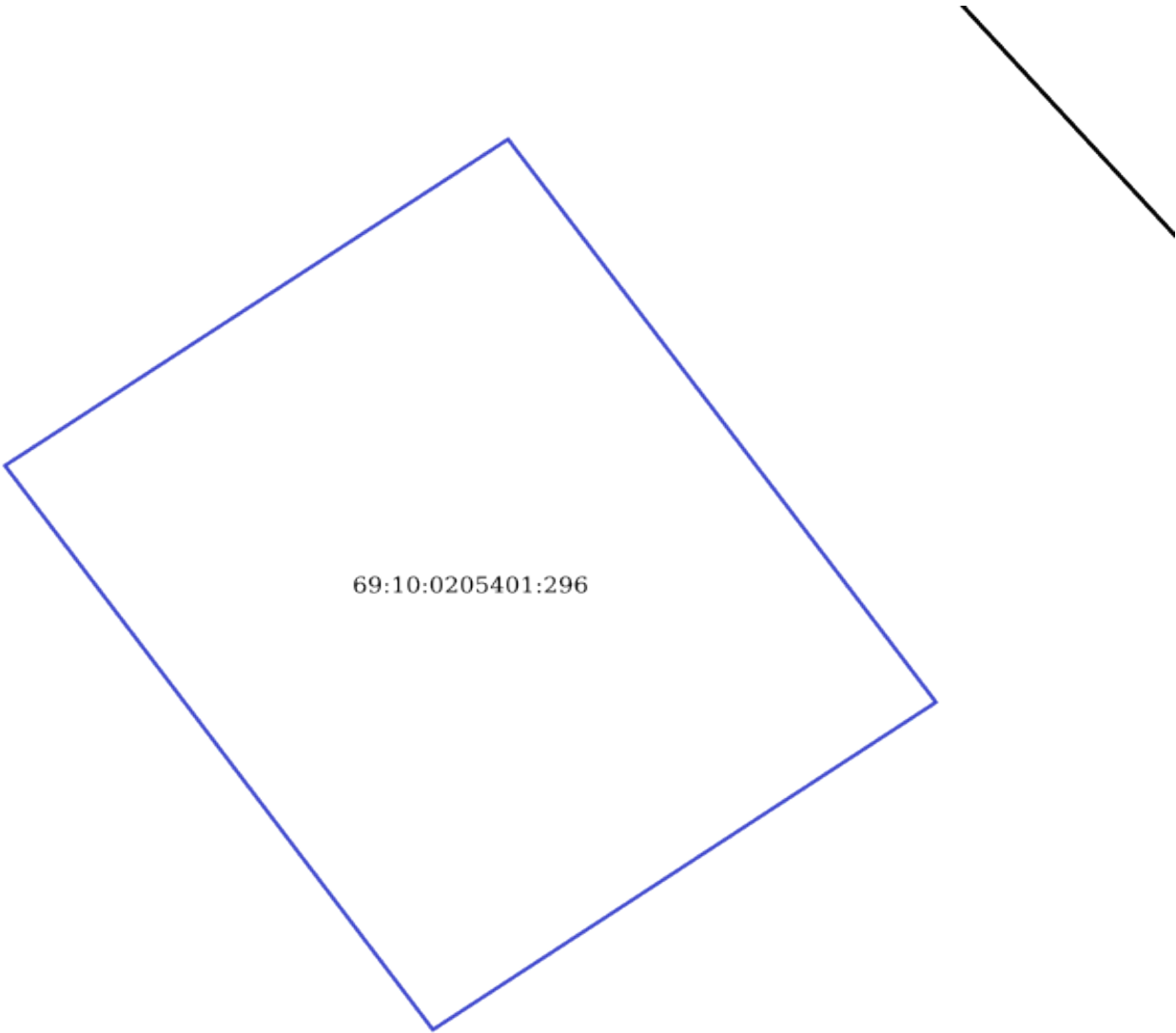
Пространственный анализ объекта

Полное вхождение ОКС в кадастровый квартал успешно



Полное вхождение ОКС в земельный участок успешно


Пересечение границ ОКС успешно

План объекта



Легенда

-  Кадастровый квартал
-  Земельные участки



Проверяемый участок



Проверяемая часть участка



Результаты взаимодействия

Объект №206

Общая площадь объекта (кв. м): заявленная - 53.42, расчётная - 53.42

Проверка топологической корректности объекта

Проверка топологической корректности успешно

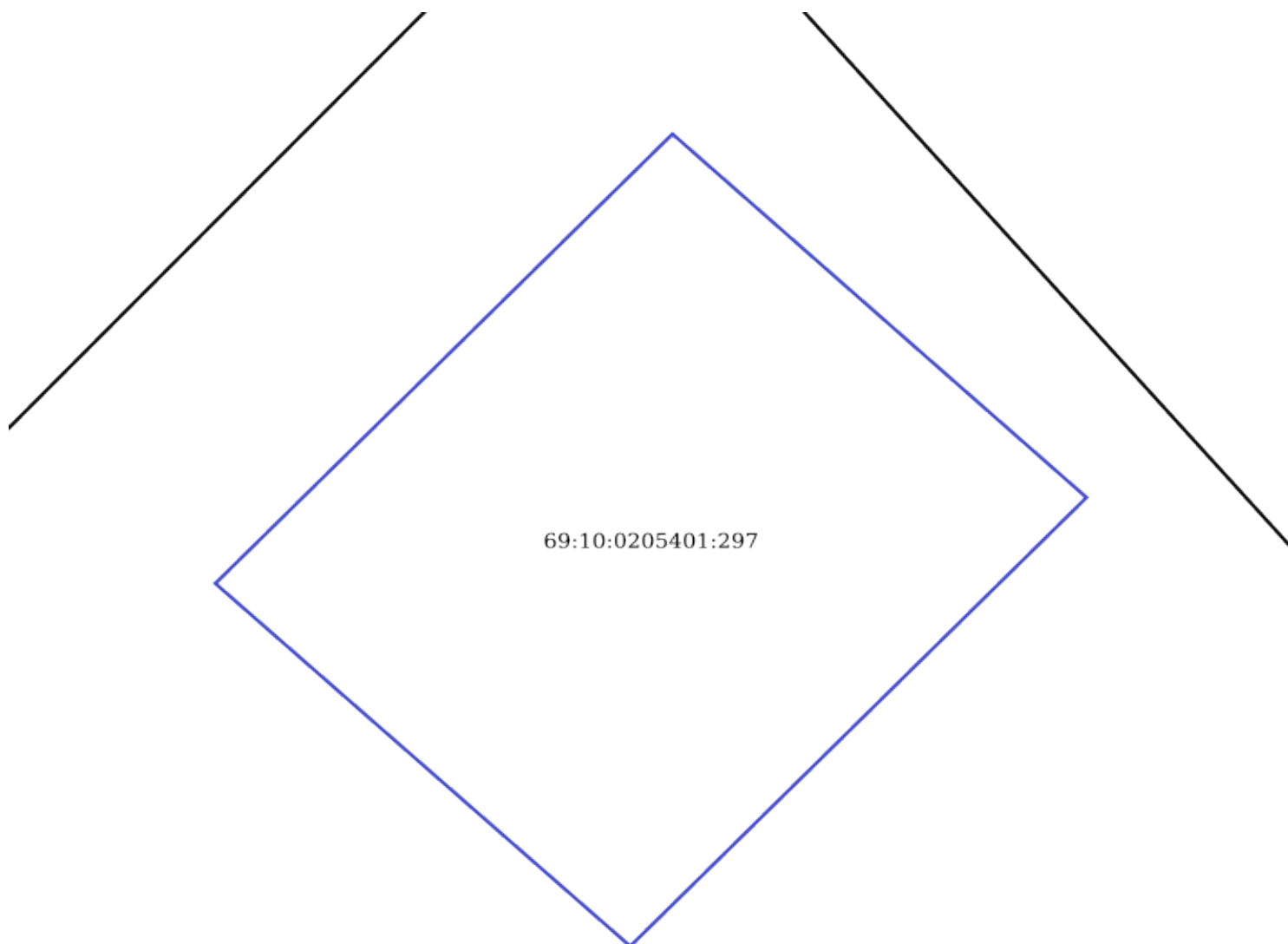
Пространственный анализ объекта

Полное вхождение ОКС в кадастровый квартал успешно






Полное вхождение ОКС в земельный участок успешно

Пересечение границ ОКС успешно

План объекта



Легенда

- Кадастровый квартал
- Земельные участки
- Проверяемый участок
- Проверяемая часть участка
- Результаты взаимодействия

Объект №207

Общая площадь объекта (кв. м): заявленная - 29.86, расчётная - 29.86

Проверка топологической корректности объекта

Проверка топологической корректности

успешно

Пространственный анализ объекта

Полное вхождение ОКС в кадастровый квартал

успешно

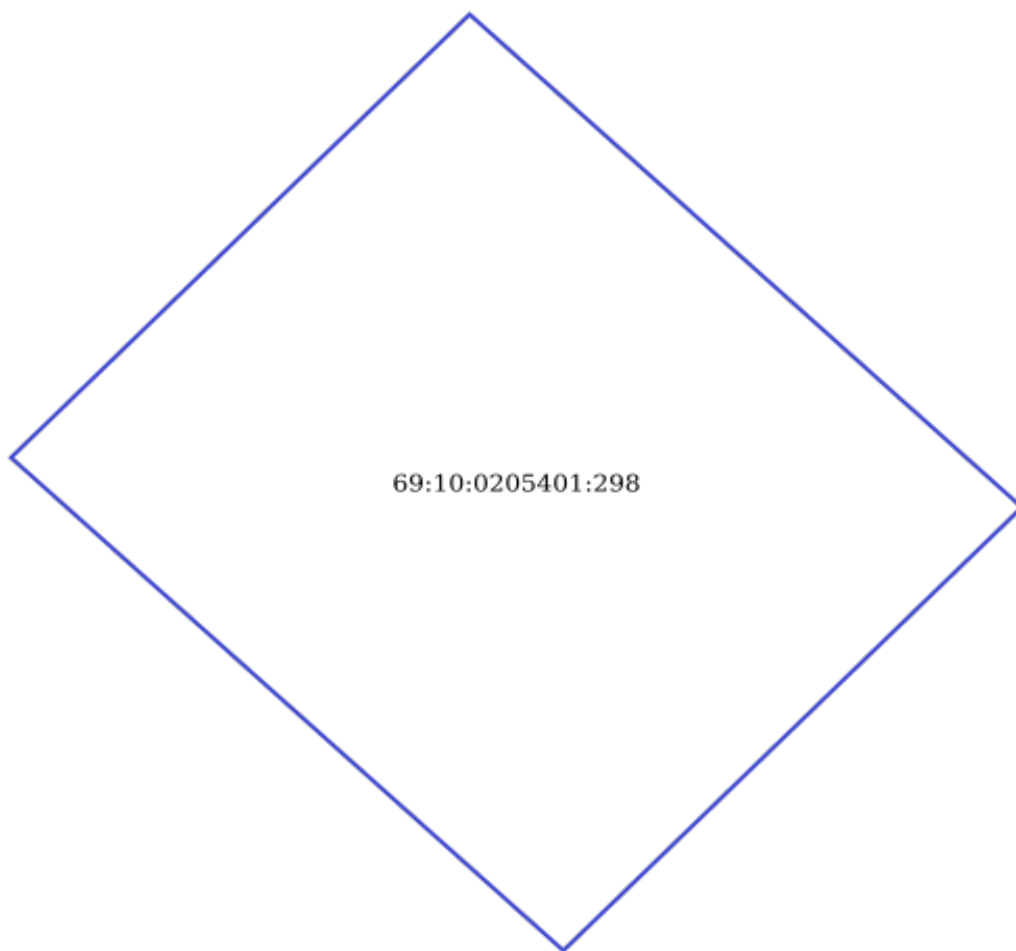
Полное вхождение ОКС в земельный участок

успешно


Пересечение границ ОКС

успешно


План объекта




Легенда



Кадастровый квартал



Земельные участки



Проверяемый участок



Проверяемая часть участка



Результаты взаимодействия

Объект №208

Общая площадь объекта (кв. м): заявленная - 41.83, расчётная - 41.83

Проверка топологической корректности объекта

Проверка топологической корректности успешно

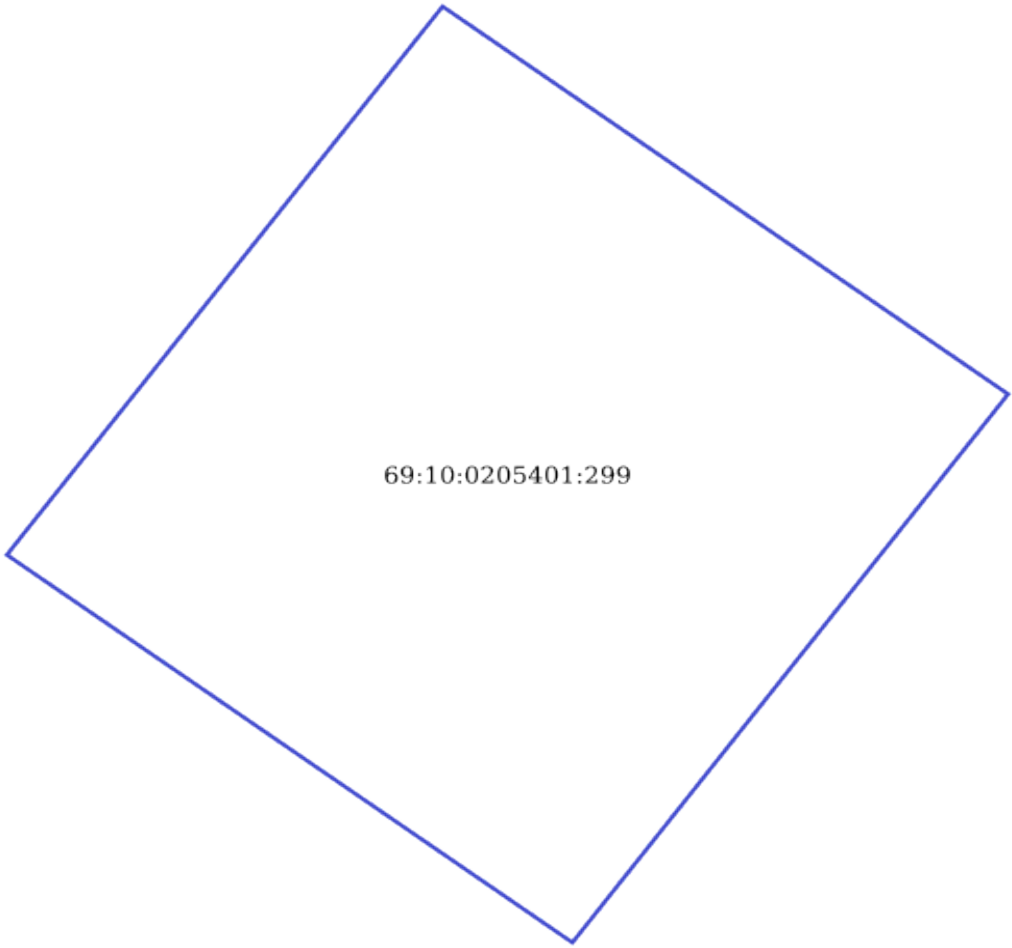
Пространственный анализ объекта

Полное вхождение ОКС в кадастровый квартал успешно



Полное вхождение ОКС в земельный участок успешно


Пересечение границ ОКС успешно

План объекта



Легенда

-  Кадастровый квартал
-  Земельные участки



Проверяемый участок



Проверяемая часть участка



Результаты взаимодействия

Объект №209

Общая площадь объекта (кв. м): заявленная - 24.92, расчётная - 24.92

Проверка топологической корректности объекта

Проверка топологической корректности успешно


Пространственный анализ объекта

Полное вхождение ОКС в кадастровый квартал успешно






Полное вхождение ОКС в земельный участок успешно

Пересечение границ ОКС успешно

План объекта



Легенда

- Кадастровый квартал
- Земельные участки
- Проверяемый участок
- Проверяемая часть участка
- Результаты взаимодействия

Объект №210

Общая площадь объекта (кв. м): заявленная - 35.01, расчётная - 35.01

Проверка топологической корректности объекта

Проверка топологической корректности успешно


Пространственный анализ объекта

Полное вхождение ОКС в кадастровый квартал успешно


Полное вхождение ОКС в земельный участок успешно

Пересечение границ ОКС успешно


План объекта




Легенда



Кадастровый квартал



Земельные участки



Проверяемый участок



Проверяемая часть участка



Результаты взаимодействия

Объект №211

Общая площадь объекта (кв. м): заявленная - 28.85, расчётная - 28.85

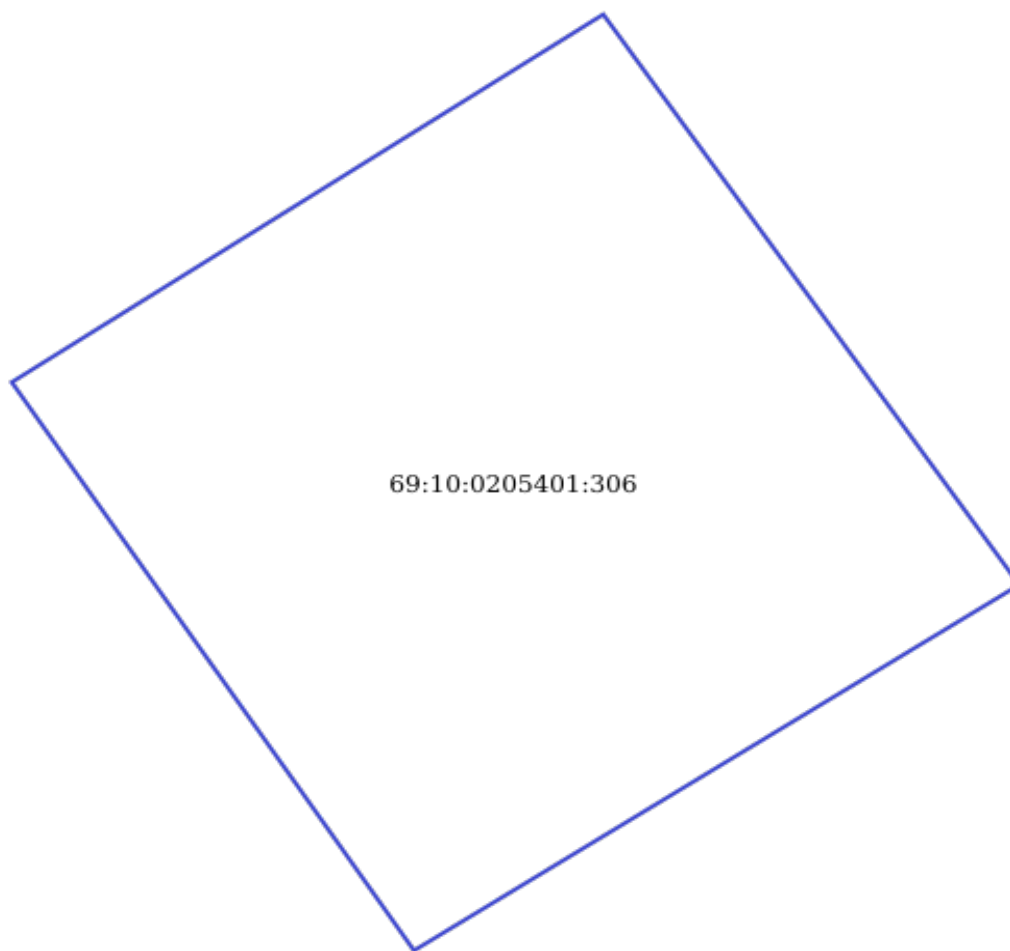
<i>Проверка топологической корректности объекта</i>	
Проверка топологической корректности	успешно
<i>Пространственный анализ объекта</i>	
Полное вхождение ОКС в кадастровый квартал	успешно
Полное вхождение ОКС в земельный участок	успешно
Пересечение границ ОКС	успешно

Объект №212


Общая площадь объекта (кв. м): заявленная - 47.66, расчётная - 47.66

<i>Проверка топологической корректности объекта</i>	
Проверка топологической корректности	успешно
<i>Пространственный анализ объекта</i>	
Полное вхождение ОКС в кадастровый квартал	успешно
Полное вхождение ОКС в земельный участок	успешно
Пересечение границ ОКС	успешно


План объекта




Легенда



Кадастровый квартал



Земельные участки



Проверяемый участок



Проверяемая часть участка



Результаты взаимодействия

Объект №213

Общая площадь объекта (кв. м): заявленная - 41.47, расчётная - 41.47

Проверка топологической корректности объекта

Проверка топологической корректности успешно

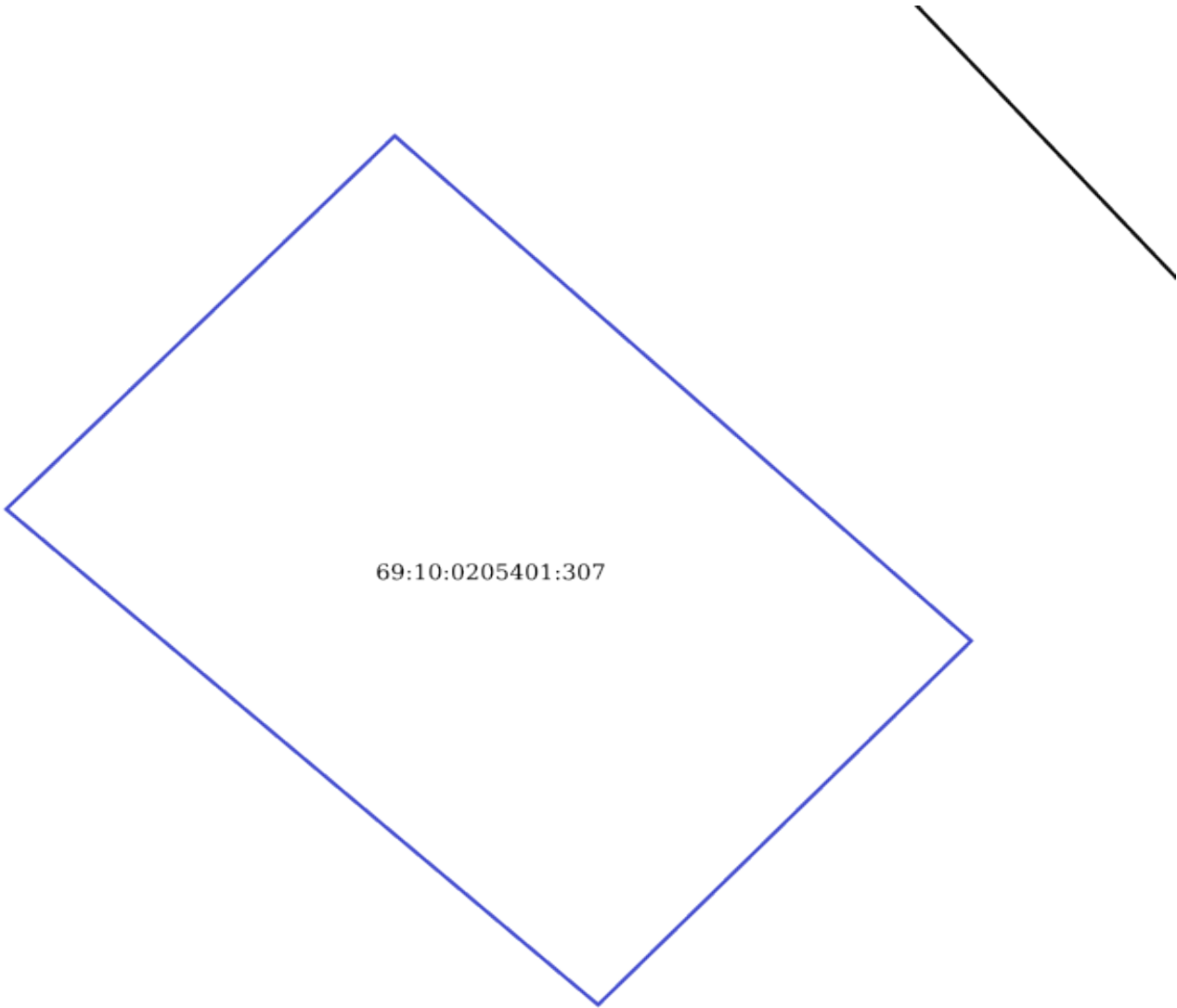
Пространственный анализ объекта

Полное вхождение ОКС в кадастровый квартал успешно



Полное вхождение ОКС в земельный участок успешно


Пересечение границ ОКС успешно

План объекта



Легенда

-  Кадастровый квартал
-  Земельные участки



Проверяемый участок



Проверяемая часть участка



Результаты взаимодействия

Объект №214

Общая площадь объекта (кв. м): заявленная - 47.96, расчётная - 47.96

Проверка топологической корректности объекта

Проверка топологической корректности успешно

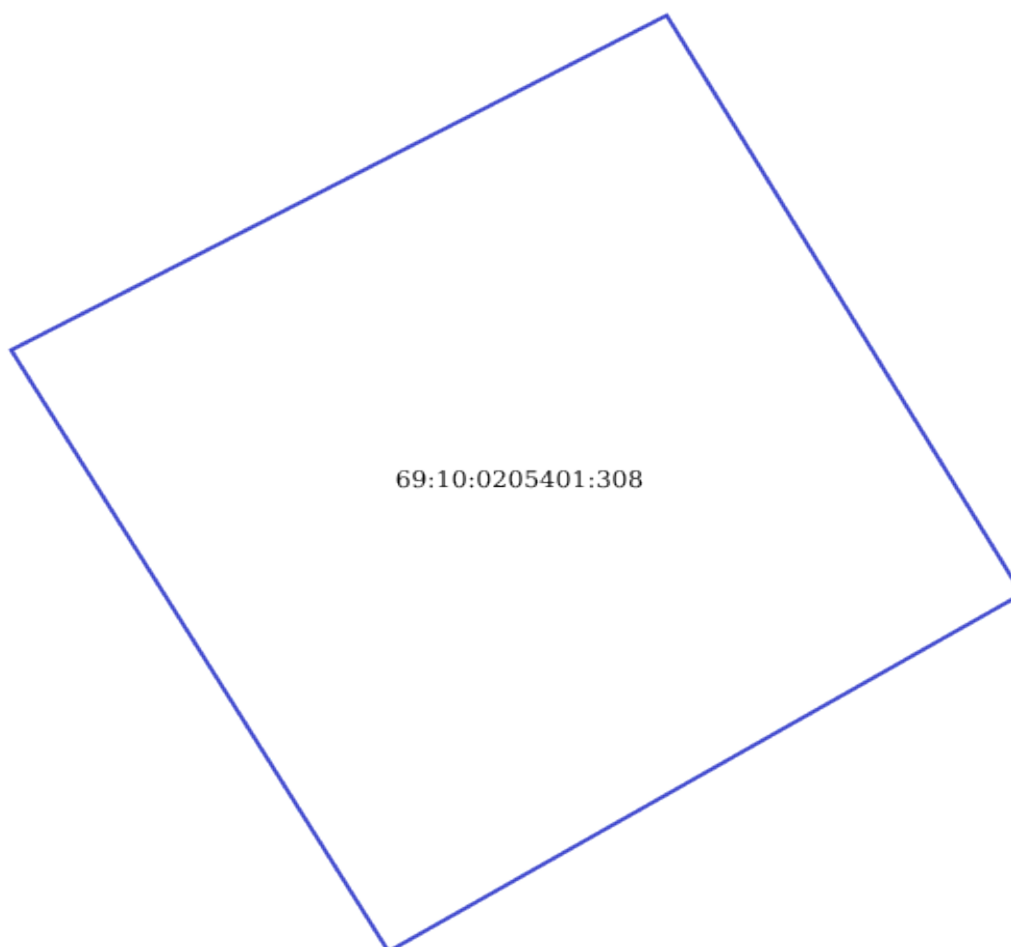
Пространственный анализ объекта

Полное вхождение ОКС в кадастровый квартал успешно






Полное вхождение ОКС в земельный участок успешно

Пересечение границ ОКС успешно

План объекта



Легенда

- Кадастровый квартал
- Земельные участки
- Проверяемый участок
- Проверяемая часть участка
- Результаты взаимодействия

Объект №215

Общая площадь объекта (кв. м): заявленная - 12.46, расчётная - 12.46

Проверка топологической корректности объекта

Проверка топологической корректности

успешно

Пространственный анализ объекта

Полное вхождение ОКС в кадастровый квартал

успешно

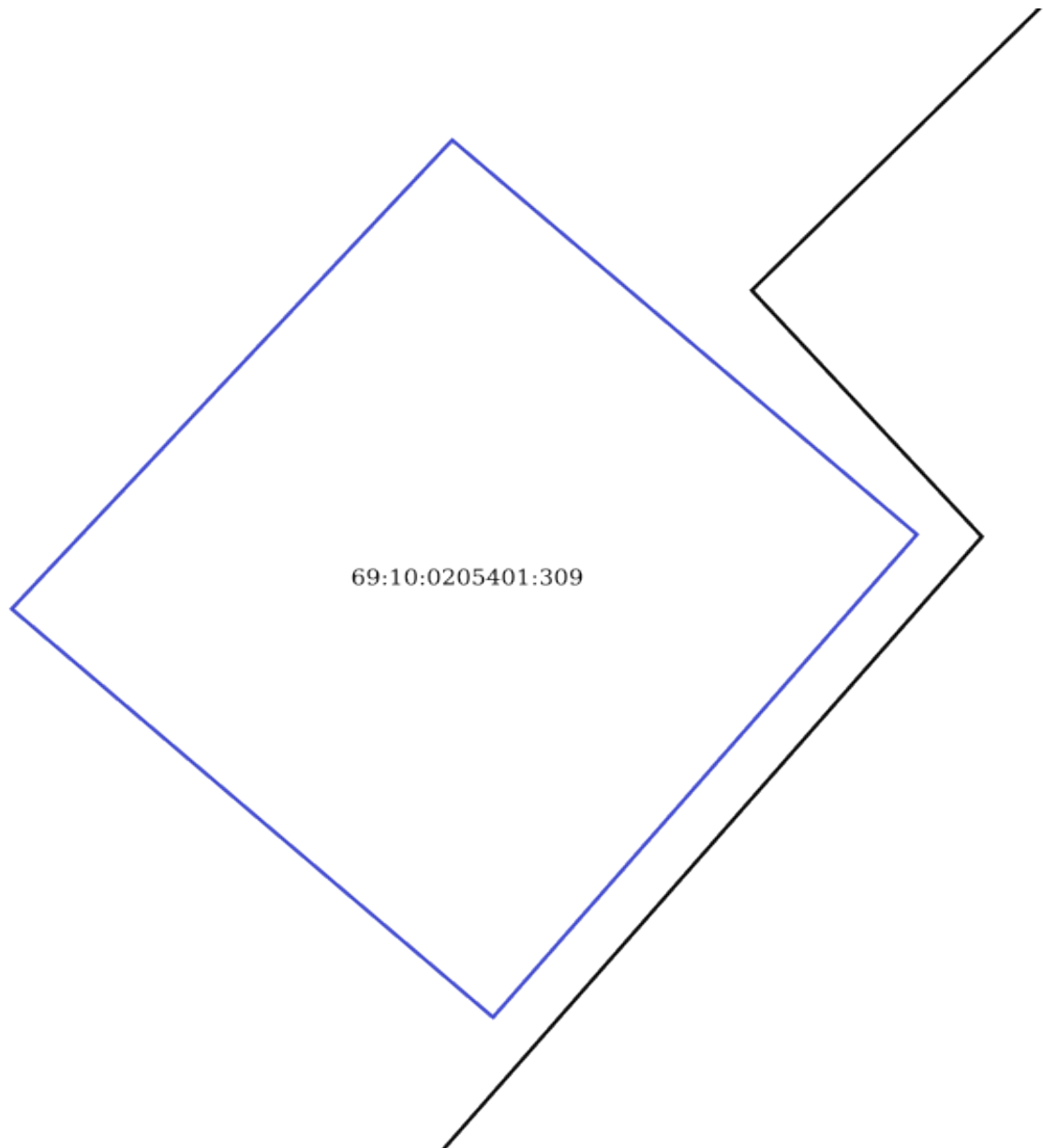
Полное вхождение ОКС в земельный участок

успешно


Пересечение границ ОКС

успешно


План объекта




Легенда



Кадастровый квартал



Земельные участки



Проверяемый участок



Проверяемая часть участка



Результаты взаимодействия

Объект №216

Общая площадь объекта (кв. м): заявленная - 16.23, расчётная - 16.23

Проверка топологической корректности объекта	
Проверка топологической корректности	успешно
Пространственный анализ объекта	
Полное вхождение ОКС в кадастровый квартал	успешно
Полное вхождение ОКС в земельный участок	успешно
Пересечение границ ОКС	успешно

Объект №217

Общая площадь объекта (кв. м): заявленная - 31.66, расчётная - 31.66


Проверка топологической корректности объекта	
Проверка топологической корректности	успешно
Пространственный анализ объекта	
Полное вхождение ОКС в кадастровый квартал	успешно
Полное вхождение ОКС в земельный участок	успешно
Пересечение границ ОКС	успешно

Объект №218





Общая площадь объекта (кв. м): заявленная - 20.24, расчётная - 20.24

Проверка топологической корректности объекта	
Проверка топологической корректности	успешно
Пространственный анализ объекта	
Полное вхождение ОКС в кадастровый квартал	успешно
Полное вхождение ОКС в земельный участок	успешно
Пересечение границ ОКС	успешно

План объекта



Легенда

- Кадастровый квартал
- Земельные участки
- Проверяемый участок
- Проверяемая часть участка
- Результаты взаимодействия

Объект №219

Общая площадь объекта (кв. м): заявленная - 48.33, расчётная - 48.33

Проверка топологической корректности объекта

Проверка топологической корректности успешно

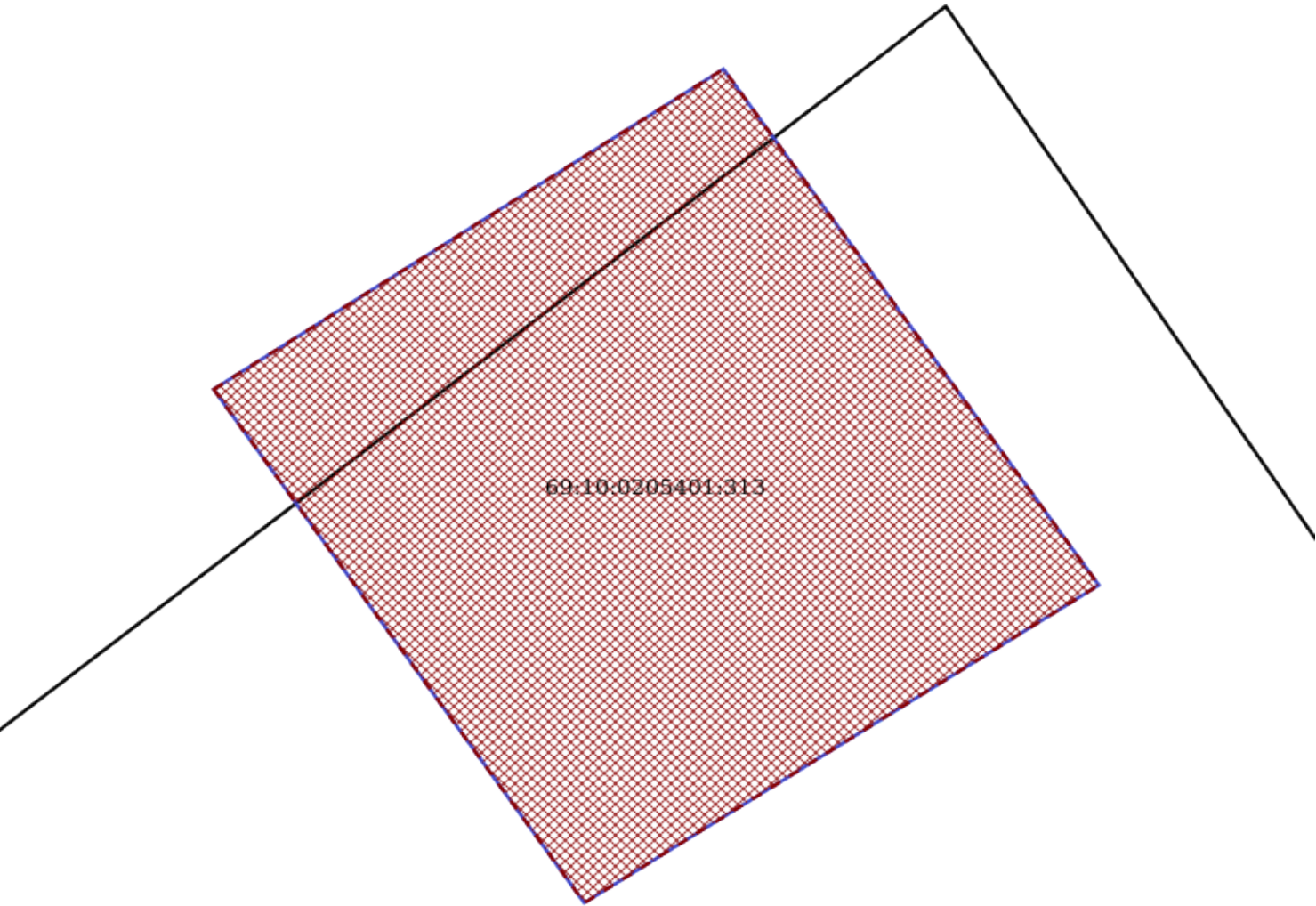
Пространственный анализ объекта

Полное вхождение ОКС в кадастровый квартал успешно


Полное вхождение ОКС в земельный участок предупреждение
ОКС расположен в границах ЗУ 69:10:0205401:177, который не указан в ТП.





Пересечение границ ОКС успешно

План объекта



Легенда

 Кадастровый квартал

-  Земельные участки
-  Проверяемый участок
-  Проверяемая часть участка
-  Результаты взаимодействия

Объект №220

Общая площадь объекта (кв. м): заявленная - 27.67, расчётная - 27.67

Проверка топологической корректности объекта

Проверка топологической корректности успешно

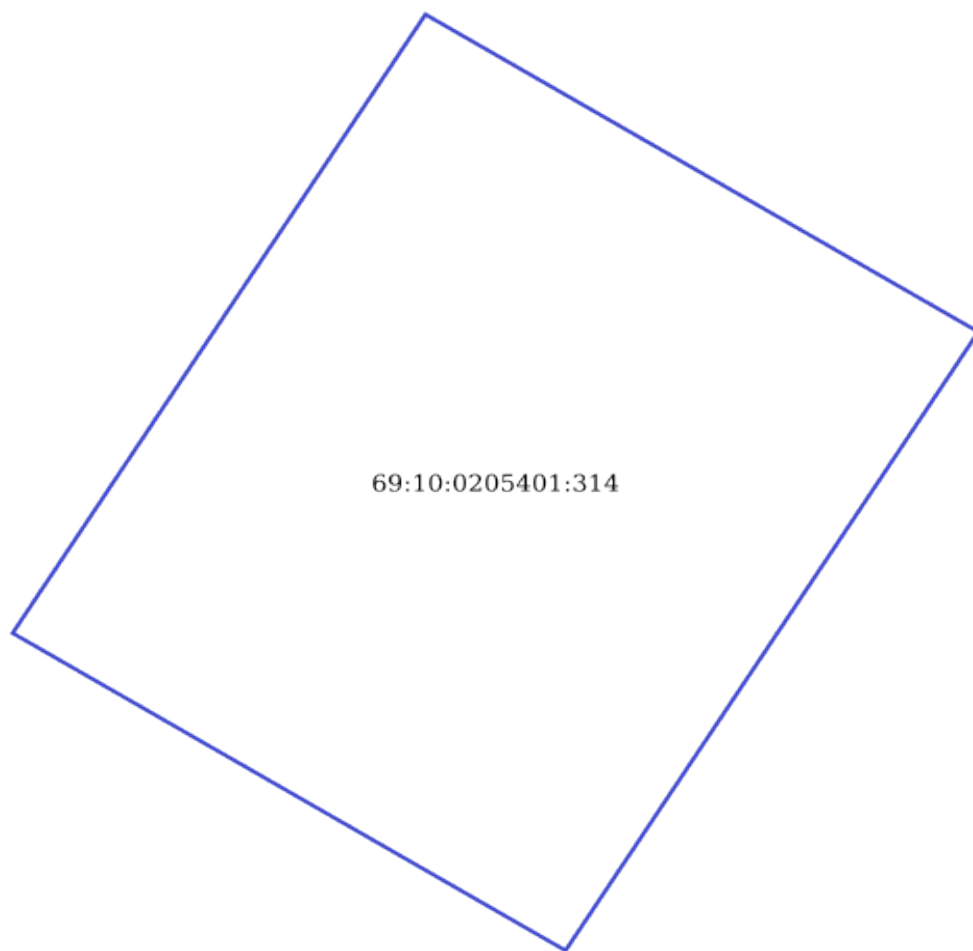
Пространственный анализ объекта

Полное вхождение ОКС в кадастровый квартал успешно


Полное вхождение ОКС в земельный участок успешно

Пересечение границ ОКС успешно


План объекта




Легенда



Кадастровый квартал



Земельные участки



Проверяемый участок



Проверяемая часть участка



Результаты взаимодействия

Объект №221

Общая площадь объекта (кв. м): заявленная - 47.20, расчётная - 47.20

Проверка топологической корректности объекта

Проверка топологической корректности успешно

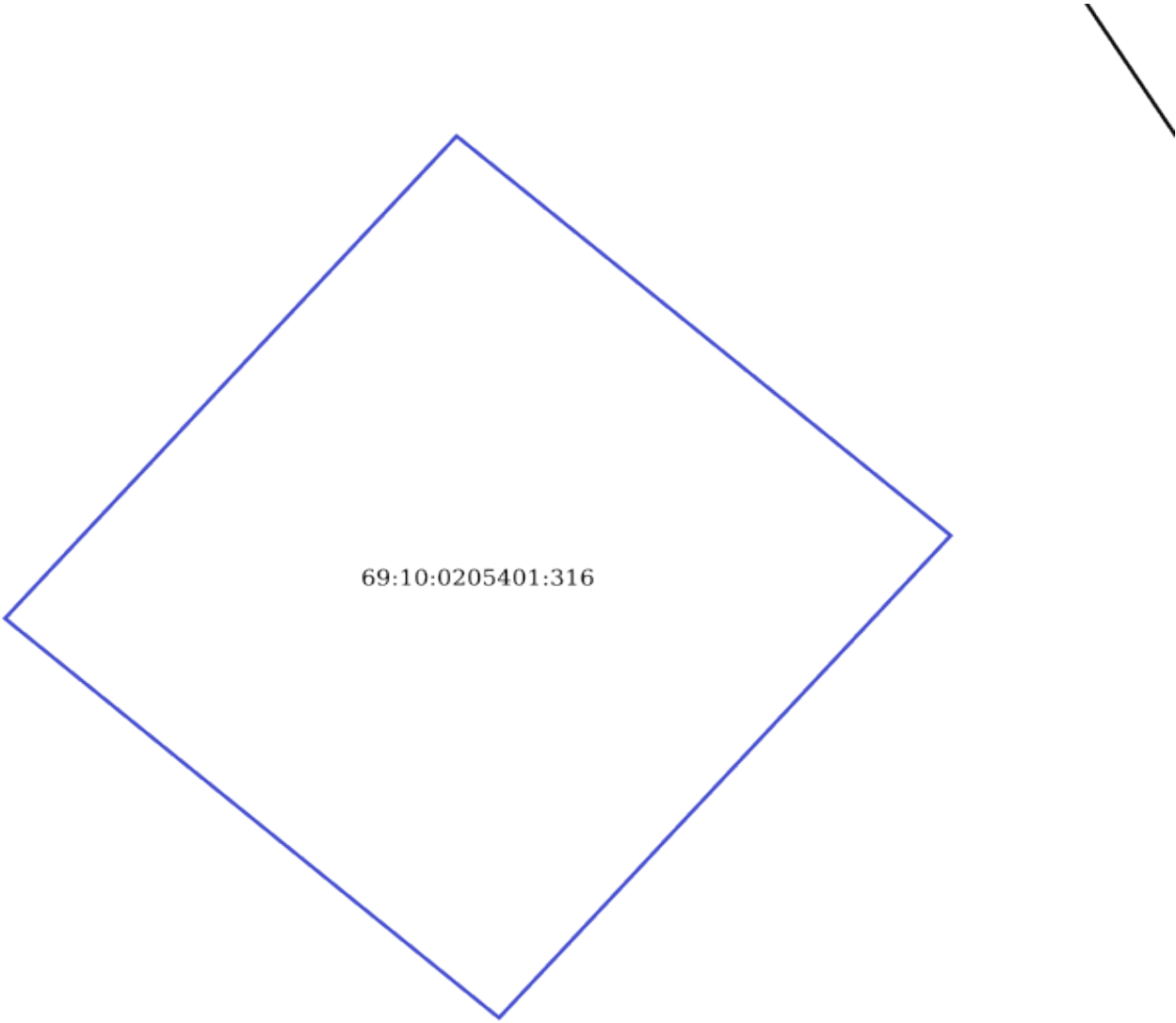
Пространственный анализ объекта

Полное вхождение ОКС в кадастровый квартал успешно



Полное вхождение ОКС в земельный участок успешно


Пересечение границ ОКС успешно

План объекта



Легенда

-  Кадастровый квартал
-  Земельные участки



Проверяемый участок



Проверяемая часть участка



Результаты взаимодействия

Объект №222

Общая площадь объекта (кв. м): заявленная - 26.54, расчётная - 26.54

Проверка топологической корректности объекта

Проверка топологической корректности успешно


Пространственный анализ объекта

Полное вхождение ОКС в кадастровый квартал успешно






Полное вхождение ОКС в земельный участок успешно

Пересечение границ ОКС успешно

План объекта



Легенда

- Кадастровый квартал
- Земельные участки
- Проверяемый участок
- Проверяемая часть участка
- Результаты взаимодействия

Объект №223

Общая площадь объекта (кв. м): заявленная - 42.65, расчётная - 42.65

Проверка топологической корректности объекта

Проверка топологической корректности

успешно

Пространственный анализ объекта

Полное вхождение ОКС в кадастровый квартал

успешно


Полное вхождение ОКС в земельный участок

успешно






Пересечение границ ОКС

успешно

План объекта



Легенда

- Кадастровый квартал
- Земельные участки
- Проверяемый участок
- Проверяемая часть участка
- Результаты взаимодействия

Объект №224

Общая площадь объекта (кв. м): заявленная - 43.79, расчётная - 43.79

Проверка топологической корректности объекта

Проверка топологической корректности успешно

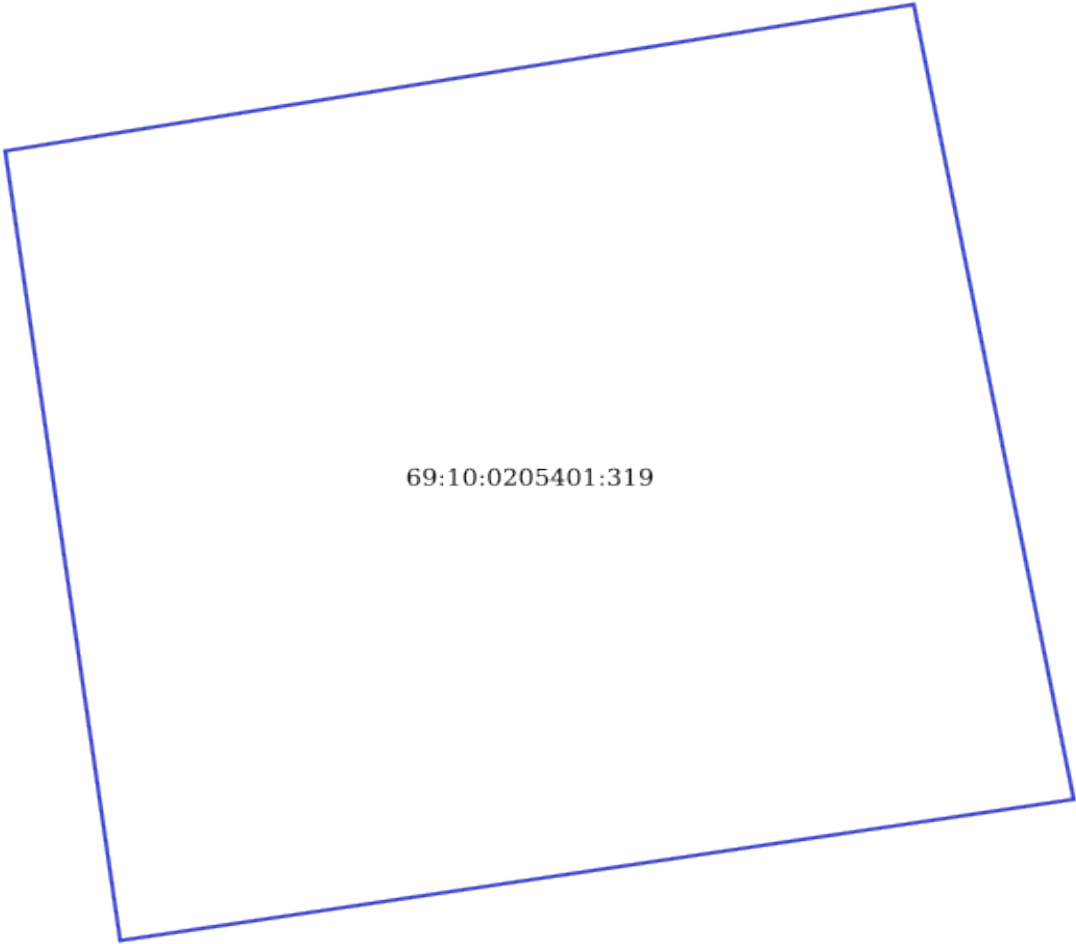
Пространственный анализ объекта

Полное вхождение ОКС в кадастровый квартал успешно



Полное вхождение ОКС в земельный участок успешно


Пересечение границ ОКС успешно

План объекта



Легенда

-  Кадастровый квартал
-  Земельные участки



Проверяемый участок



Проверяемая часть участка



Результаты взаимодействия

Объект №225

Общая площадь объекта (кв. м): заявленная - 41.18, расчётная - 41.18

Проверка топологической корректности объекта

Проверка топологической корректности успешно

Пространственный анализ объекта

Полное вхождение ОКС в кадастровый квартал успешно

Полное вхождение ОКС в земельный участок успешно

Пересечение границ ОКС успешно

Объект №226

Общая площадь объекта (кв. м): заявленная - 40.12, расчётная - 40.12

Проверка топологической корректности объекта

Проверка топологической корректности успешно

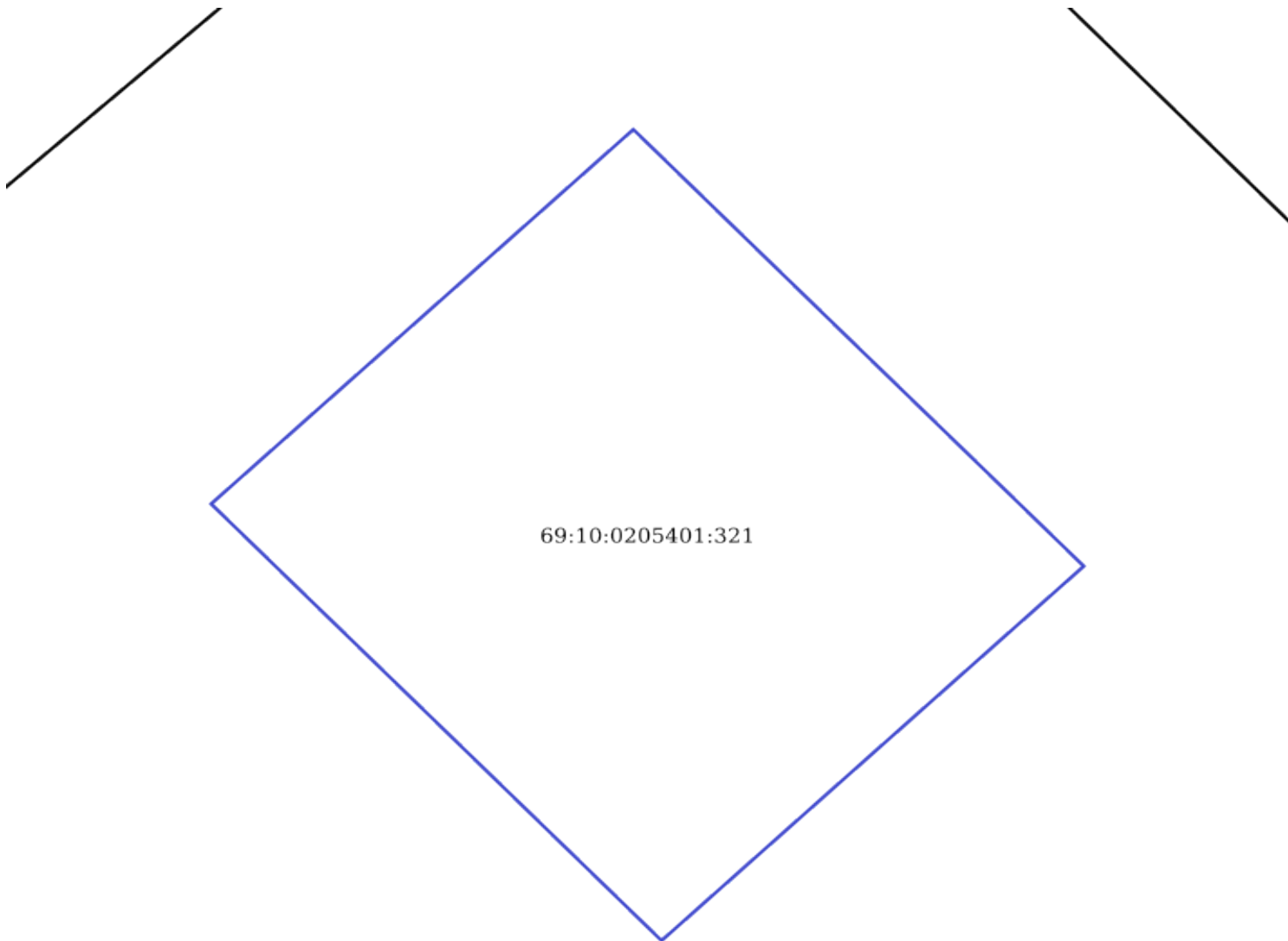
Пространственный анализ объекта

Полное вхождение ОКС в кадастровый квартал успешно


Полное вхождение ОКС в земельный участок успешно

Пересечение границ ОКС успешно


План объекта




Легенда



Кадастровый квартал



Земельные участки



Проверяемый участок



Проверяемая часть участка



Результаты взаимодействия

Объект №227

Общая площадь объекта (кв. м): заявленная - 10.05, расчётная - 10.05

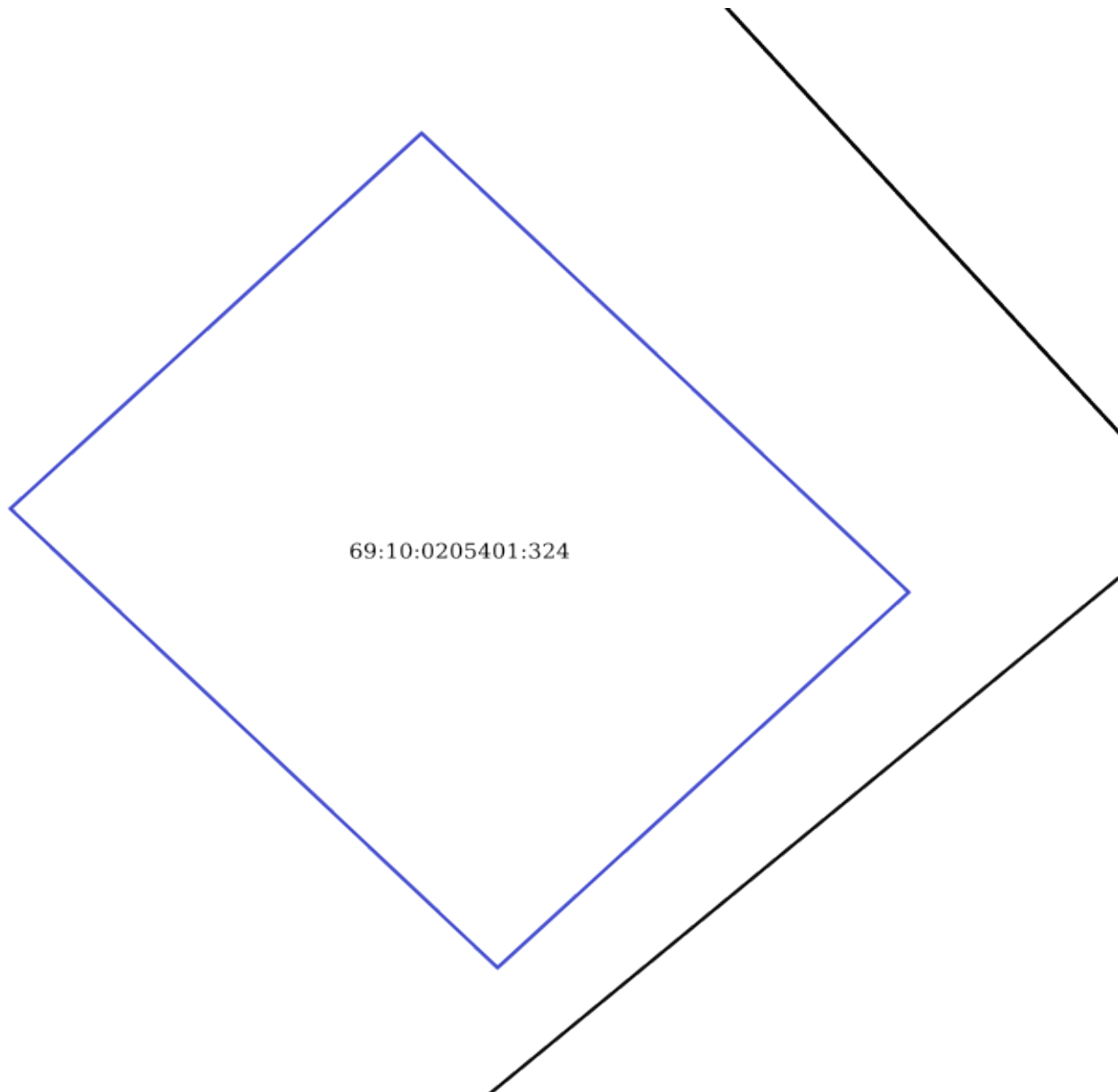
Проверка топологической корректности объекта	
Проверка топологической корректности	успешно
Пространственный анализ объекта	
Полное вхождение ОКС в кадастровый квартал	успешно
Полное вхождение ОКС в земельный участок	успешно
Пересечение границ ОКС	успешно

Объект №228


Общая площадь объекта (кв. м): заявленная - 7.54, расчётная - 7.54

Проверка топологической корректности объекта	
Проверка топологической корректности	успешно
Пространственный анализ объекта	
Полное вхождение ОКС в кадастровый квартал	успешно
Полное вхождение ОКС в земельный участок	успешно
Пересечение границ ОКС	успешно


План объекта




Легенда



Кадастровый квартал



Земельные участки



Проверяемый участок



Проверяемая часть участка



Результаты взаимодействия

Объект №229

Общая площадь объекта (кв. м): заявленная - 52.66, расчётная - 52.66

Проверка топологической корректности объекта	
Проверка топологической корректности	успешно
Пространственный анализ объекта	
Полное вхождение ОКС в кадастровый квартал	успешно
Полное вхождение ОКС в земельный участок	успешно
Пересечение границ ОКС	успешно

Объект №230

Общая площадь объекта (кв. м): заявленная - 32.43, расчётная - 32.43

Проверка топологической корректности объекта	
Проверка топологической корректности	успешно
Пространственный анализ объекта	
Полное вхождение ОКС в кадастровый квартал	успешно
Полное вхождение ОКС в земельный участок	предупреждение
<i>ОКС расположен в границах ЗУ 69:10:0205401:135, который не указан в ТП.</i>	
Пересечение границ ОКС	успешно

Объект №231


Общая площадь объекта (кв. м): заявленная - 44.18, расчётная - 44.18

Проверка топологической корректности объекта	
Проверка топологической корректности	успешно
Пространственный анализ объекта	
Полное вхождение ОКС в кадастровый квартал	успешно
Полное вхождение ОКС в земельный участок	успешно
Пересечение границ ОКС	успешно


План объекта




Легенда



Кадастровый квартал



Земельные участки



Проверяемый участок



Проверяемая часть участка



Результаты взаимодействия

Объект №232

Общая площадь объекта (кв. м): заявленная - 38.26, расчётная - 38.26

Проверка топологической корректности объекта

Проверка топологической корректности успешно

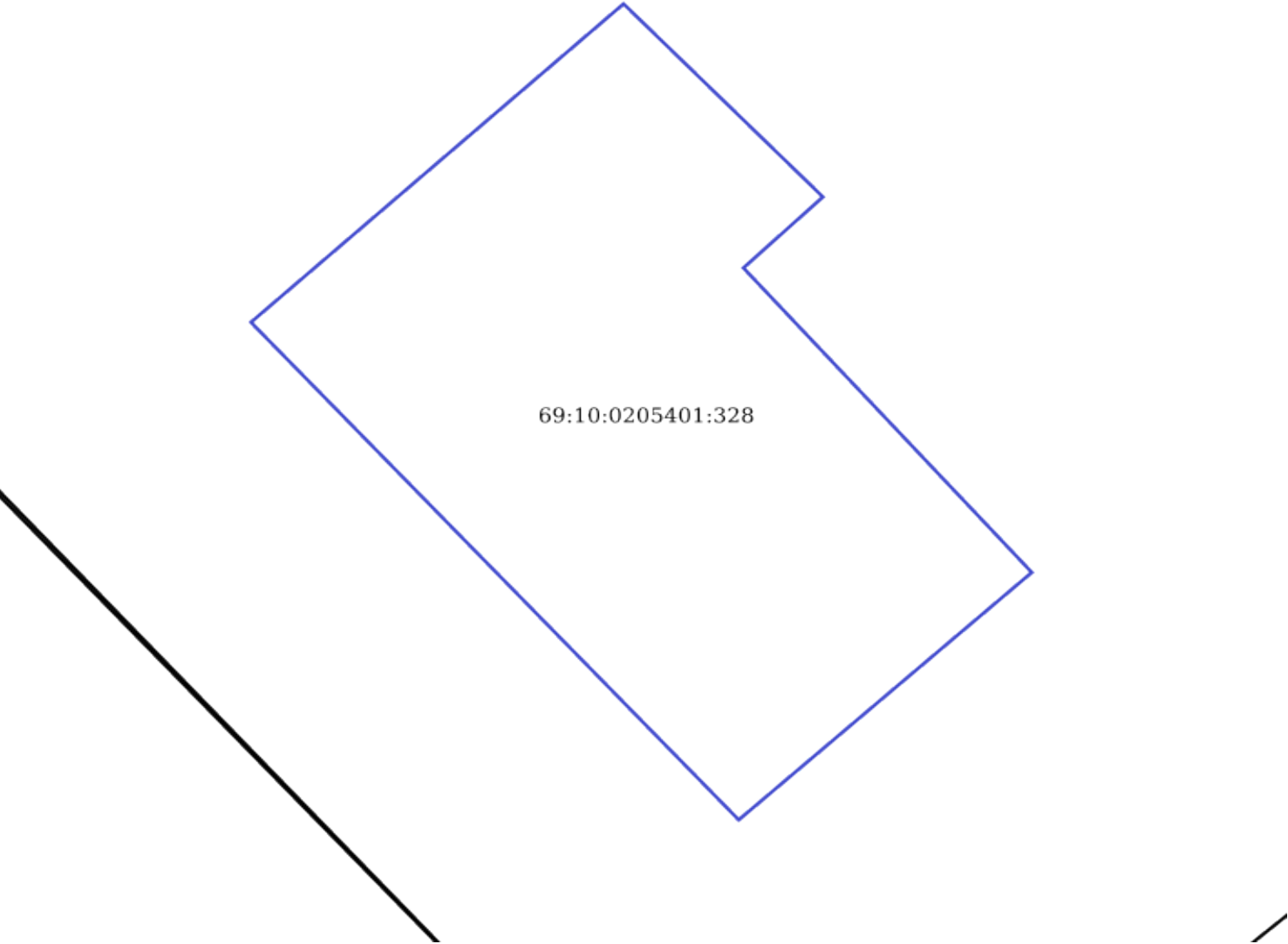
Пространственный анализ объекта

Полное вхождение ОКС в кадастровый квартал успешно



Полное вхождение ОКС в земельный участок успешно


Пересечение границ ОКС успешно

План объекта



Легенда

-  Кадастровый квартал
-  Земельные участки



Проверяемый участок



Проверяемая часть участка



Результаты взаимодействия

Объект №233

Общая площадь объекта (кв. м): заявленная - 29.86, расчётная - 29.86

Проверка топологической корректности объекта

Проверка топологической корректности успешно

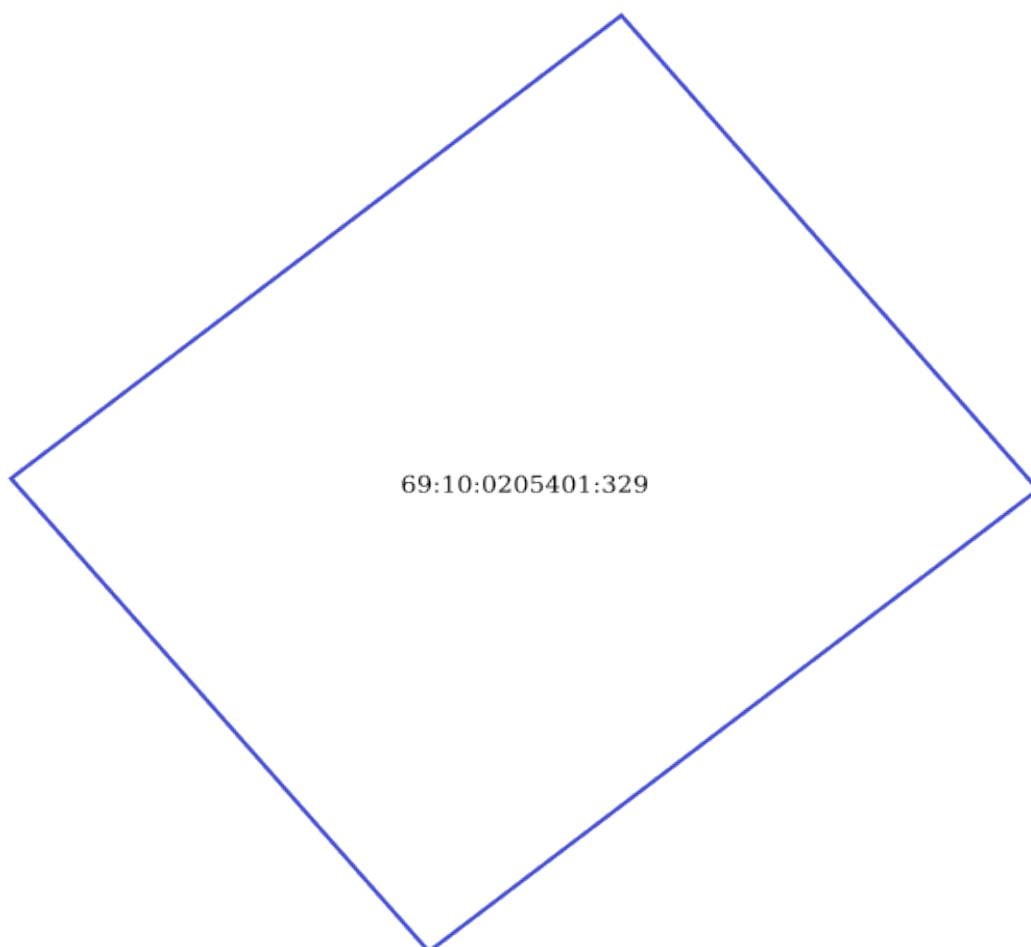
Пространственный анализ объекта

Полное вхождение ОКС в кадастровый квартал успешно






Полное вхождение ОКС в земельный участок успешно

Пересечение границ ОКС успешно

План объекта



Легенда

- Кадастровый квартал
- Земельные участки
- Проверяемый участок
- Проверяемая часть участка
- Результаты взаимодействия

Объект №234

Общая площадь объекта (кв. м): заявленная - 24.80, расчётная - 24.80

Проверка топологической корректности объекта

Проверка топологической корректности

успешно

Пространственный анализ объекта

Полное вхождение ОКС в кадастровый квартал

успешно

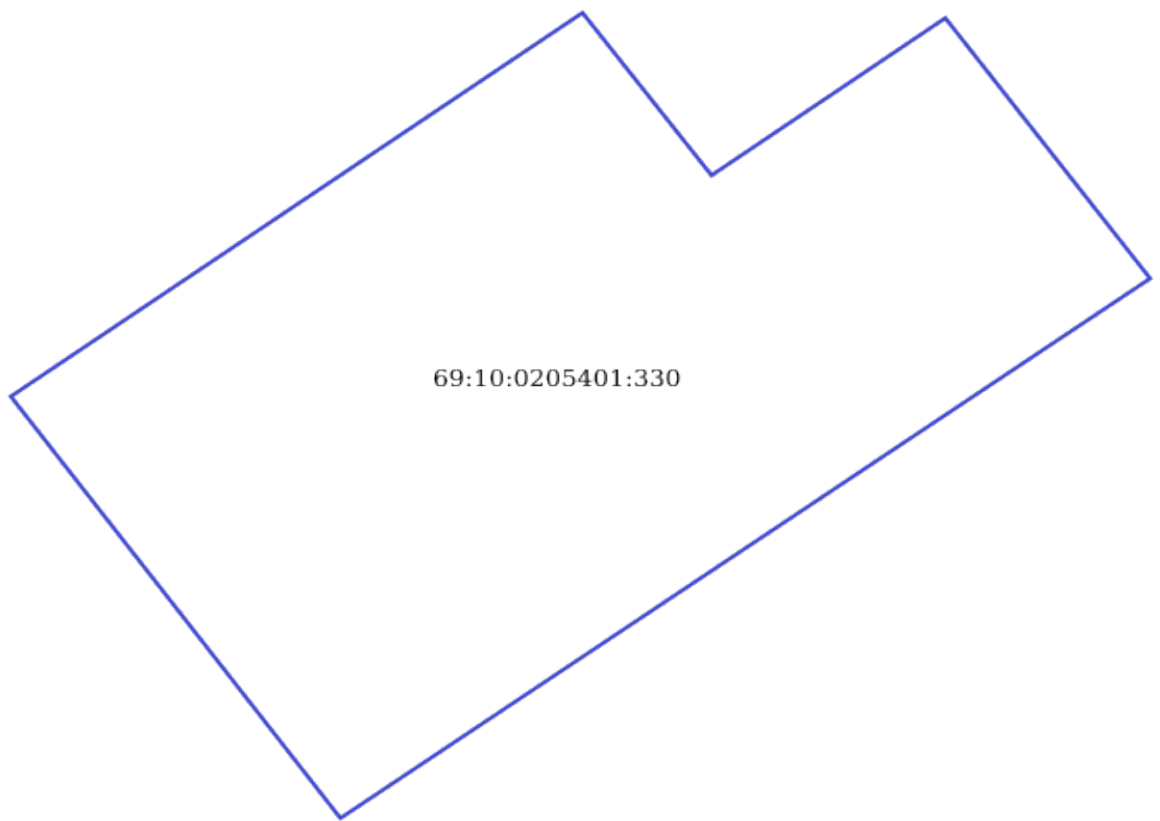
Полное вхождение ОКС в земельный участок

успешно


Пересечение границ ОКС

успешно


План объекта




Легенда



Кадастровый квартал



Земельные участки



Проверяемый участок



Проверяемая часть участка



Результаты взаимодействия

Объект №235

Общая площадь объекта (кв. м): заявленная - 53.23, расчётная - 53.23

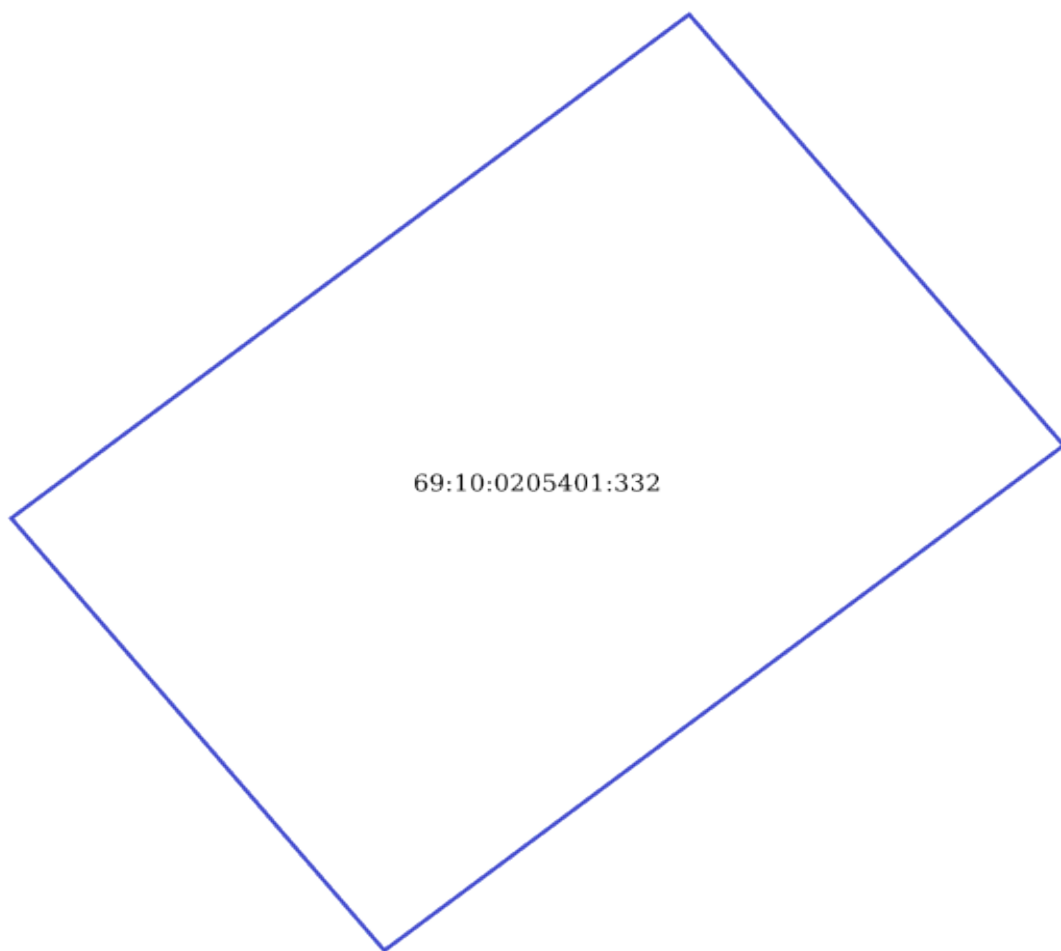
Проверка топологической корректности объекта	
Проверка топологической корректности	успешно
Пространственный анализ объекта	
Полное вхождение ОКС в кадастровый квартал	успешно
Полное вхождение ОКС в земельный участок	успешно
Пересечение границ ОКС	успешно

Объект №236

Общая площадь объекта (кв. м): заявленная - 26.49, расчётная - 26.49

Проверка топологической корректности объекта	
Проверка топологической корректности	успешно
Пространственный анализ объекта	
Полное вхождение ОКС в кадастровый квартал	успешно
Полное вхождение ОКС в земельный участок	успешно
Пересечение границ ОКС	успешно


План объекта




Легенда



Кадастровый квартал



Земельные участки



Проверяемый участок



Проверяемая часть участка



Результаты взаимодействия

Объект №237

Общая площадь объекта (кв. м): заявленная - 15.48, расчётная - 15.48

Проверка топологической корректности объекта

Проверка топологической корректности успешно

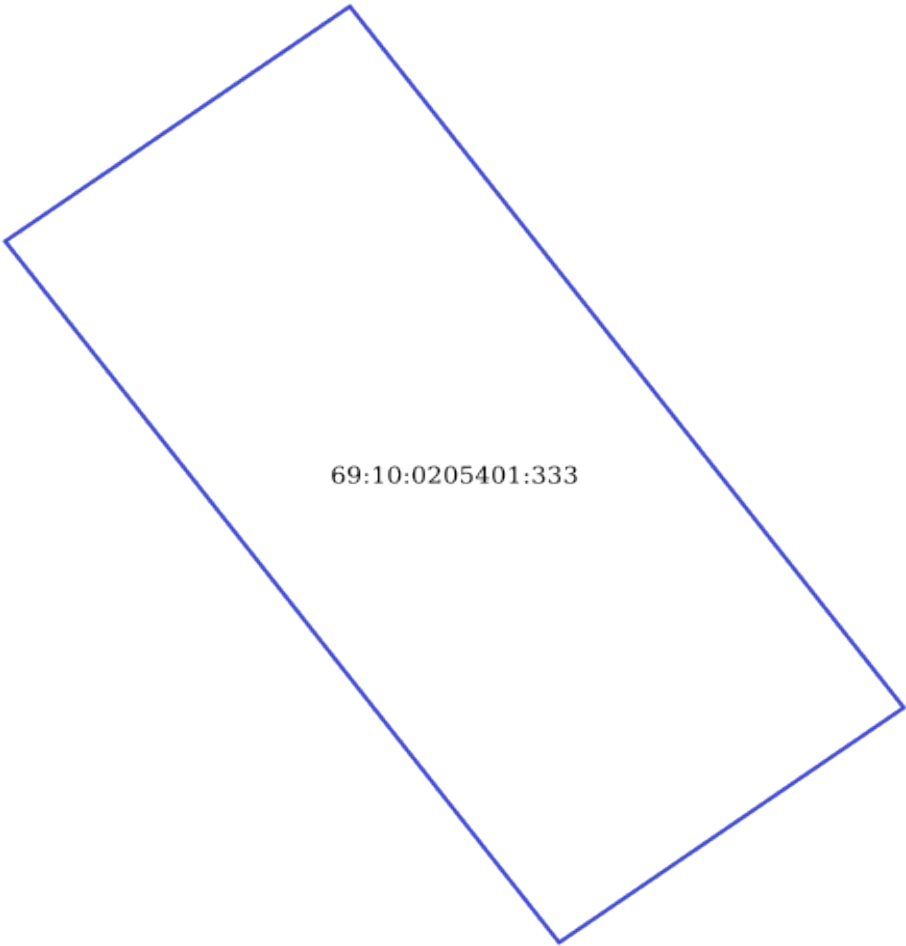
Пространственный анализ объекта

Полное вхождение ОКС в кадастровый квартал успешно

Полное вхождение ОКС в земельный участок успешно


Пересечение границ ОКС успешно

План объекта



Легенда

- Кадастровый квартал
- Земельные участки



Проверяемый участок



Проверяемая часть участка



Результаты взаимодействия

Объект №238

Общая площадь объекта (кв. м): заявленная - 13.40, расчётная - 13.40

Проверка топологической корректности объекта

Проверка топологической корректности успешно

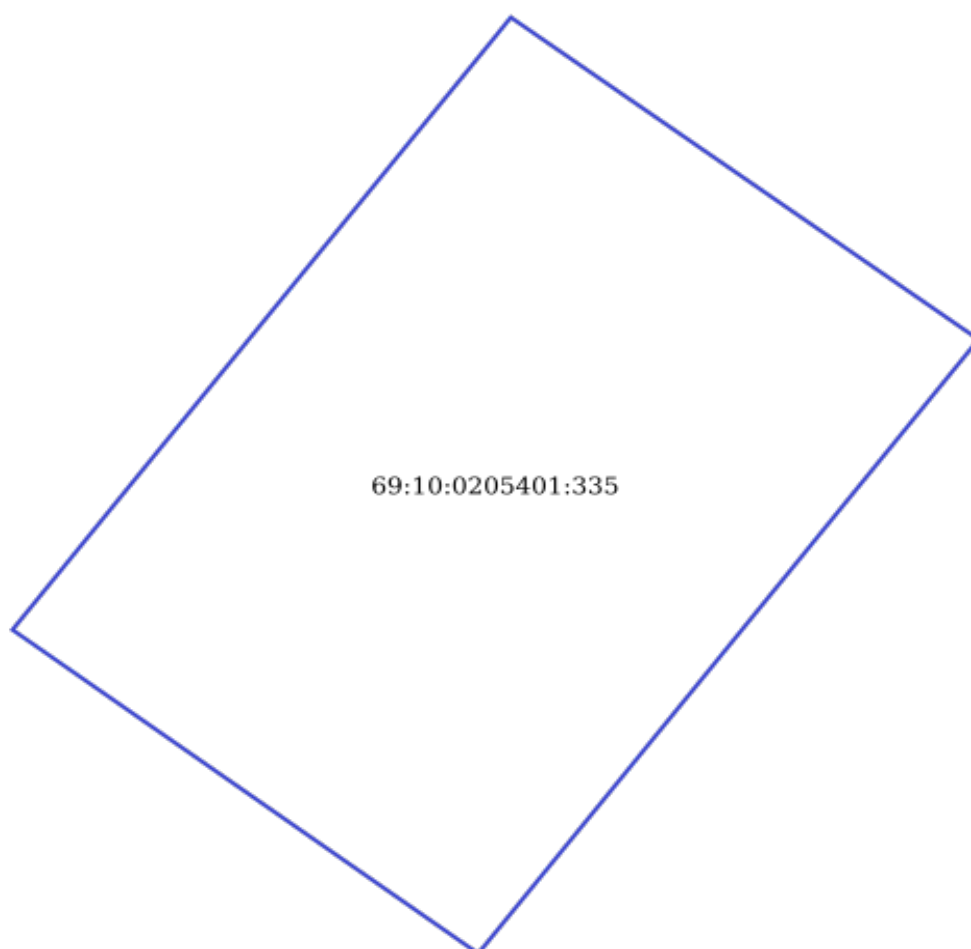
Пространственный анализ объекта

Полное вхождение ОКС в кадастровый квартал успешно






Полное вхождение ОКС в земельный участок успешно

Пересечение границ ОКС успешно

План объекта



Легенда

- Кадастровый квартал
- Земельные участки
- Проверяемый участок
- Проверяемая часть участка
- Результаты взаимодействия

Объект №239

Общая площадь объекта (кв. м): заявленная - 40.42, расчётная - 40.42

Проверка топологической корректности объекта

Проверка топологической корректности успешно

Пространственный анализ объекта

Полное вхождение ОКС в кадастровый квартал успешно

Полное вхождение ОКС в земельный участок успешно

Пересечение границ ОКС успешно


План объекта




Легенда



Кадастровый квартал



Земельные участки



Проверяемый участок



Проверяемая часть участка



Результаты взаимодействия

Объект №240

Общая площадь объекта (кв. м): заявленная - 53.09, расчётная - 53.09

Проверка топологической корректности объекта

Проверка топологической корректности успешно

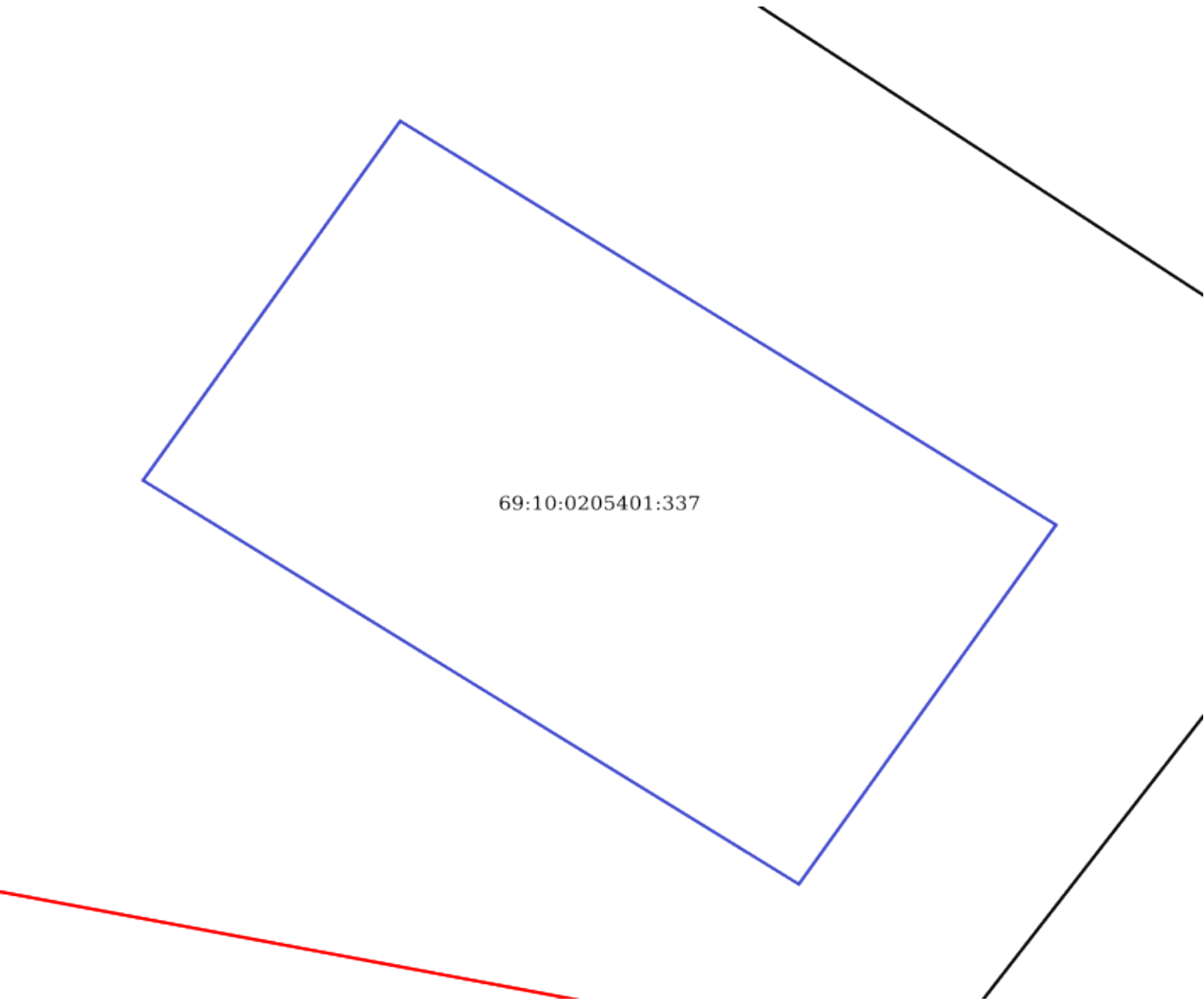
Пространственный анализ объекта

Полное вхождение ОКС в кадастровый квартал успешно



Полное вхождение ОКС в земельный участок успешно


Пересечение границ ОКС успешно

План объекта



Легенда

-  Кадастровый квартал
-  Земельные участки



Проверяемый участок



Проверяемая часть участка



Результаты взаимодействия

Объект №241

Общая площадь объекта (кв. м): заявленная - 20.20, расчётная - 20.20

Проверка топологической корректности объекта

Проверка топологической корректности успешно

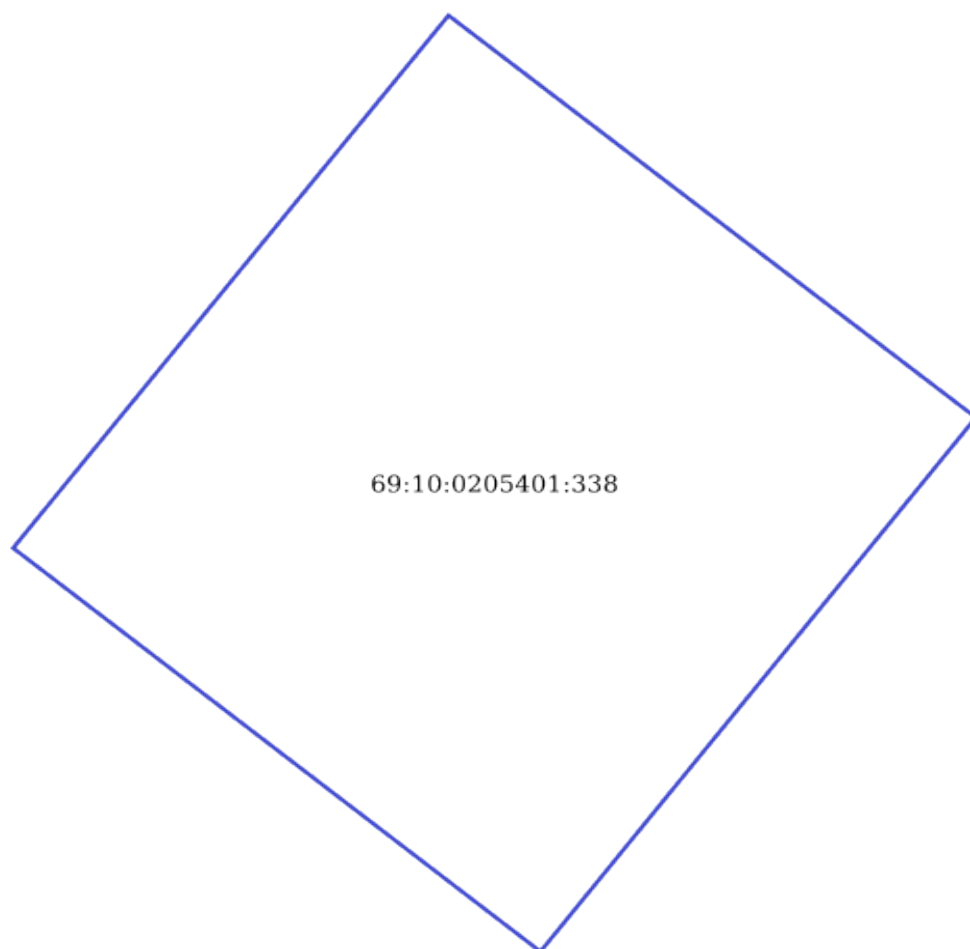
Пространственный анализ объекта

Полное вхождение ОКС в кадастровый квартал успешно






Полное вхождение ОКС в земельный участок успешно

Пересечение границ ОКС успешно

План объекта



Легенда

- Кадастровый квартал
- Земельные участки
- Проверяемый участок
- Проверяемая часть участка
- Результаты взаимодействия

Объект №242

Общая площадь объекта (кв. м): заявленная - 39.95, расчётная - 39.95

Проверка топологической корректности объекта

Проверка топологической корректности успешно


Пространственный анализ объекта

Полное вхождение ОКС в кадастровый квартал успешно


Полное вхождение ОКС в земельный участок успешно

Пересечение границ ОКС успешно


План объекта




Легенда



Кадастровый квартал



Земельные участки



Проверяемый участок



Проверяемая часть участка



Результаты взаимодействия

Объект №243

Общая площадь объекта (кв. м): заявленная - 31.96, расчётная - 31.96

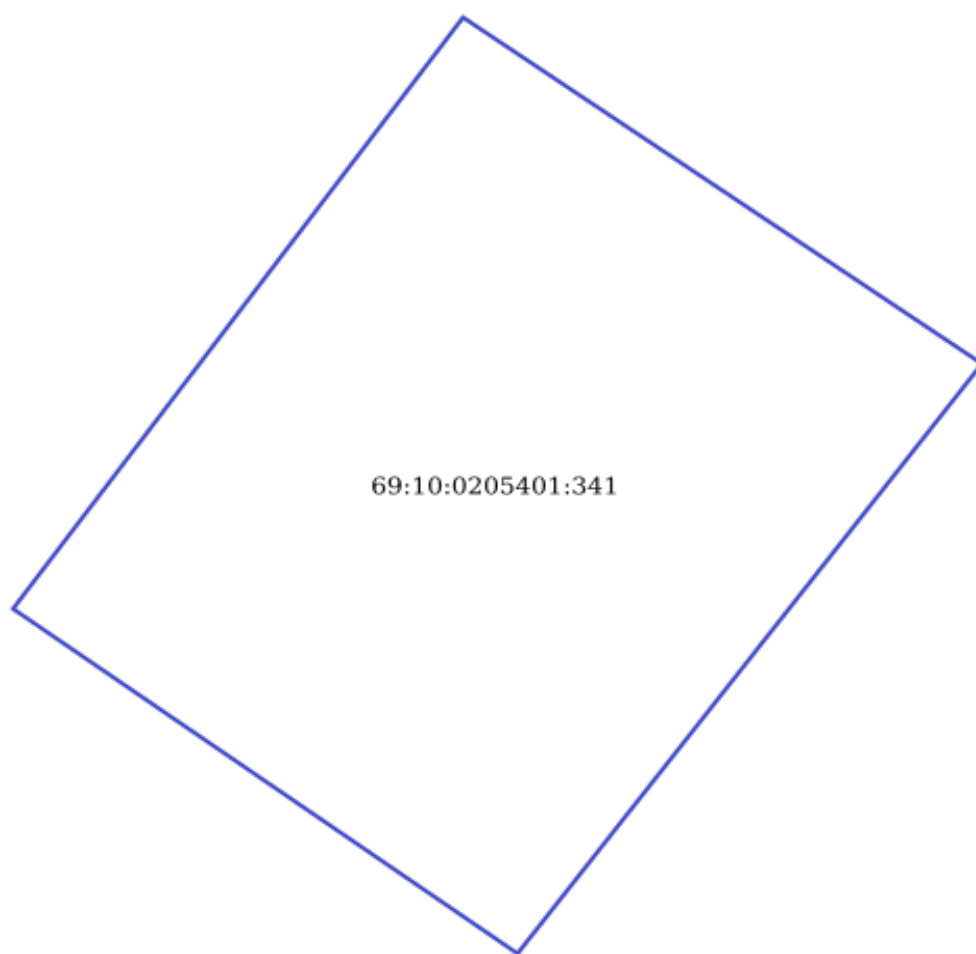
Проверка топологической корректности объекта	
Проверка топологической корректности	успешно
Пространственный анализ объекта	
Полное вхождение ОКС в кадастровый квартал	успешно
Полное вхождение ОКС в земельный участок	успешно
Пересечение границ ОКС	успешно

Объект №244


Общая площадь объекта (кв. м): заявленная - 19.39, расчётная - 19.39

Проверка топологической корректности объекта	
Проверка топологической корректности	успешно
Пространственный анализ объекта	
Полное вхождение ОКС в кадастровый квартал	успешно
Полное вхождение ОКС в земельный участок	успешно
Пересечение границ ОКС	успешно


План объекта




Легенда



Кадастровый квартал



Земельные участки



Проверяемый участок



Проверяемая часть участка



Результаты взаимодействия

Объект №245

Общая площадь объекта (кв. м): заявленная - 36.12, расчётная - 36.12

Проверка топологической корректности объекта

Проверка топологической корректности успешно

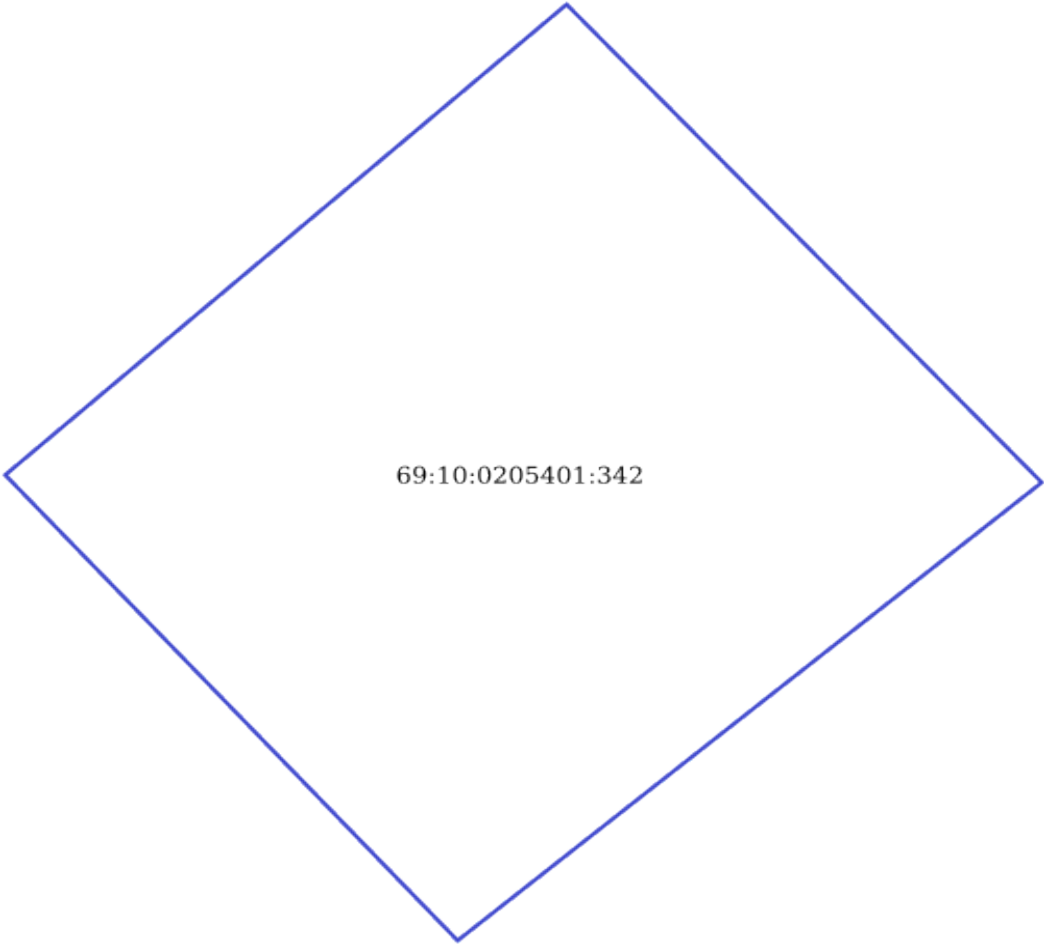
Пространственный анализ объекта

Полное вхождение ОКС в кадастровый квартал успешно



Полное вхождение ОКС в земельный участок успешно


Пересечение границ ОКС успешно

План объекта



Легенда

-  Кадастровый квартал
-  Земельные участки



Проверяемый участок



Проверяемая часть участка



Результаты взаимодействия

Объект №246

Общая площадь объекта (кв. м): заявленная - 85.86, расчётная - 85.86

Проверка топологической корректности объекта

Проверка топологической корректности успешно

Пространственный анализ объекта

Полное вхождение ОКС в кадастровый квартал успешно

Полное вхождение ОКС в земельный участок успешно

Пересечение границ ОКС успешно

Объект №247

Общая площадь объекта (кв. м): заявленная - 29.36, расчётная - 29.36

Проверка топологической корректности объекта

Проверка топологической корректности успешно

Пространственный анализ объекта

Полное вхождение ОКС в кадастровый квартал успешно

Полное вхождение ОКС в земельный участок успешно

Пересечение границ ОКС успешно

Объект №248

Общая площадь объекта (кв. м): заявленная - 21.91, расчётная - 21.91

Проверка топологической корректности объекта

Проверка топологической корректности успешно


Пространственный анализ объекта

Полное вхождение ОКС в кадастровый квартал успешно






Полное вхождение ОКС в земельный участок успешно

Пересечение границ ОКС успешно

План объекта



Легенда

-  Кадастровый квартал
-  Земельные участки
-  Проверяемый участок
-  Проверяемая часть участка
-  Результаты взаимодействия

Объект №249

Общая площадь объекта (кв. м): заявленная - 46.51, расчётная - 46.51


Проверка топологической корректности объекта	
Проверка топологической корректности	успешно
Пространственный анализ объекта	
Полное вхождение ОКС в кадастровый квартал	успешно
Полное вхождение ОКС в земельный участок	успешно
Пересечение границ ОКС	успешно

Объект №250


Общая площадь объекта (кв. м): заявленная - 40.59, расчётная - 40.59

Проверка топологической корректности объекта	
Проверка топологической корректности	успешно
Пространственный анализ объекта	
Полное вхождение ОКС в кадастровый квартал	успешно
Полное вхождение ОКС в земельный участок	успешно
Пересечение границ ОКС	успешно


План объекта




Легенда



Кадастровый квартал



Земельные участки



Проверяемый участок



Проверяемая часть участка



Результаты взаимодействия

Объект №251

Общая площадь объекта (кв. м): заявленная - 47.29, расчётная - 47.29

Проверка топологической корректности объекта

Проверка топологической корректности успешно

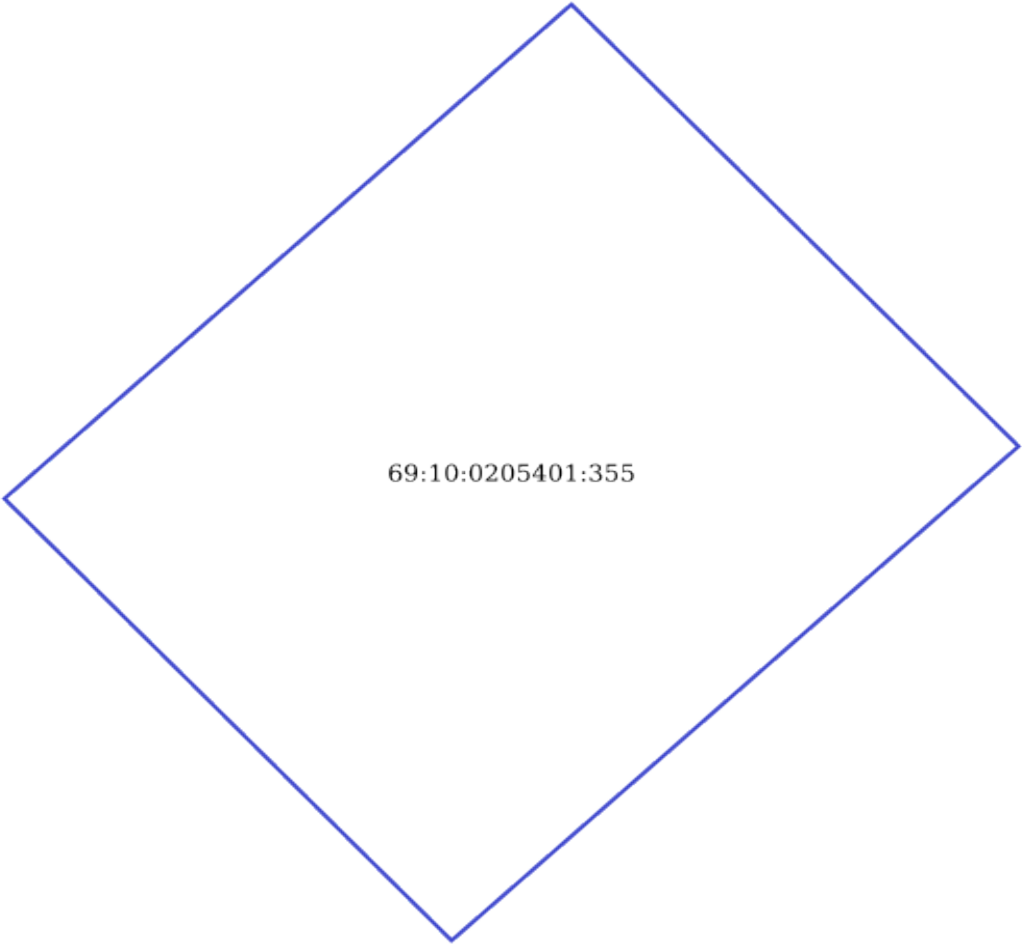
Пространственный анализ объекта

Полное вхождение ОКС в кадастровый квартал успешно



Полное вхождение ОКС в земельный участок успешно


Пересечение границ ОКС успешно

План объекта



Легенда

-  Кадастровый квартал
-  Земельные участки



Проверяемый участок



Проверяемая часть участка



Результаты взаимодействия

Объект №252

Общая площадь объекта (кв. м): заявленная - 6.58, расчётная - 6.58

Проверка топологической корректности объекта

Проверка топологической корректности успешно

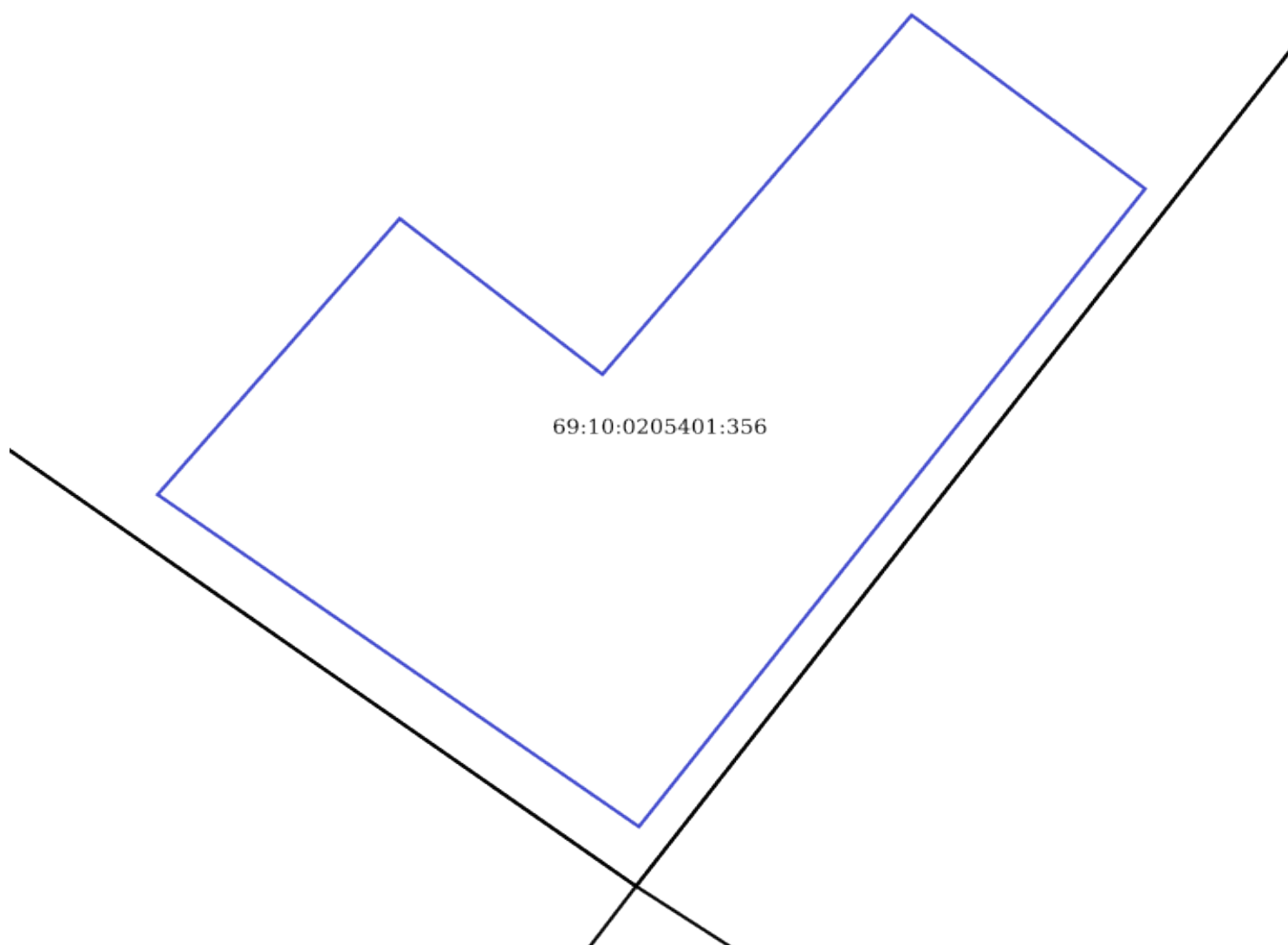
Пространственный анализ объекта

Полное вхождение ОКС в кадастровый квартал успешно


Полное вхождение ОКС в земельный участок успешно

Пересечение границ ОКС успешно


План объекта




Легенда



Кадастровый квартал



Земельные участки



Проверяемый участок



Проверяемая часть участка



Результаты взаимодействия

Объект №253

Общая площадь объекта (кв. м): заявленная - 24.00, расчётная - 24.00

Проверка топологической корректности объекта

Проверка топологической корректности успешно

Пространственный анализ объекта

Полное вхождение ОКС в кадастровый квартал успешно

Полное вхождение ОКС в земельный участок успешно

Пересечение границ ОКС успешно

Объект №254

Общая площадь объекта (кв. м): заявленная - 35.36, расчётная - 35.36

Проверка топологической корректности объекта

Проверка топологической корректности успешно

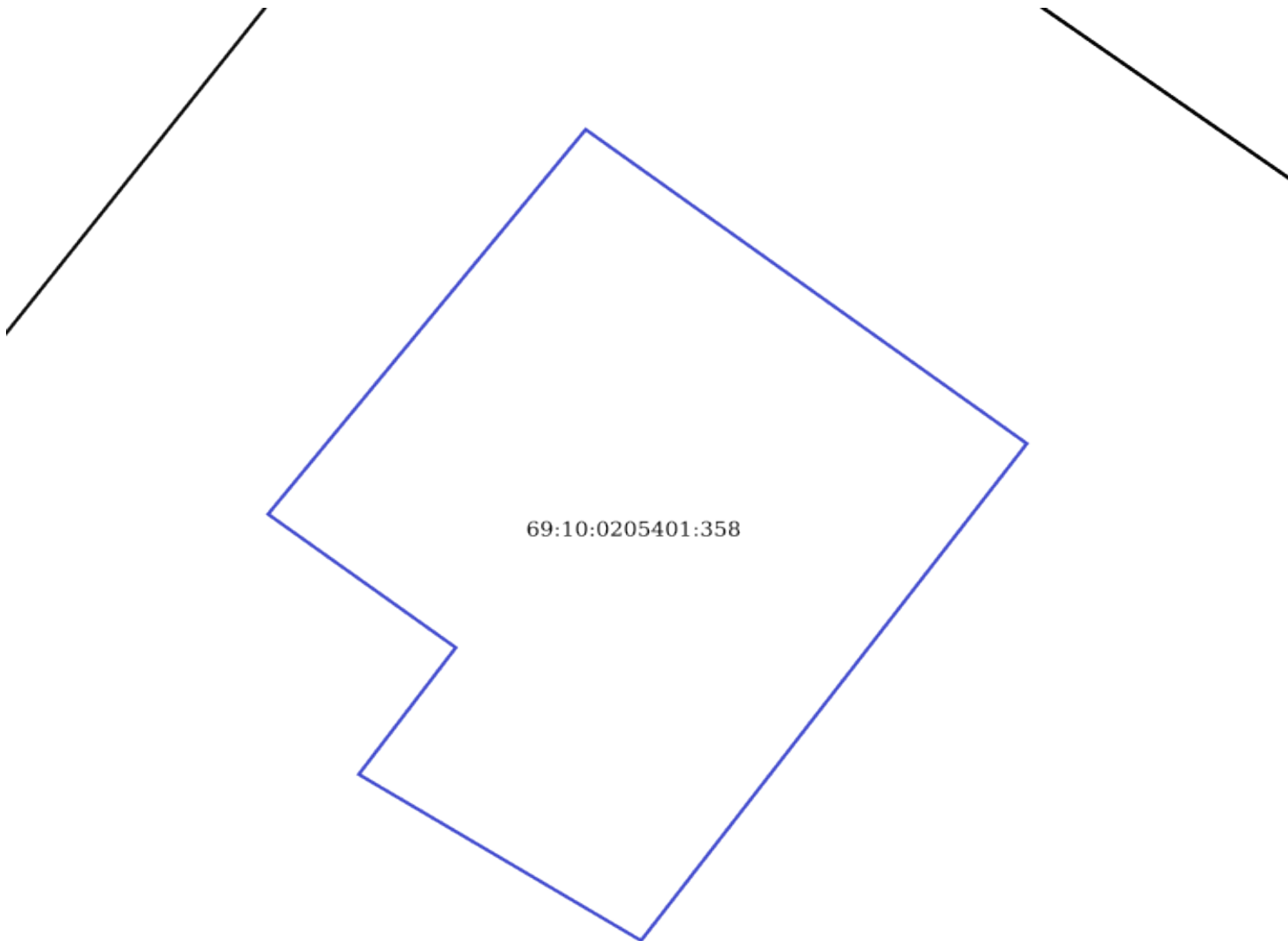
Пространственный анализ объекта

Полное вхождение ОКС в кадастровый квартал успешно


Полное вхождение ОКС в земельный участок успешно

Пересечение границ ОКС успешно


План объекта




Легенда




Кадастровый квартал



Земельные участки



Проверяемый участок



Проверяемая часть участка



Результаты взаимодействия

Объект №255

Общая площадь объекта (кв. м): заявленная - 23.59, расчётная - 23.59

Проверка топологической корректности объекта

Проверка топологической корректности успешно


Пространственный анализ объекта

Полное вхождение ОКС в кадастровый квартал успешно



Полное вхождение ОКС в земельный участок успешно


Пересечение границ ОКС успешно

План объекта



Легенда

-  Кадастровый квартал
-  Земельные участки



Проверяемый участок



Проверяемая часть участка



Результаты взаимодействия

Объект №256

Общая площадь объекта (кв. м): заявленная - 35.44, расчётная - 35.44

Проверка топологической корректности объекта

Проверка топологической корректности успешно

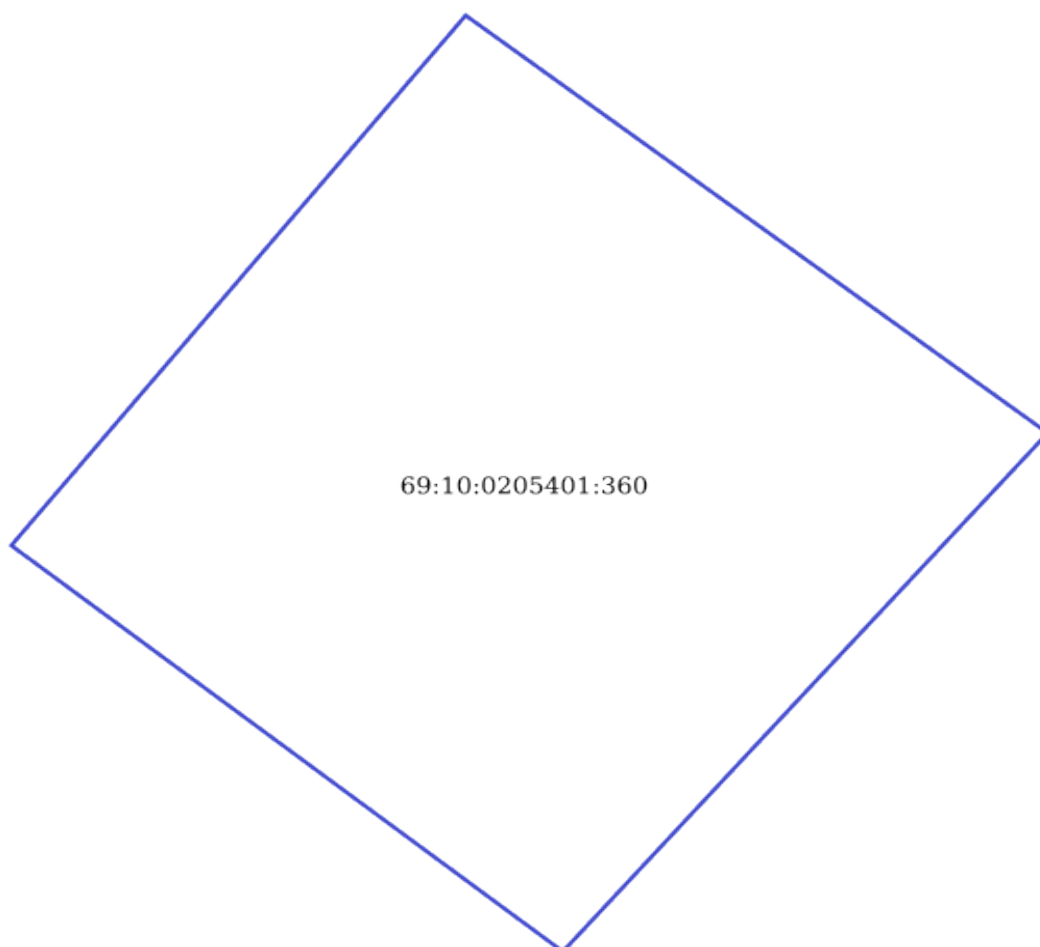
Пространственный анализ объекта

Полное вхождение ОКС в кадастровый квартал успешно






Полное вхождение ОКС в земельный участок успешно

Пересечение границ ОКС успешно

План объекта



Легенда

- Кадастровый квартал
- Земельные участки
- Проверяемый участок
- Проверяемая часть участка
- Результаты взаимодействия

Объект №257

Общая площадь объекта (кв. м): заявленная - 27.63, расчётная - 27.63

Проверка топологической корректности объекта

Проверка топологической корректности успешно

Пространственный анализ объекта

Полное вхождение ОКС в кадастровый квартал успешно

Полное вхождение ОКС в земельный участок успешно

Пересечение границ ОКС успешно

Объект №258

Общая площадь объекта (кв. м): заявленная - 29.91, расчётная - 29.91

Проверка топологической корректности объекта

Проверка топологической корректности успешно

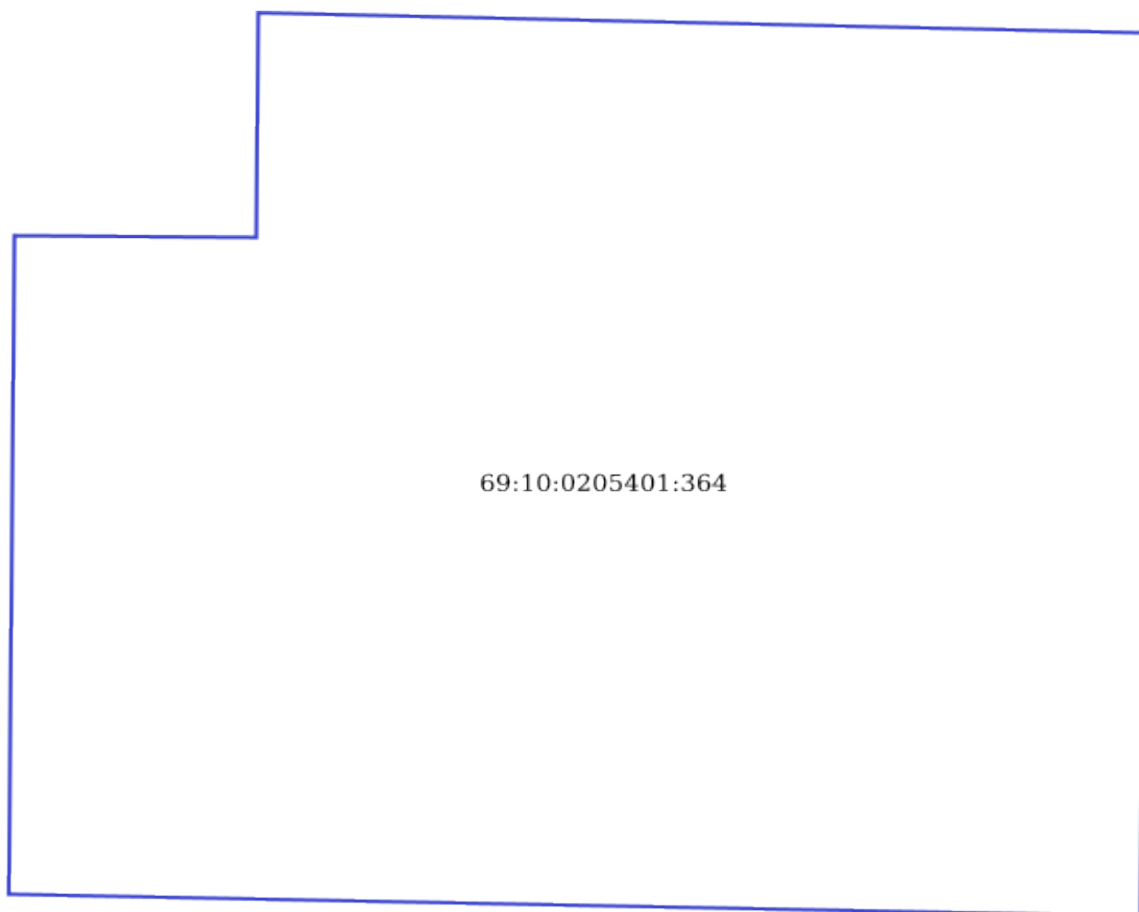
Пространственный анализ объекта

Полное вхождение ОКС в кадастровый квартал успешно


Полное вхождение ОКС в земельный участок успешно

Пересечение границ ОКС успешно


План объекта




Легенда



Кадастровый квартал



Земельные участки



Проверяемый участок



Проверяемая часть участка



Результаты взаимодействия

Объект №259

Общая площадь объекта (кв. м): заявленная - 29.99, расчётная - 29.99

Проверка топологической корректности объекта

Проверка топологической корректности успешно

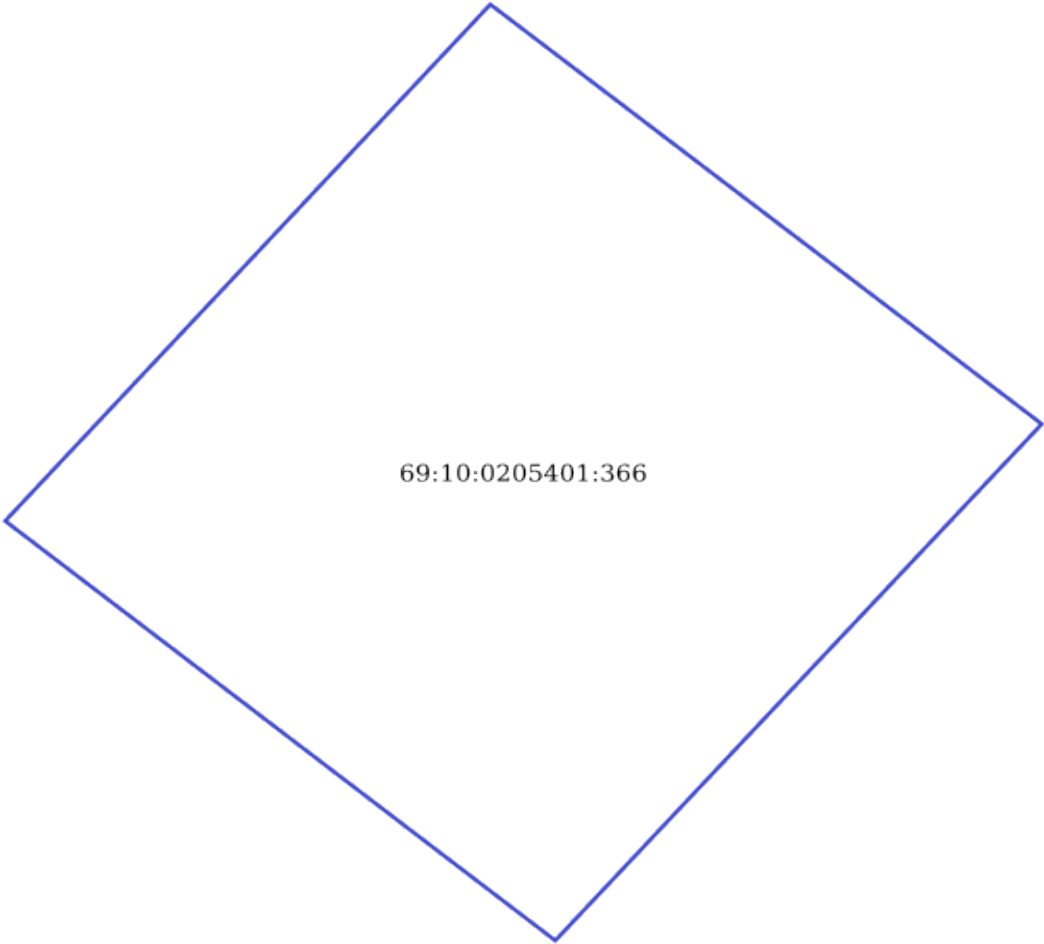
Пространственный анализ объекта

Полное вхождение ОКС в кадастровый квартал успешно



Полное вхождение ОКС в земельный участок успешно


Пересечение границ ОКС успешно

План объекта



Легенда

-  Кадастровый квартал
-  Земельные участки



Проверяемый участок



Проверяемая часть участка



Результаты взаимодействия

Объект №260

Общая площадь объекта (кв. м): заявленная - 29.81, расчётная - 29.81

Проверка топологической корректности объекта

Проверка топологической корректности успешно


Пространственный анализ объекта

Полное вхождение ОКС в кадастровый квартал успешно






Полное вхождение ОКС в земельный участок успешно

Пересечение границ ОКС успешно

План объекта



Легенда

- Кадастровый квартал
- Земельные участки
- Проверяемый участок
- Проверяемая часть участка
- Результаты взаимодействия

Объект №261

Общая площадь объекта (кв. м): заявленная - 31.74, расчётная - 31.74

Проверка топологической корректности объекта

Проверка топологической корректности успешно

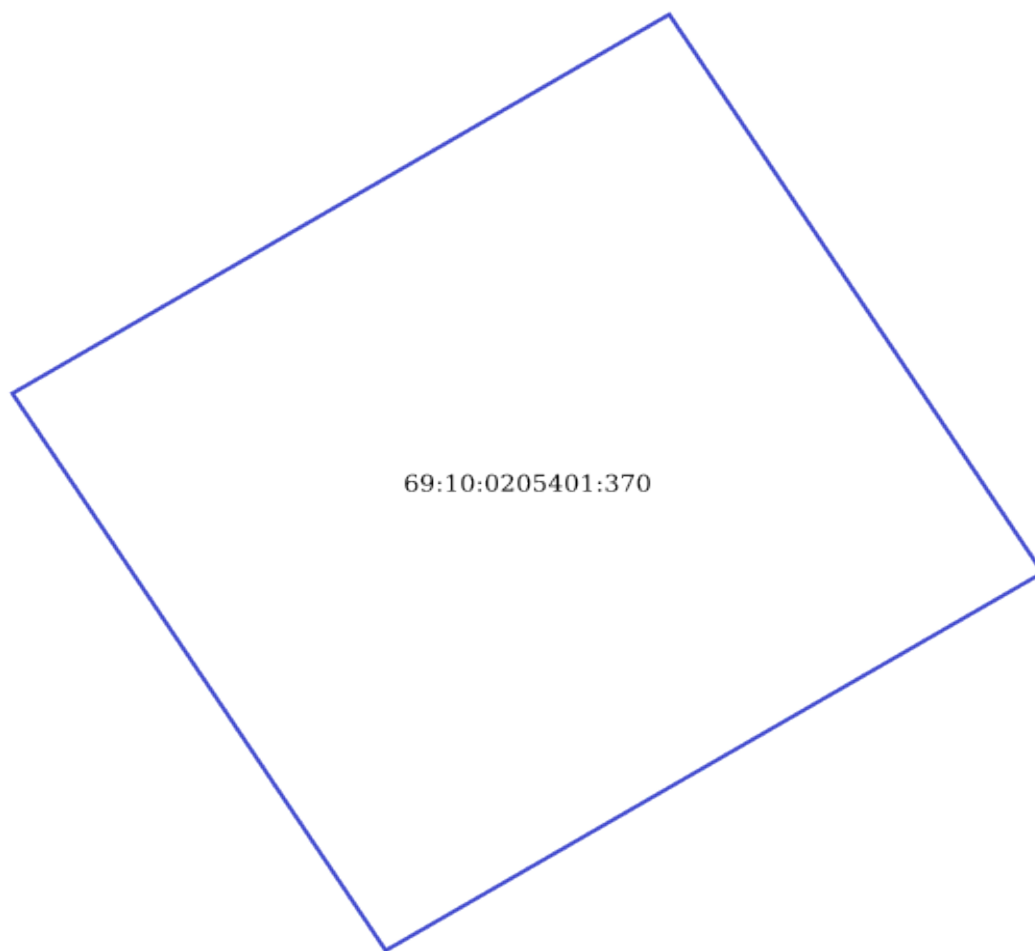
Пространственный анализ объекта

Полное вхождение ОКС в кадастровый квартал успешно


Полное вхождение ОКС в земельный участок успешно

Пересечение границ ОКС успешно


План объекта




Легенда



Кадастровый квартал



Земельные участки



Проверяемый участок



Проверяемая часть участка



Результаты взаимодействия

Объект №262

Общая площадь объекта (кв. м): заявленная - 51.43, расчётная - 51.43

Проверка топологической корректности объекта

Проверка топологической корректности успешно

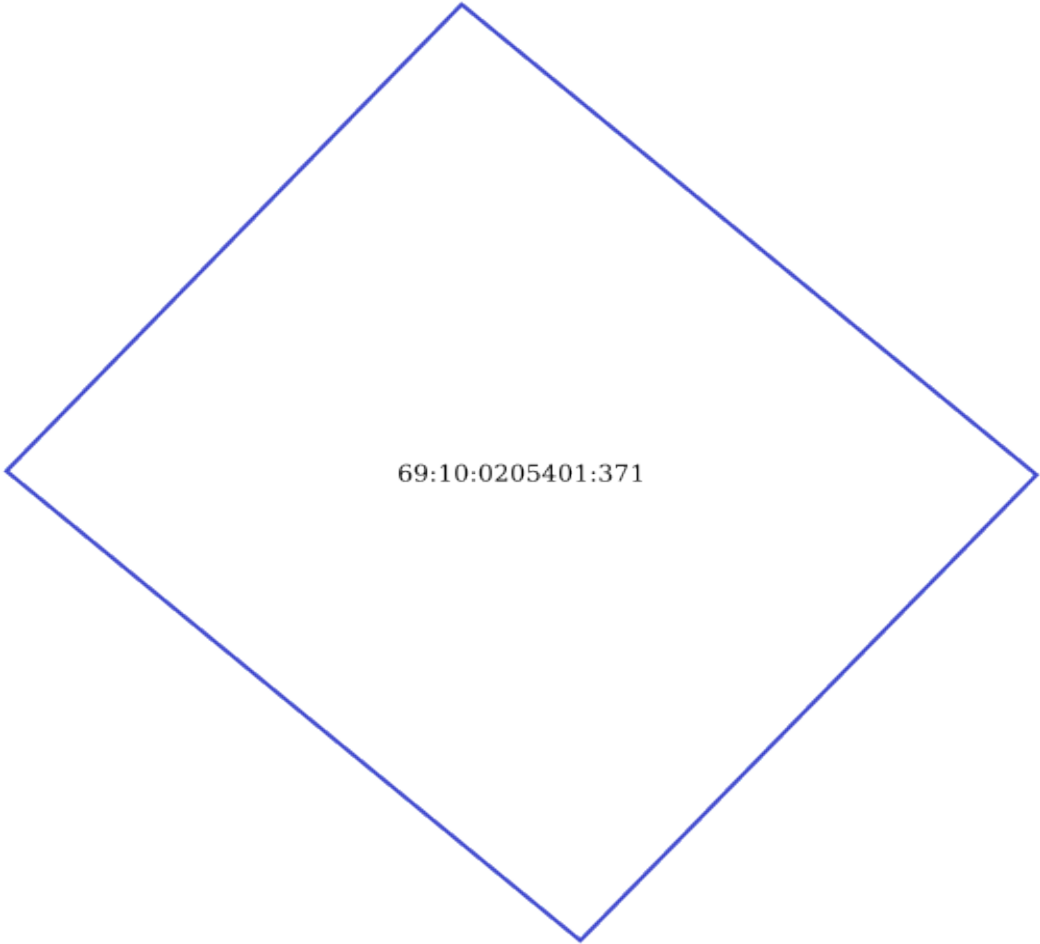
Пространственный анализ объекта

Полное вхождение ОКС в кадастровый квартал успешно



Полное вхождение ОКС в земельный участок успешно


Пересечение границ ОКС успешно

План объекта



Легенда

-  Кадастровый квартал
-  Земельные участки



Проверяемый участок



Проверяемая часть участка



Результаты взаимодействия

Объект №263

Общая площадь объекта (кв. м): заявленная - 43.08, расчётная - 43.08

Проверка топологической корректности объекта

Проверка топологической корректности успешно

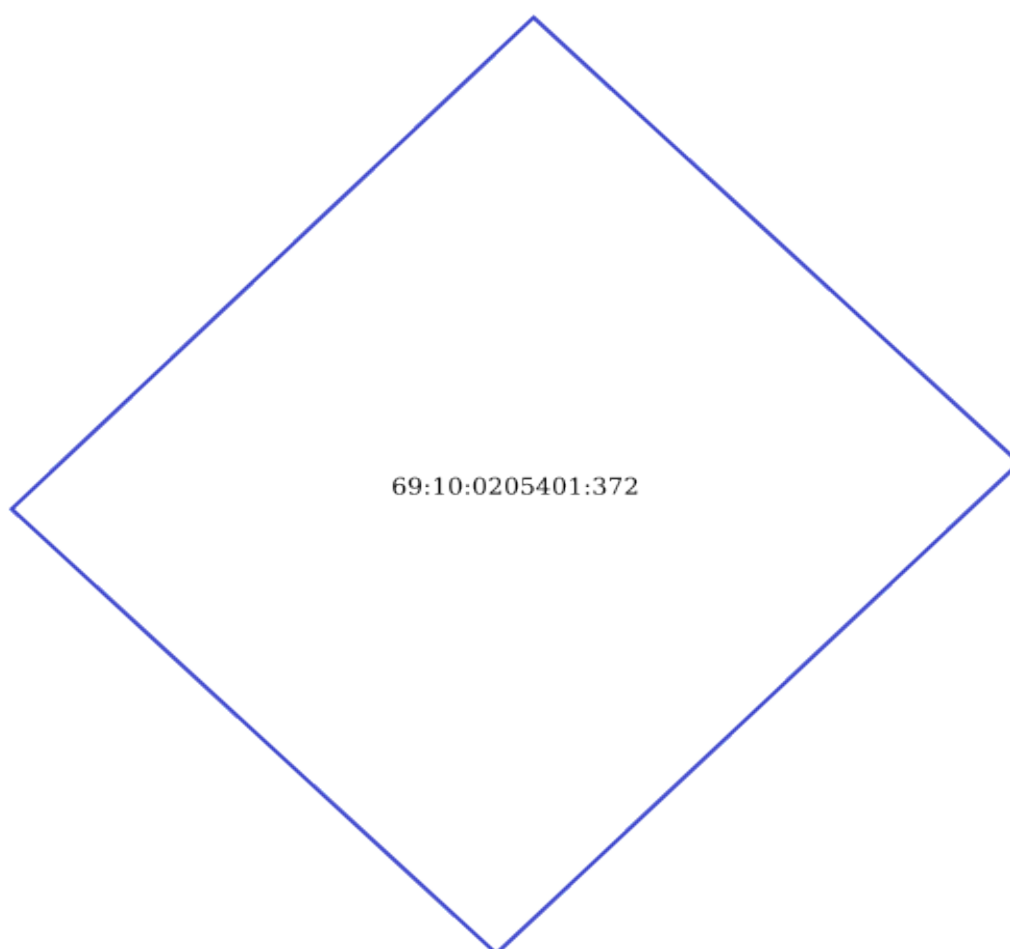
Пространственный анализ объекта

Полное вхождение ОКС в кадастровый квартал успешно






Полное вхождение ОКС в земельный участок успешно

Пересечение границ ОКС успешно

План объекта



Легенда

- Кадастровый квартал
- Земельные участки
- Проверяемый участок
- Проверяемая часть участка
- Результаты взаимодействия

Объект №264

Общая площадь объекта (кв. м): заявленная - 38.82, расчётная - 38.82

Проверка топологической корректности объекта

Проверка топологической корректности успешно

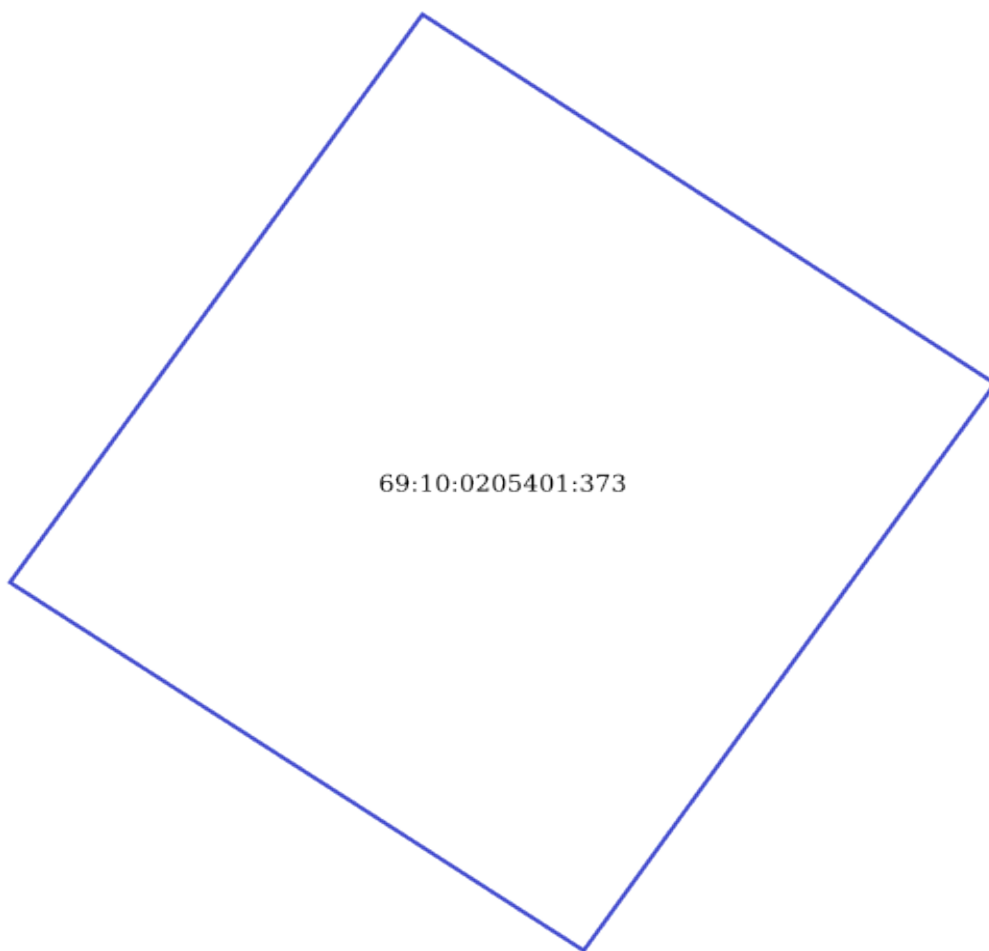
Пространственный анализ объекта

Полное вхождение ОКС в кадастровый квартал успешно


Полное вхождение ОКС в земельный участок успешно

Пересечение границ ОКС успешно


План объекта




Легенда



Кадастровый квартал



Земельные участки



Проверяемый участок



Проверяемая часть участка



Результаты взаимодействия

Объект №265

Общая площадь объекта (кв. м): заявленная - 31.29, расчётная - 31.29

Проверка топологической корректности объекта

Проверка топологической корректности успешно

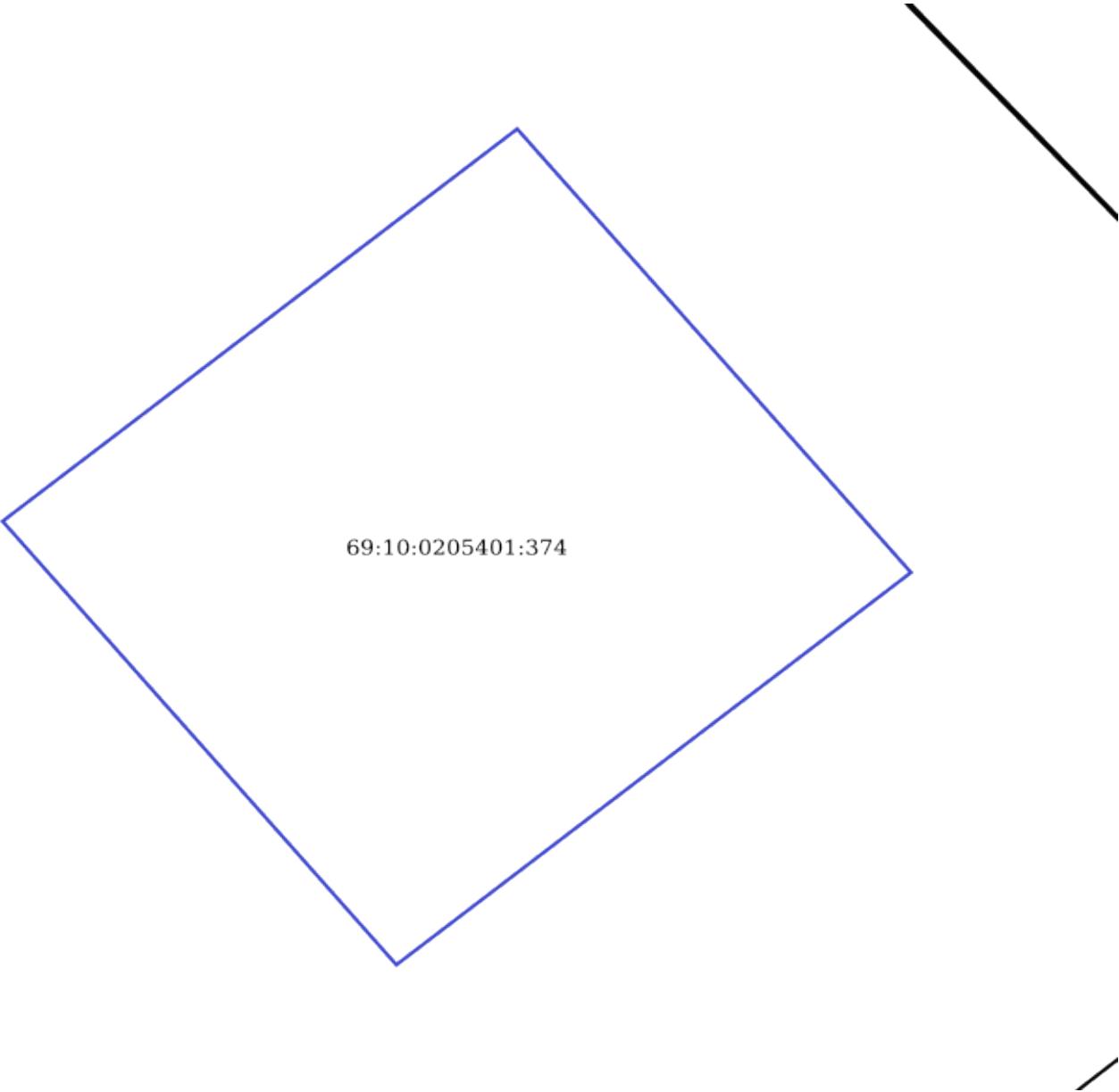
Пространственный анализ объекта

Полное вхождение ОКС в кадастровый квартал успешно



Полное вхождение ОКС в земельный участок успешно


Пересечение границ ОКС успешно

План объекта



Легенда

-  Кадастровый квартал
-  Земельные участки



Проверяемый участок



Проверяемая часть участка



Результаты взаимодействия

Объект №266

Общая площадь объекта (кв. м): заявленная - 26.72, расчётная - 26.72

Проверка топологической корректности объекта

Проверка топологической корректности успешно

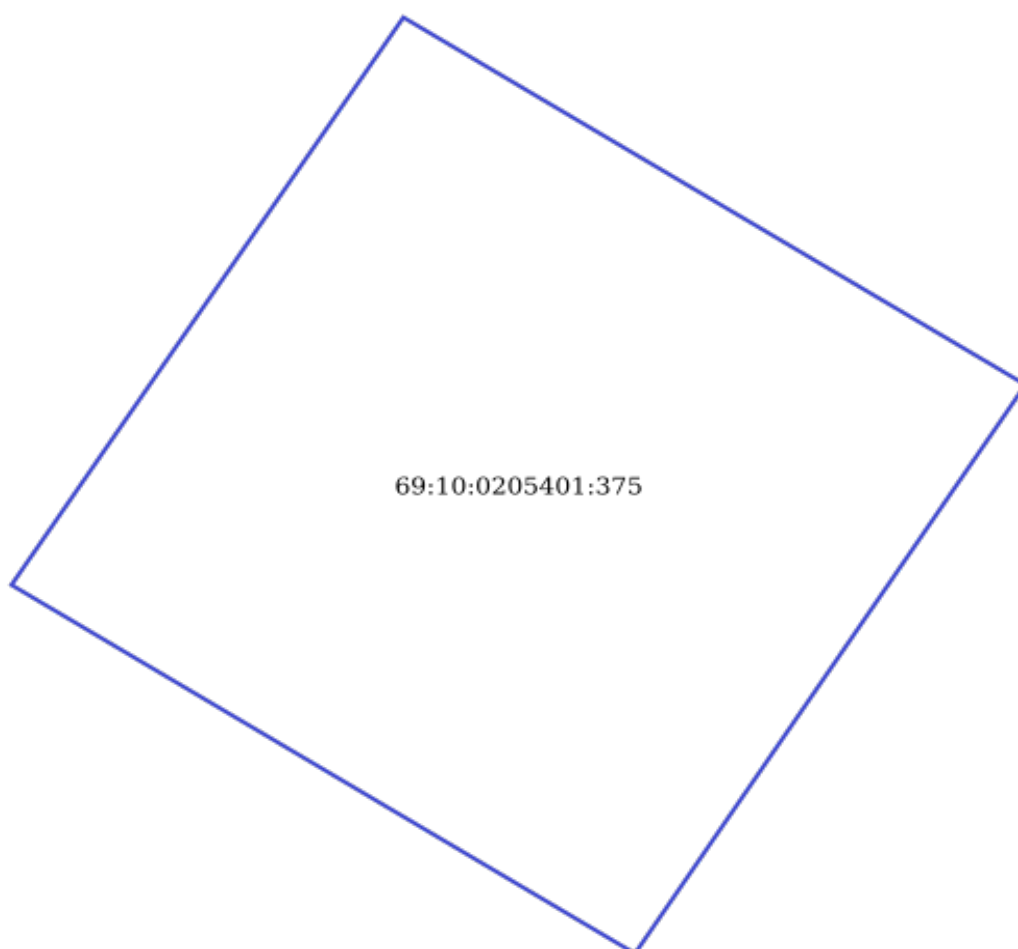
Пространственный анализ объекта

Полное вхождение ОКС в кадастровый квартал успешно


Полное вхождение ОКС в земельный участок успешно

Пересечение границ ОКС успешно


План объекта




Легенда



Кадастровый квартал



Земельные участки



Проверяемый участок



Проверяемая часть участка



Результаты взаимодействия

Объект №267

Общая площадь объекта (кв. м): заявленная - 36.84, расчётная - 36.84

Проверка топологической корректности объекта

Проверка топологической корректности успешно

Пространственный анализ объекта

Полное вхождение ОКС в кадастровый квартал успешно

Полное вхождение ОКС в земельный участок успешно

Пересечение границ ОКС успешно

Объект №268

Общая площадь объекта (кв. м): заявленная - 67.21, расчётная - 67.21

Проверка топологической корректности объекта

Проверка топологической корректности успешно

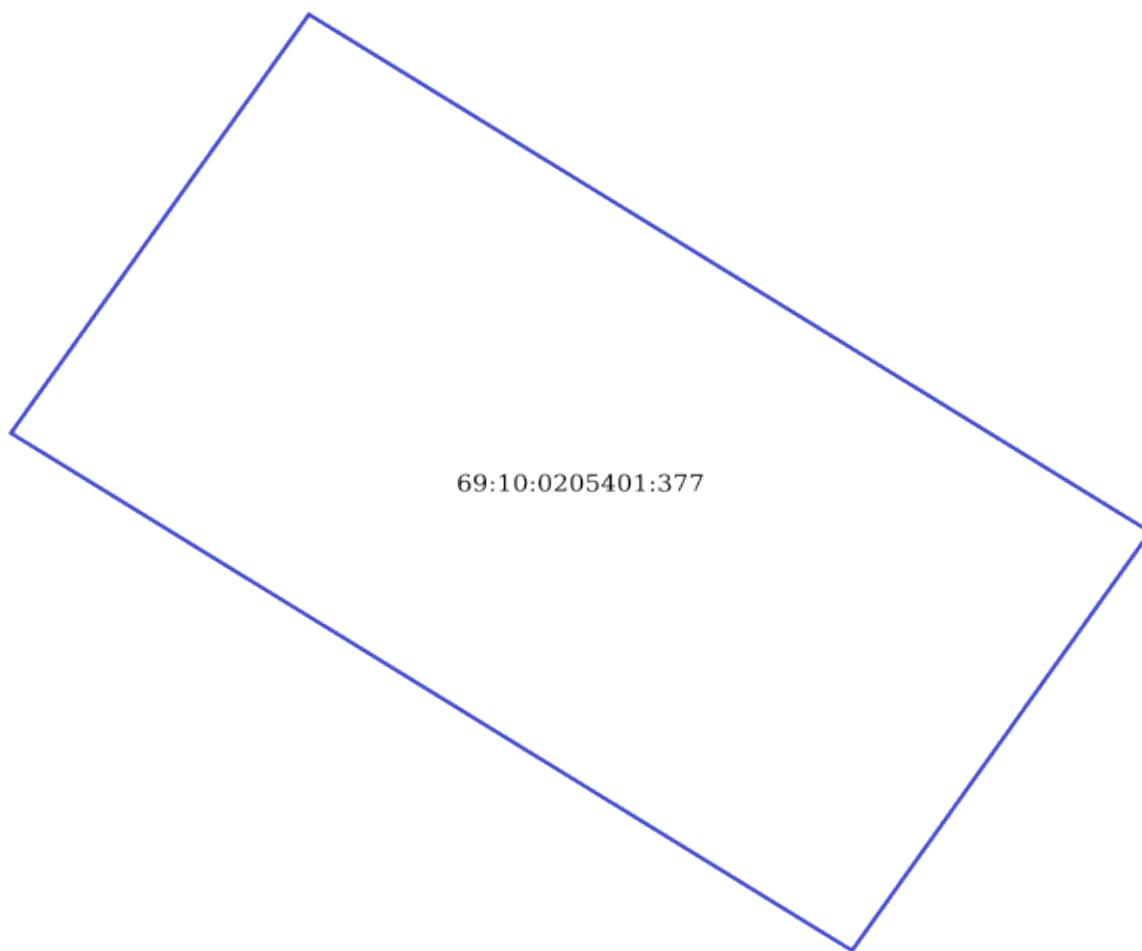
Пространственный анализ объекта

Полное вхождение ОКС в кадастровый квартал успешно


Полное вхождение ОКС в земельный участок успешно

Пересечение границ ОКС успешно


План объекта




Легенда



Кадастровый квартал



Земельные участки



Проверяемый участок



Проверяемая часть участка



Результаты взаимодействия

Объект №269

Общая площадь объекта (кв. м): заявленная - 28.73, расчётная - 28.73

Проверка топологической корректности объекта

Проверка топологической корректности успешно


Пространственный анализ объекта

Полное вхождение ОКС в кадастровый квартал успешно



Полное вхождение ОКС в земельный участок успешно


Пересечение границ ОКС успешно

План объекта



Легенда

-  Кадастровый квартал
-  Земельные участки



Проверяемый участок



Проверяемая часть участка



Результаты взаимодействия

Объект №270

Общая площадь объекта (кв. м): заявленная - 34.09, расчётная - 34.09

Проверка топологической корректности объекта

Проверка топологической корректности успешно

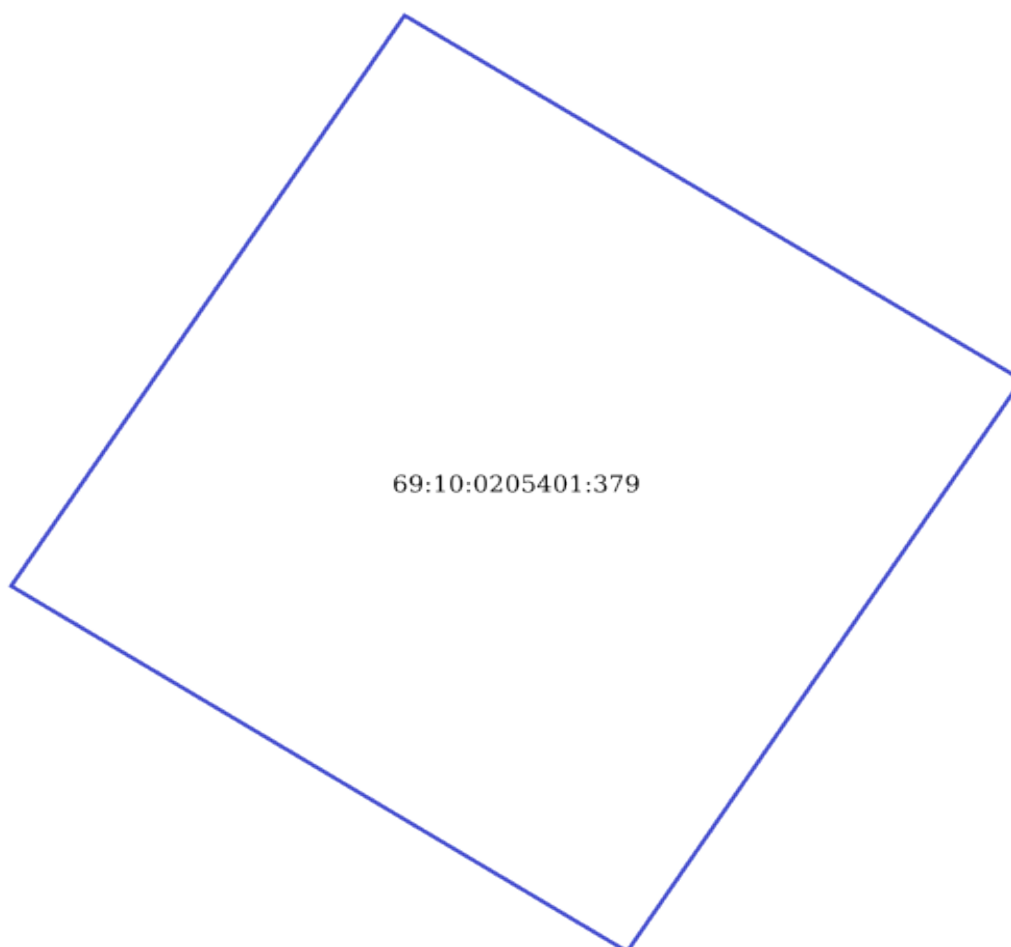
Пространственный анализ объекта

Полное вхождение ОКС в кадастровый квартал успешно






Полное вхождение ОКС в земельный участок успешно

Пересечение границ ОКС успешно

План объекта



Легенда

- Кадастровый квартал
- Земельные участки
- Проверяемый участок
- Проверяемая часть участка
- Результаты взаимодействия

Объект №271

Общая площадь объекта (кв. м): заявленная - 27.48, расчётная - 27.48

Проверка топологической корректности объекта

Проверка топологической корректности успешно

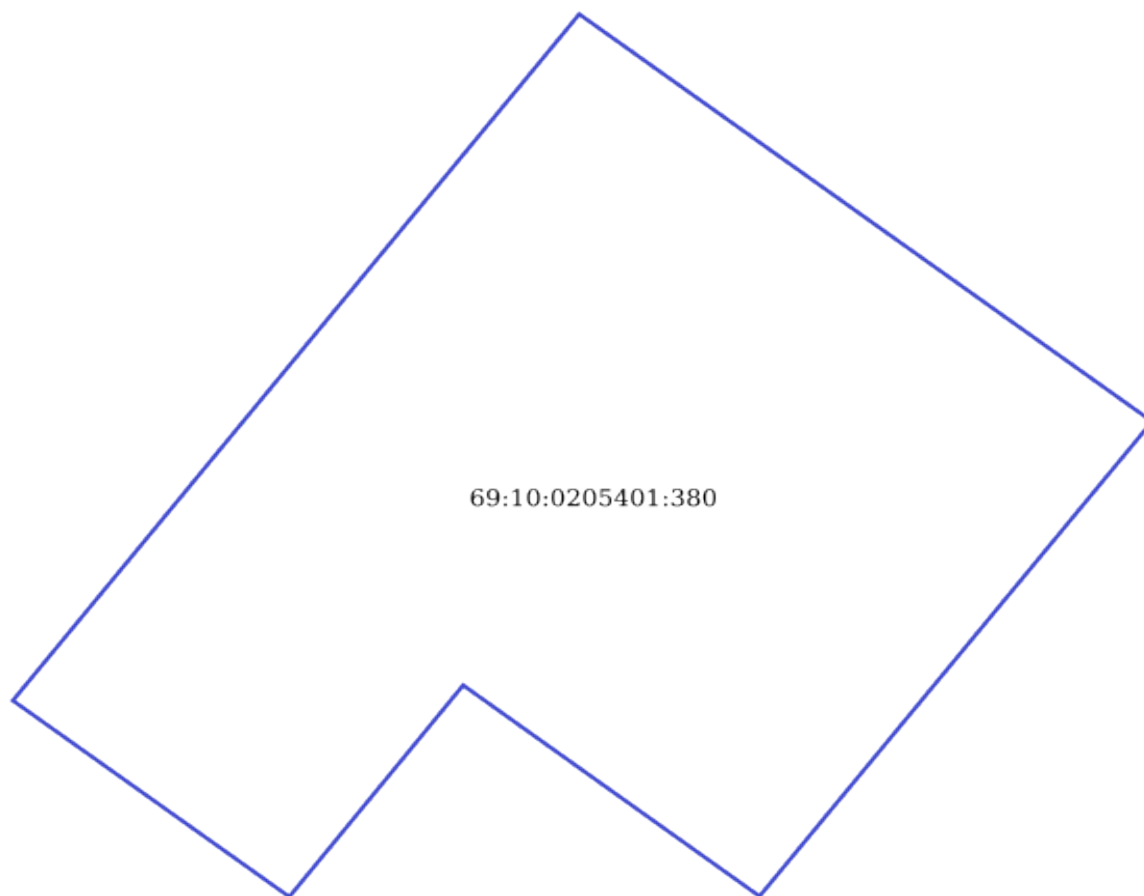
Пространственный анализ объекта

Полное вхождение ОКС в кадастровый квартал успешно


Полное вхождение ОКС в земельный участок успешно

Пересечение границ ОКС успешно


План объекта




Легенда



Кадастровый квартал



Земельные участки



Проверяемый участок



Проверяемая часть участка



Результаты взаимодействия

Объект №272

Общая площадь объекта (кв. м): заявленная - 44.66, расчётная - 44.66

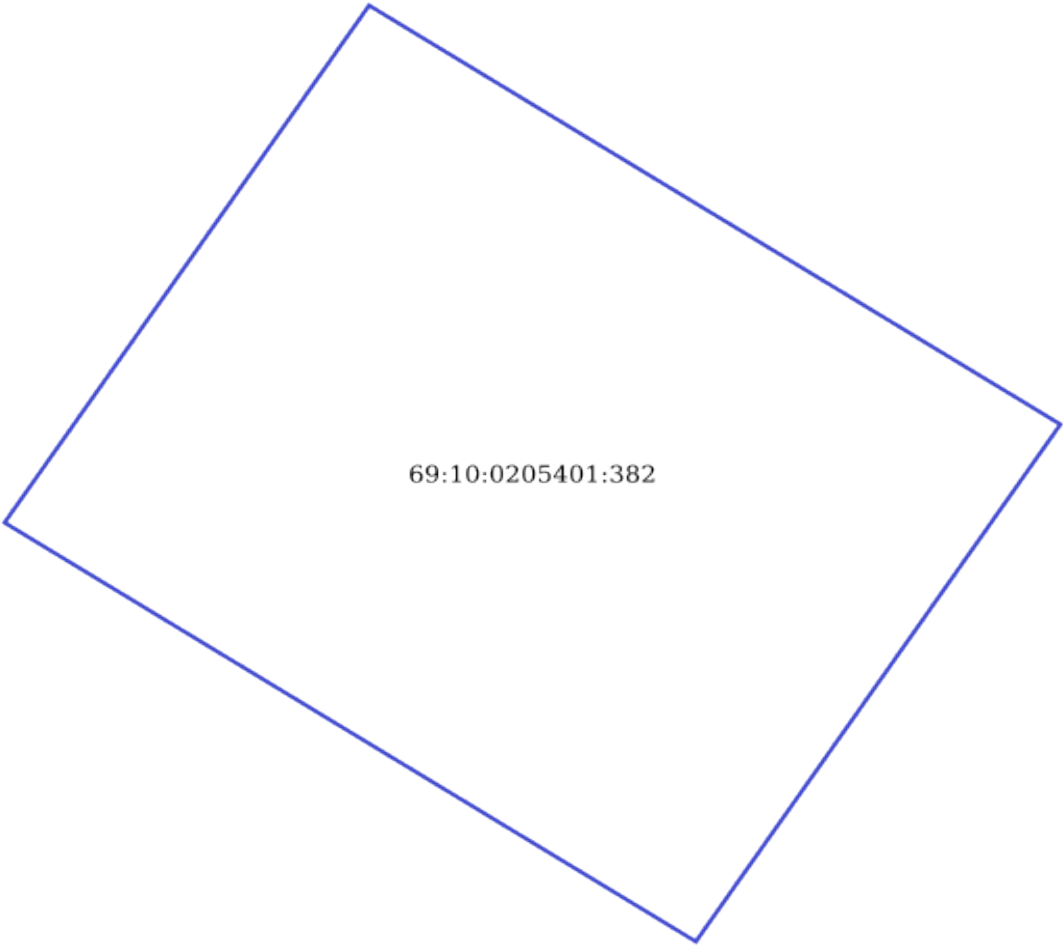
Проверка топологической корректности объекта	
Проверка топологической корректности	успешно
Пространственный анализ объекта	
Полное вхождение ОКС в кадастровый квартал	успешно
Полное вхождение ОКС в земельный участок	успешно
Пересечение границ ОКС	успешно

Объект №273






Общая площадь объекта (кв. м): заявленная - 21.84, расчётная - 21.84

Проверка топологической корректности объекта	
Проверка топологической корректности	успешно
Пространственный анализ объекта	
Полное вхождение ОКС в кадастровый квартал	успешно
Полное вхождение ОКС в земельный участок	успешно
Пересечение границ ОКС	успешно

План объекта



Легенда

- Кадастровый квартал
- Земельные участки
- Проверяемый участок
- Проверяемая часть участка
- Результаты взаимодействия

Объект №274

Общая площадь объекта (кв. м): заявленная - 47.01, расчётная - 47.01

Проверка топологической корректности объекта

Проверка топологической корректности успешно

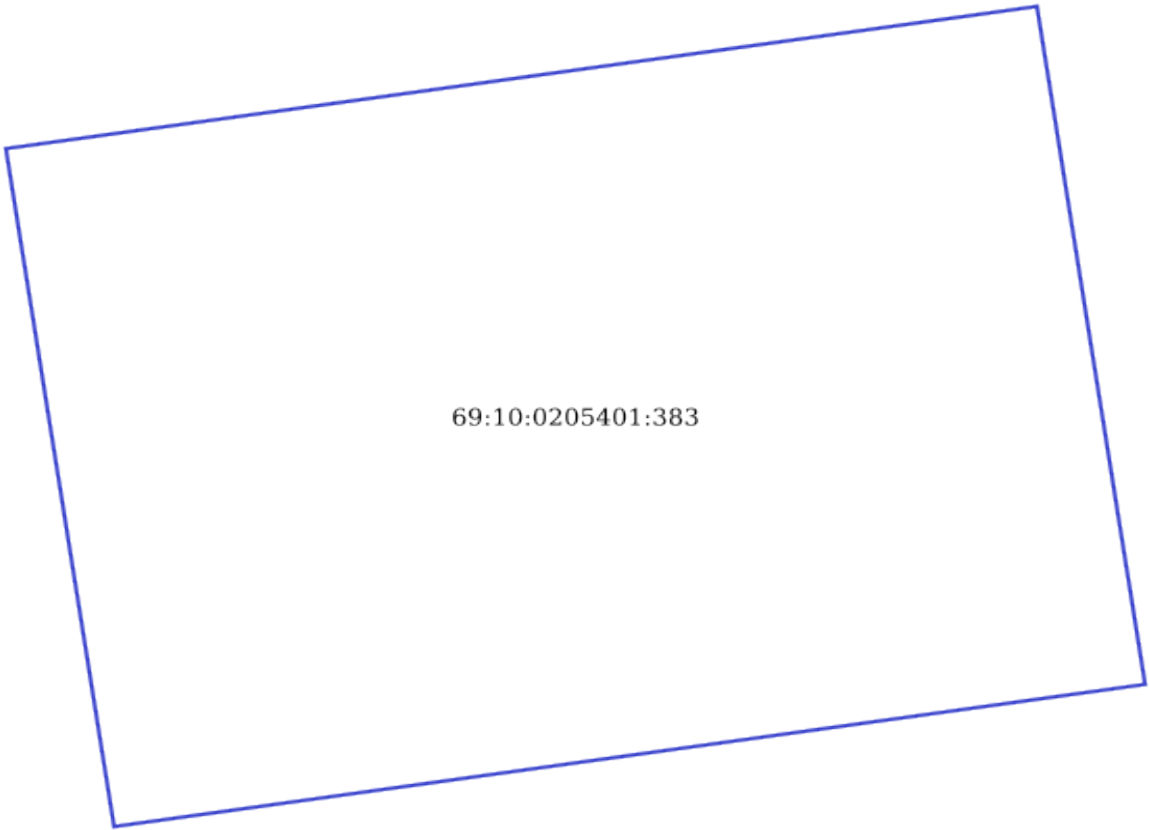
Пространственный анализ объекта

Полное вхождение ОКС в кадастровый квартал успешно



Полное вхождение ОКС в земельный участок успешно


Пересечение границ ОКС успешно

План объекта



Легенда

-  Кадастровый квартал
-  Земельные участки



Проверяемый участок



Проверяемая часть участка



Результаты взаимодействия

Объект №275

Общая площадь объекта (кв. м): заявленная - 24.56, расчётная - 24.56

Проверка топологической корректности объекта

Проверка топологической корректности успешно

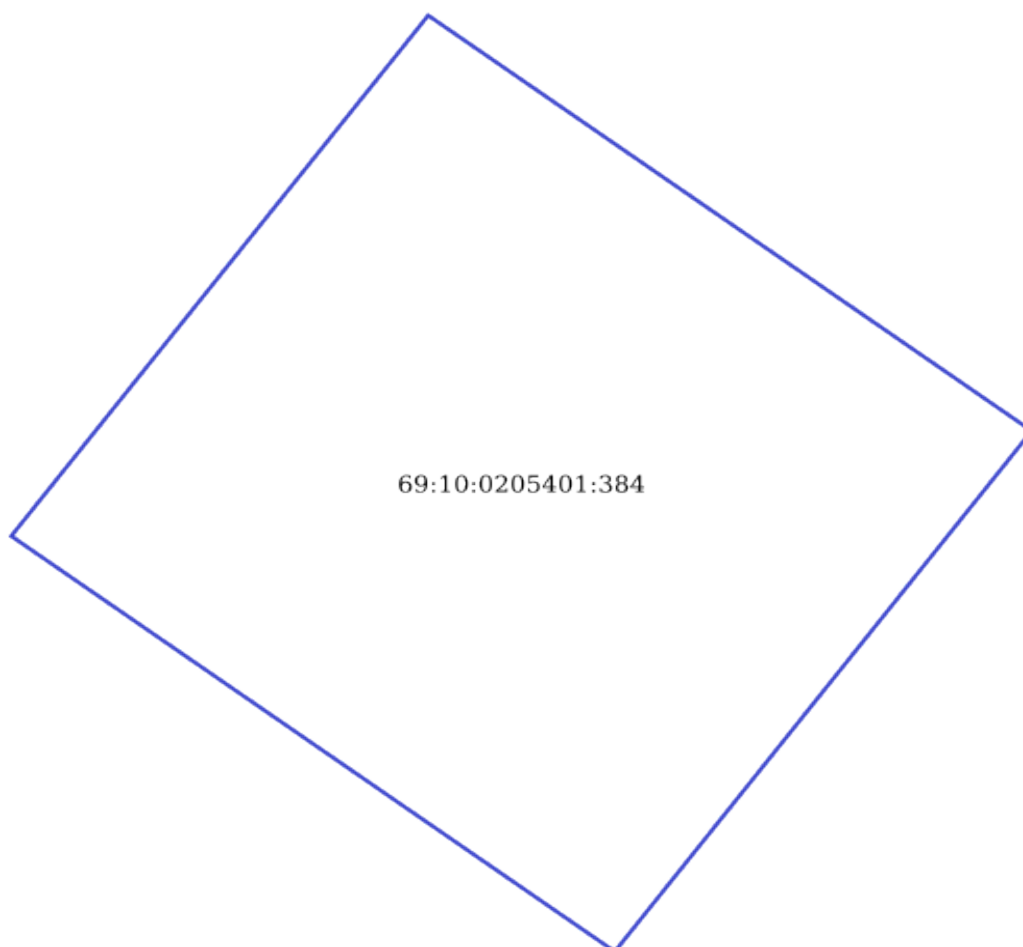
Пространственный анализ объекта

Полное вхождение ОКС в кадастровый квартал успешно


Полное вхождение ОКС в земельный участок успешно

Пересечение границ ОКС успешно


План объекта




Легенда



Кадастровый квартал



Земельные участки



Проверяемый участок



Проверяемая часть участка



Результаты взаимодействия

Объект №276

Общая площадь объекта (кв. м): заявленная - 83.78, расчётная - 83.78

Проверка топологической корректности объекта

Проверка топологической корректности успешно

Пространственный анализ объекта

Полное вхождение ОКС в кадастровый квартал успешно

Полное вхождение ОКС в земельный участок успешно

Пересечение границ ОКС успешно

Объект №277

Общая площадь объекта (кв. м): заявленная - 42.97, расчётная - 42.97

Проверка топологической корректности объекта

Проверка топологической корректности успешно


Пространственный анализ объекта

Полное вхождение ОКС в кадастровый квартал успешно


Полное вхождение ОКС в земельный участок успешно

Пересечение границ ОКС успешно


План объекта




Легенда



Кадастровый квартал



Земельные участки



Проверяемый участок



Проверяемая часть участка



Результаты взаимодействия

Объект №278

Общая площадь объекта (кв. м): заявленная - 27.35, расчётная - 27.35

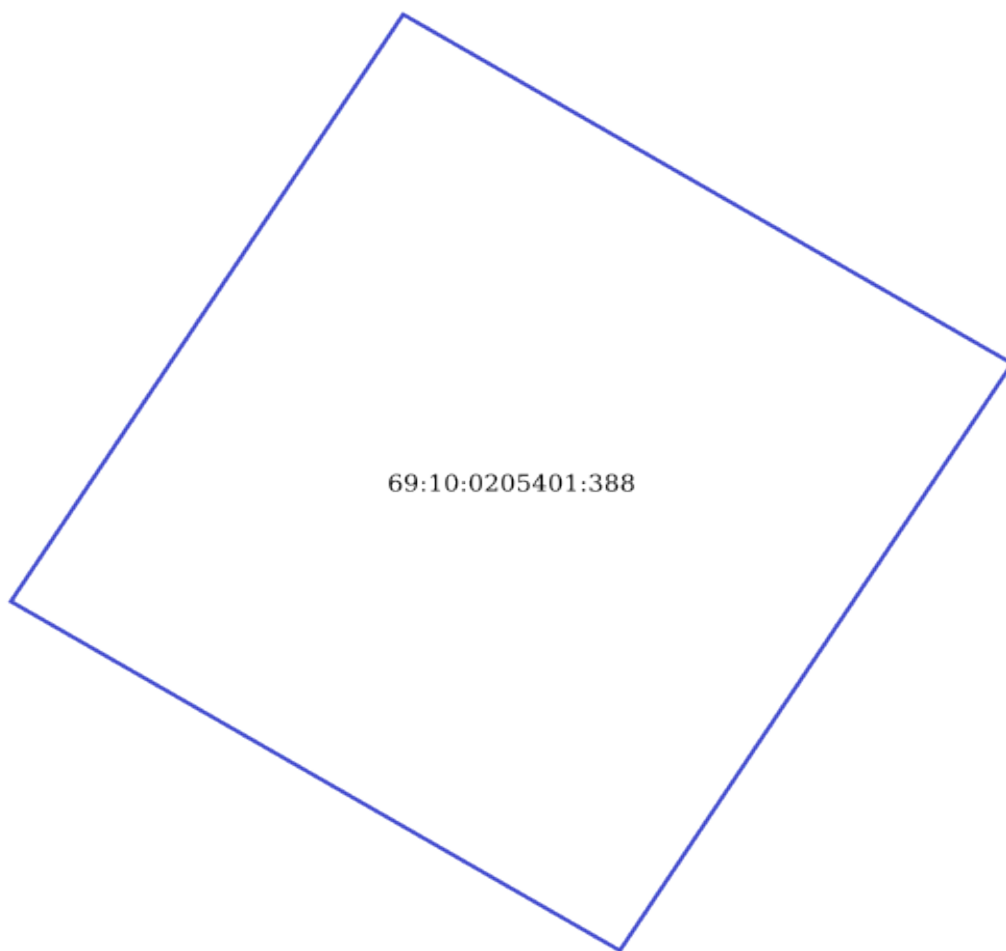
Проверка топологической корректности объекта	
Проверка топологической корректности	успешно
Пространственный анализ объекта	
Полное вхождение ОКС в кадастровый квартал	успешно
Полное вхождение ОКС в земельный участок	успешно
Пересечение границ ОКС	успешно

Объект №279


Общая площадь объекта (кв. м): заявленная - 30.50, расчётная - 30.50

Проверка топологической корректности объекта	
Проверка топологической корректности	успешно
Пространственный анализ объекта	
Полное вхождение ОКС в кадастровый квартал	успешно
Полное вхождение ОКС в земельный участок	успешно
Пересечение границ ОКС	успешно


План объекта




Легенда



Кадастровый квартал



Земельные участки



Проверяемый участок



Проверяемая часть участка



Результаты взаимодействия

Объект №280

Общая площадь объекта (кв. м): заявленная - 53.09, расчётная - 53.09

Проверка топологической корректности объекта

Проверка топологической корректности успешно


Пространственный анализ объекта

Полное вхождение ОКС в кадастровый квартал успешно



Полное вхождение ОКС в земельный участок успешно


Пересечение границ ОКС успешно

План объекта



Легенда

-  Кадастровый квартал
-  Земельные участки



Проверяемый участок



Проверяемая часть участка



Результаты взаимодействия

Объект №281

Общая площадь объекта (кв. м): заявленная - 35.14, расчётная - 35.14

Проверка топологической корректности объекта

Проверка топологической корректности успешно


Пространственный анализ объекта

Полное вхождение ОКС в кадастровый квартал успешно


Полное вхождение ОКС в земельный участок успешно

Пересечение границ ОКС успешно


План объекта




Легенда



Кадастровый квартал



Земельные участки



Проверяемый участок



Проверяемая часть участка



Результаты взаимодействия

Объект №282

Общая площадь объекта (кв. м): заявленная - 19.97, расчётная - 19.97

Проверка топологической корректности объекта

Проверка топологической корректности успешно

Пространственный анализ объекта

Полное вхождение ОКС в кадастровый квартал успешно

Полное вхождение ОКС в земельный участок успешно

Пересечение границ ОКС успешно

Объект №283

Общая площадь объекта (кв. м): заявленная - 48.01, расчётная - 48.01

Проверка топологической корректности объекта

Проверка топологической корректности успешно

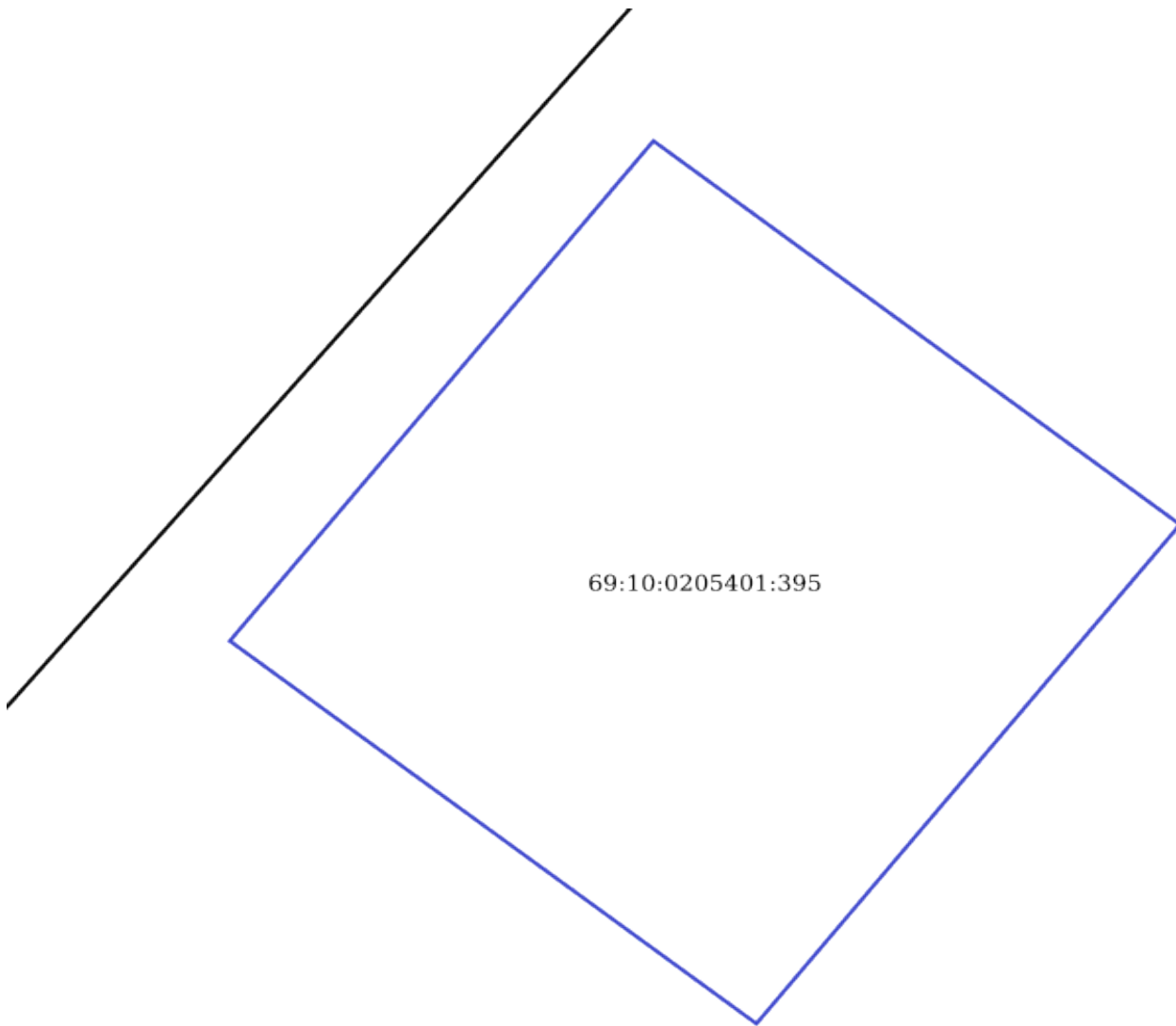
Пространственный анализ объекта

Полное вхождение ОКС в кадастровый квартал успешно


Полное вхождение ОКС в земельный участок успешно

Пересечение границ ОКС успешно


План объекта




Легенда



Кадастровый квартал



Земельные участки



Проверяемый участок



Проверяемая часть участка



Результаты взаимодействия

Объект №284

Общая площадь объекта (кв. м): заявленная - 28.81, расчётная - 28.81

Проверка топологической корректности объекта

Проверка топологической корректности успешно


Пространственный анализ объекта

Полное вхождение ОКС в кадастровый квартал успешно



Полное вхождение ОКС в земельный участок успешно


Пересечение границ ОКС успешно

План объекта



Легенда

-  Кадастровый квартал
-  Земельные участки



Проверяемый участок



Проверяемая часть участка



Результаты взаимодействия

Объект №285

Общая площадь объекта (кв. м): заявленная - 27.37, расчётная - 27.37

Проверка топологической корректности объекта

Проверка топологической корректности успешно

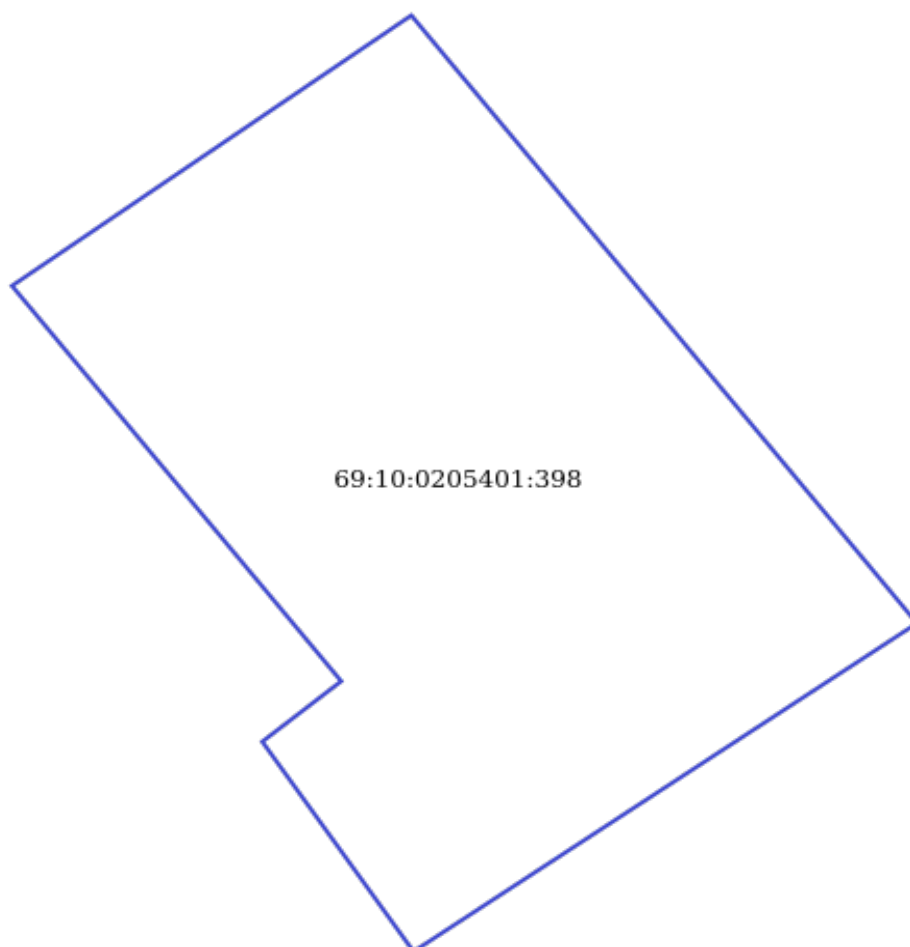
Пространственный анализ объекта

Полное вхождение ОКС в кадастровый квартал успешно






Полное вхождение ОКС в земельный участок успешно

Пересечение границ ОКС успешно

План объекта



Легенда

- Кадастровый квартал
- Земельные участки
- Проверяемый участок
- Проверяемая часть участка
- Результаты взаимодействия

Объект №286

Общая площадь объекта (кв. м): заявленная - 40.50, расчётная - 40.50

Проверка топологической корректности объекта

Проверка топологической корректности

успешно

Пространственный анализ объекта

Полное вхождение ОКС в кадастровый квартал

успешно

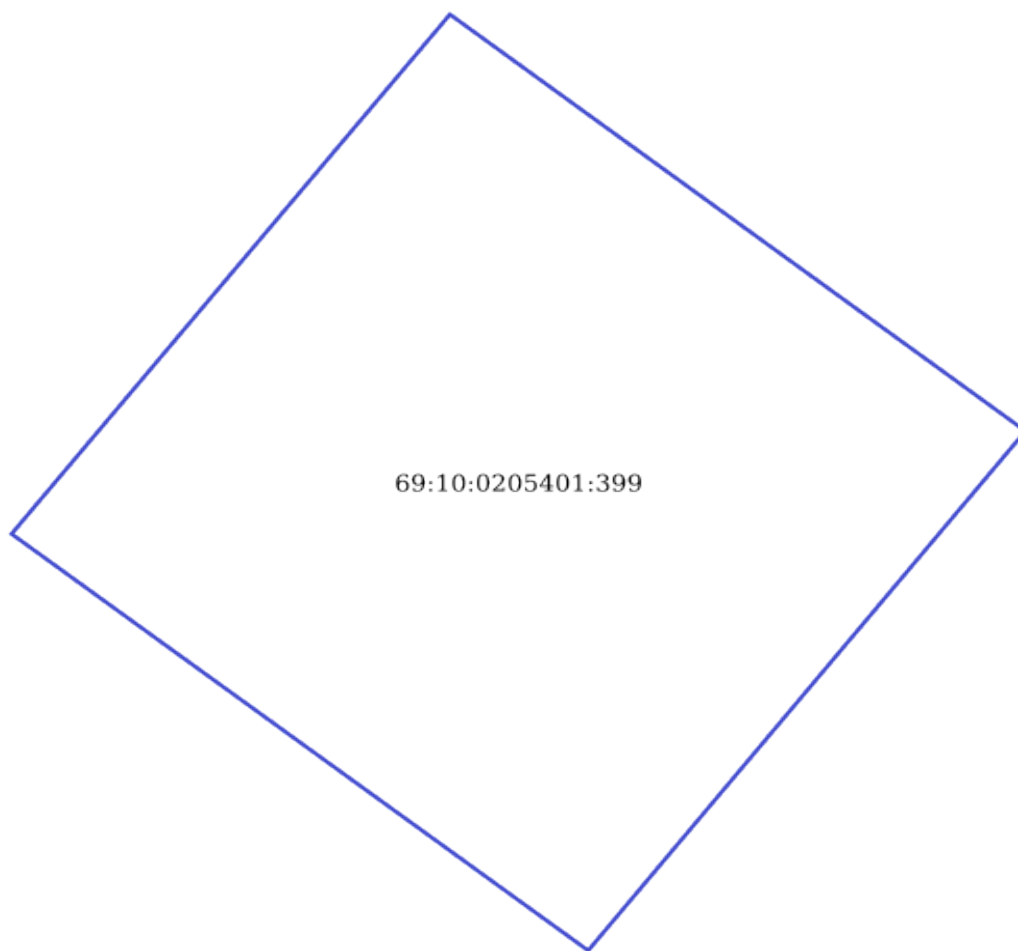
Полное вхождение ОКС в земельный участок

успешно


Пересечение границ ОКС

успешно


План объекта




Легенда



Кадастровый квартал



Земельные участки



Проверяемый участок



Проверяемая часть участка



Результаты взаимодействия

Объект №287

Общая площадь объекта (кв. м): заявленная - 31.88, расчётная - 31.88

Проверка топологической корректности объекта

Проверка топологической корректности успешно

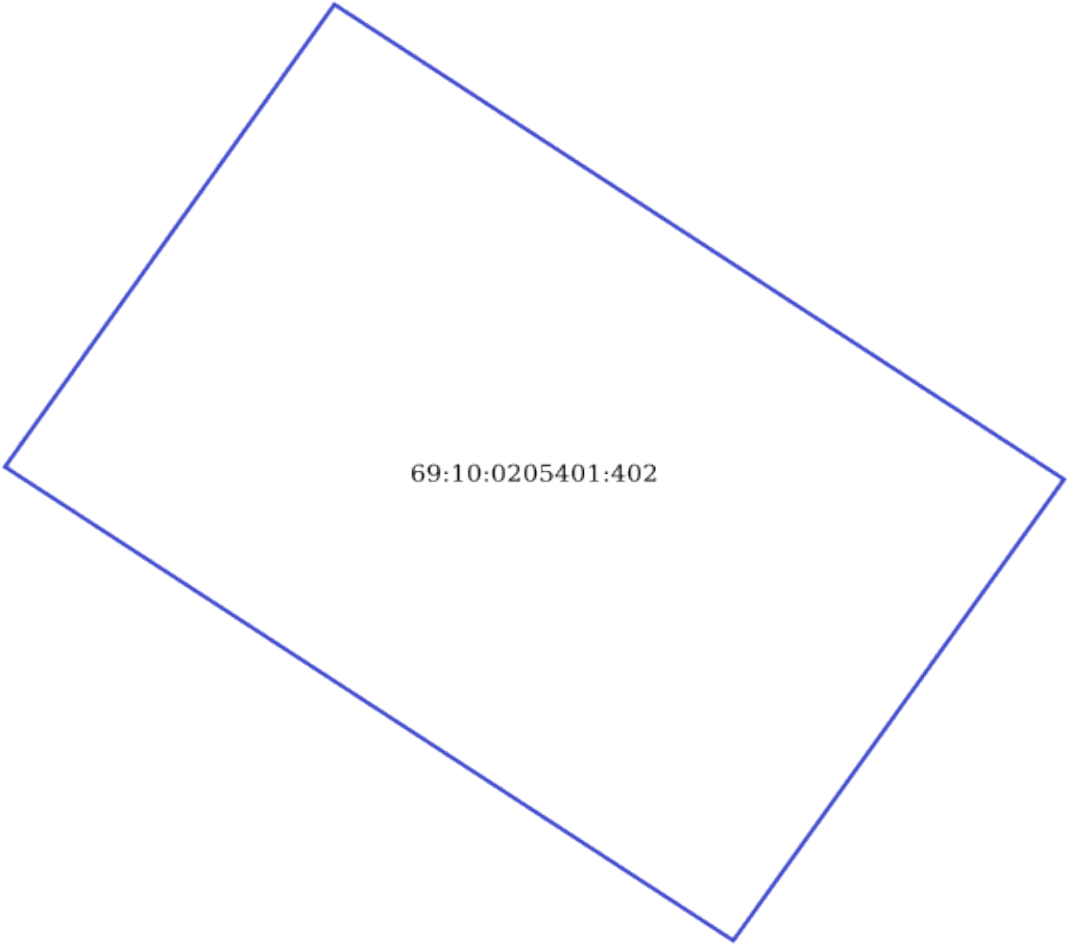
Пространственный анализ объекта

Полное вхождение ОКС в кадастровый квартал успешно



Полное вхождение ОКС в земельный участок успешно


Пересечение границ ОКС успешно

План объекта



Легенда

-  Кадастровый квартал
-  Земельные участки



Проверяемый участок



Проверяемая часть участка



Результаты взаимодействия

Объект №288

Общая площадь объекта (кв. м): заявленная - 29.44, расчётная - 29.44

Проверка топологической корректности объекта

Проверка топологической корректности успешно

Пространственный анализ объекта

Полное вхождение ОКС в кадастровый квартал успешно

Полное вхождение ОКС в земельный участок успешно

Пересечение границ ОКС успешно

Объект №289

Общая площадь объекта (кв. м): заявленная - 33.29, расчётная - 33.29

Проверка топологической корректности объекта

Проверка топологической корректности успешно

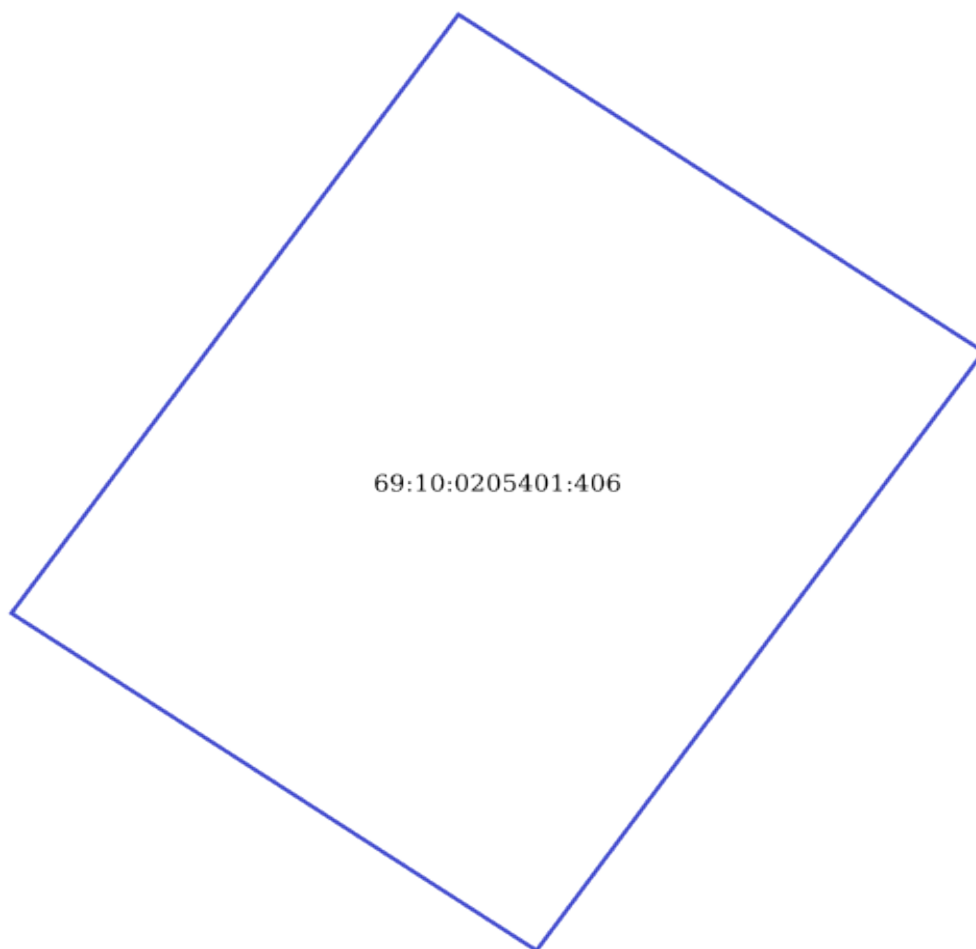
Пространственный анализ объекта

Полное вхождение ОКС в кадастровый квартал успешно


Полное вхождение ОКС в земельный участок успешно

Пересечение границ ОКС успешно


План объекта




Легенда



Кадастровый квартал



Земельные участки



Проверяемый участок



Проверяемая часть участка



Результаты взаимодействия

Объект №290

Общая площадь объекта (кв. м): заявленная - 47.73, расчётная - 47.73

Проверка топологической корректности объекта

Проверка топологической корректности успешно

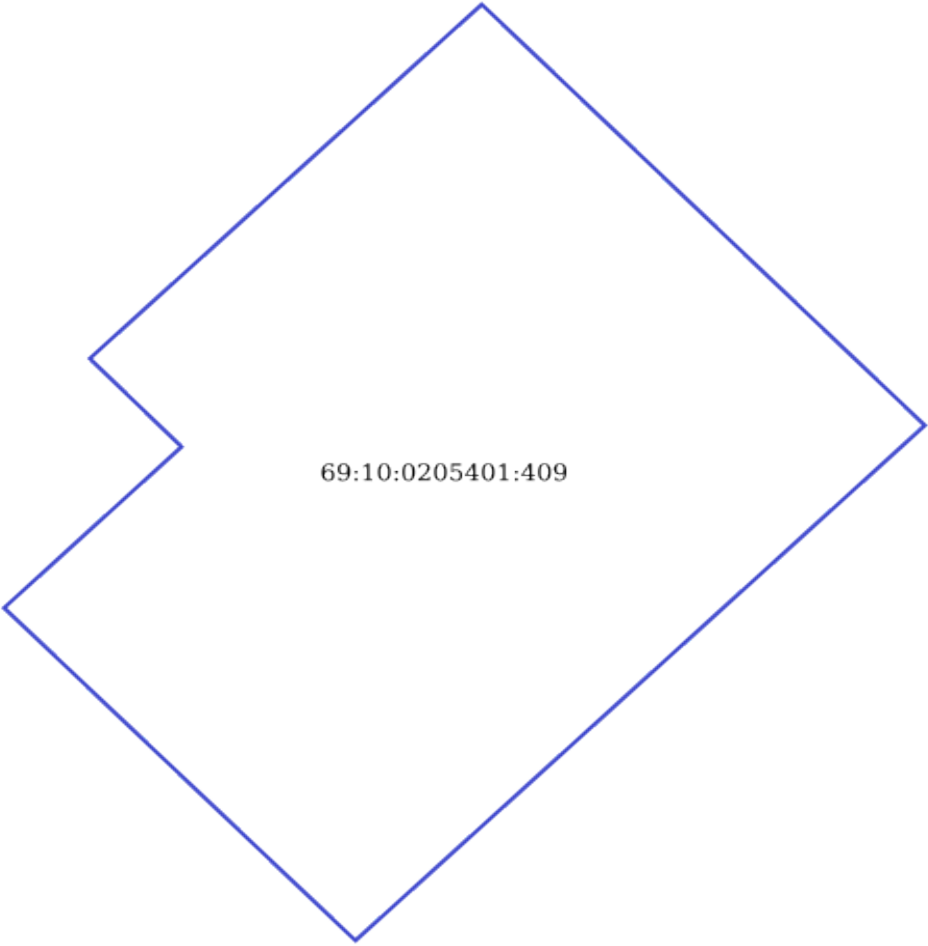
Пространственный анализ объекта

Полное вхождение ОКС в кадастровый квартал успешно



Полное вхождение ОКС в земельный участок успешно


Пересечение границ ОКС успешно

План объекта



Легенда

-  Кадастровый квартал
-  Земельные участки



Проверяемый участок



Проверяемая часть участка



Результаты взаимодействия

Объект №291

Общая площадь объекта (кв. м): заявленная - 48.71, расчётная - 48.71

Проверка топологической корректности объекта

Проверка топологической корректности успешно

Пространственный анализ объекта

Полное вхождение ОКС в кадастровый квартал успешно

Полное вхождение ОКС в земельный участок успешно

Пересечение границ ОКС успешно

Объект №292

Общая площадь объекта (кв. м): заявленная - 28.30, расчётная - 28.30

Проверка топологической корректности объекта

Проверка топологической корректности успешно

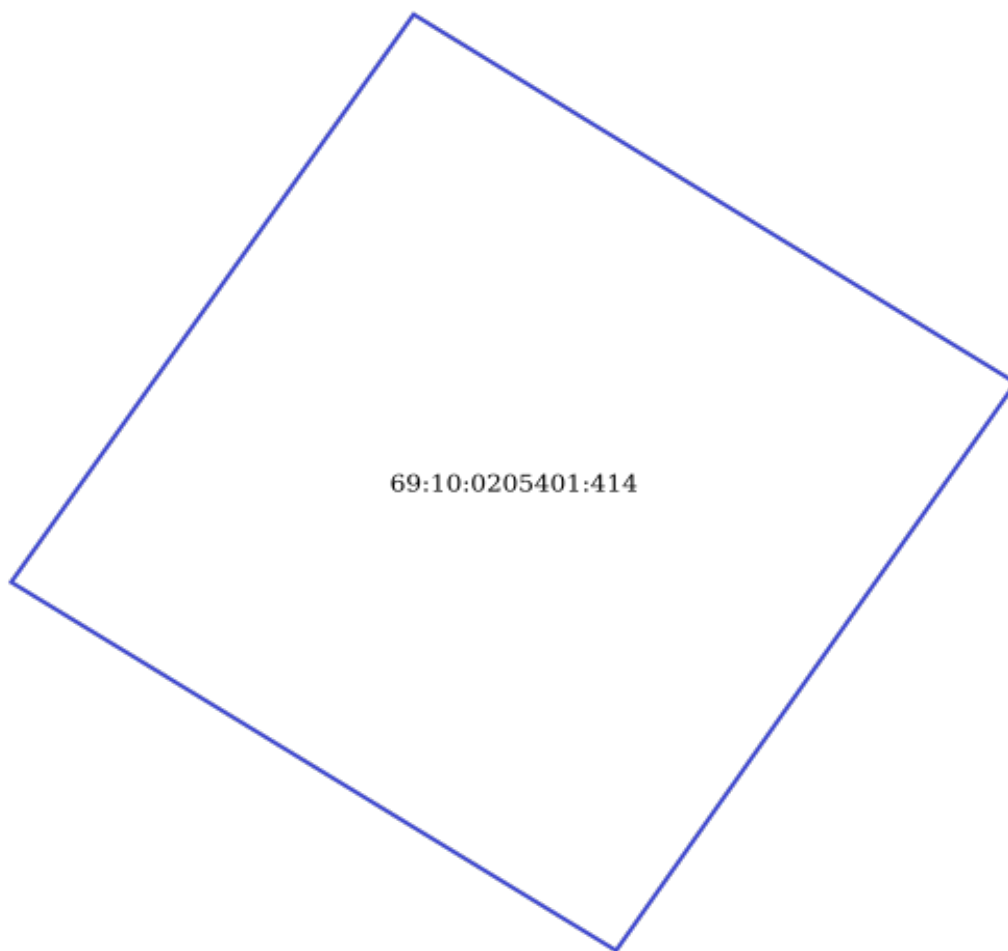
Пространственный анализ объекта

Полное вхождение ОКС в кадастровый квартал успешно


Полное вхождение ОКС в земельный участок успешно

Пересечение границ ОКС успешно


План объекта




Легенда



Кадастровый квартал



Земельные участки



Проверяемый участок



Проверяемая часть участка



Результаты взаимодействия

Объект №293

Общая площадь объекта (кв. м): заявленная - 32.76, расчётная - 32.76

Проверка топологической корректности объекта

Проверка топологической корректности успешно


Пространственный анализ объекта

Полное вхождение ОКС в кадастровый квартал успешно



Полное вхождение ОКС в земельный участок успешно


Пересечение границ ОКС успешно

План объекта



Легенда

-  Кадастровый квартал
-  Земельные участки



Проверяемый участок



Проверяемая часть участка



Результаты взаимодействия

Объект №294

Общая площадь объекта (кв. м): заявленная - 32.10, расчётная - 32.10

Проверка топологической корректности объекта

Проверка топологической корректности успешно

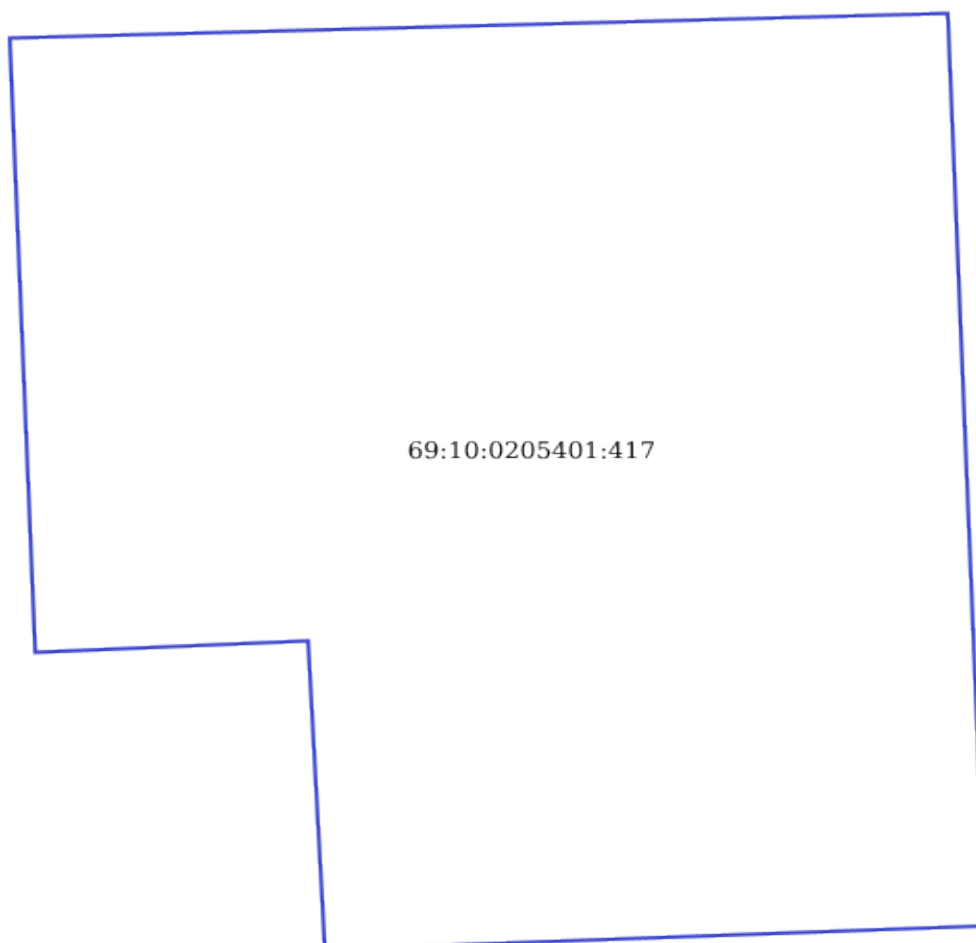
Пространственный анализ объекта

Полное вхождение ОКС в кадастровый квартал успешно






Полное вхождение ОКС в земельный участок успешно

Пересечение границ ОКС успешно

План объекта



Легенда

- Кадастровый квартал
- Земельные участки
- Проверяемый участок
- Проверяемая часть участка
- Результаты взаимодействия

Объект №295

Общая площадь объекта (кв. м): заявленная - 32.69, расчётная - 32.69

Проверка топологической корректности объекта

Проверка топологической корректности успешно

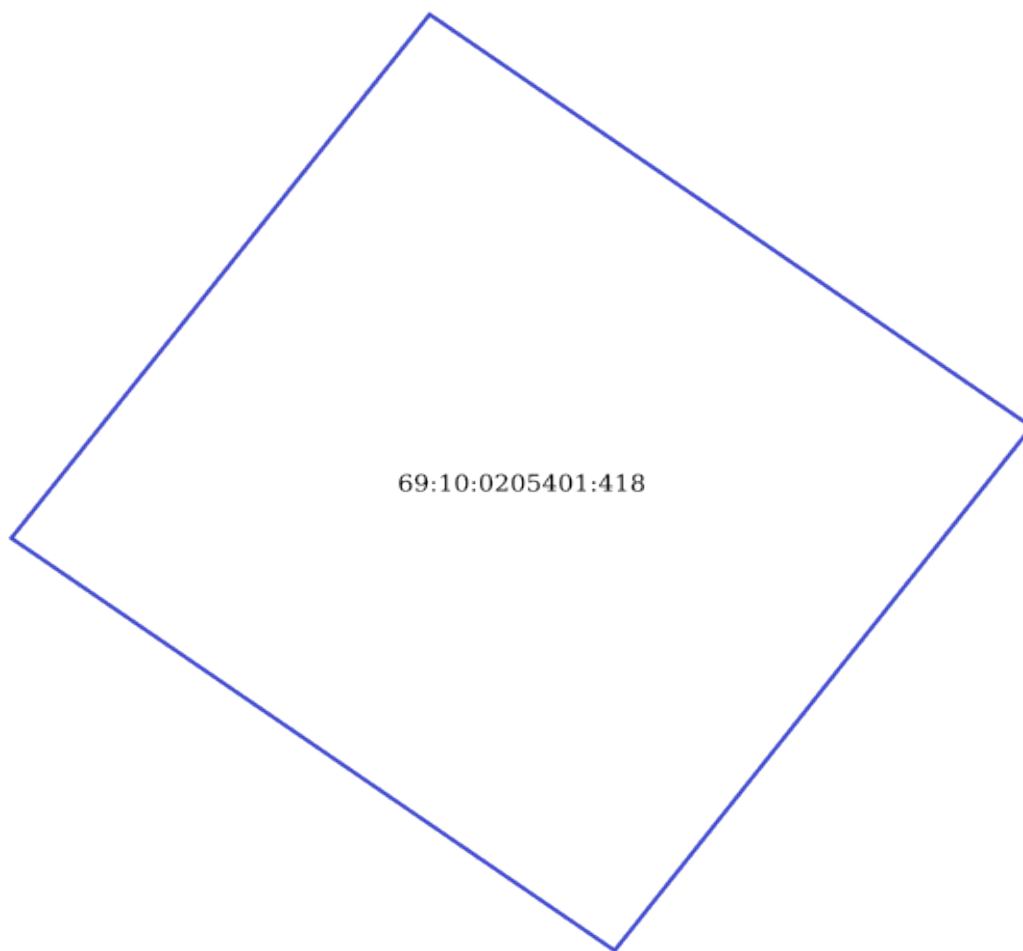
Пространственный анализ объекта

Полное вхождение ОКС в кадастровый квартал успешно


Полное вхождение ОКС в земельный участок успешно

Пересечение границ ОКС успешно


План объекта




Легенда




Кадастровый квартал



Земельные участки



Проверяемый участок



Проверяемая часть участка



Результаты взаимодействия

Объект №296

Общая площадь объекта (кв. м): заявленная - 22.93, расчётная - 22.93

Проверка топологической корректности объекта

Проверка топологической корректности успешно

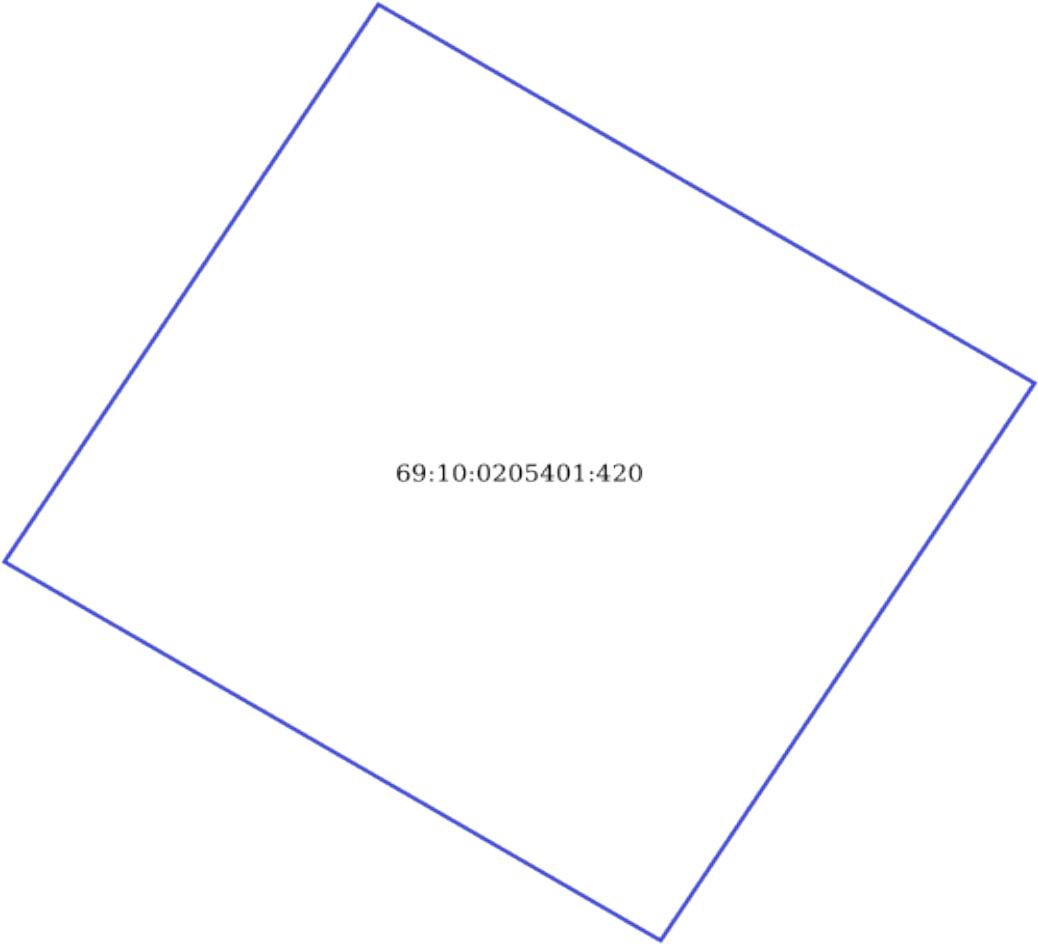
Пространственный анализ объекта

Полное вхождение ОКС в кадастровый квартал успешно



Полное вхождение ОКС в земельный участок успешно


Пересечение границ ОКС успешно

План объекта



Легенда

-  Кадастровый квартал
-  Земельные участки



Проверяемый участок



Проверяемая часть участка



Результаты взаимодействия

Объект №297

Общая площадь объекта (кв. м): заявленная - 44.24, расчётная - 44.24

Проверка топологической корректности объекта

Проверка топологической корректности успешно

Пространственный анализ объекта

Полное вхождение ОКС в кадастровый квартал успешно






Полное вхождение ОКС в земельный участок успешно

Пересечение границ ОКС успешно

План объекта



Легенда

- Кадастровый квартал
- Земельные участки
- Проверяемый участок
- Проверяемая часть участка
- Результаты взаимодействия

Объект №298

Общая площадь объекта (кв. м): заявленная - 32.70, расчётная - 32.70

Проверка топологической корректности объекта

Проверка топологической корректности успешно

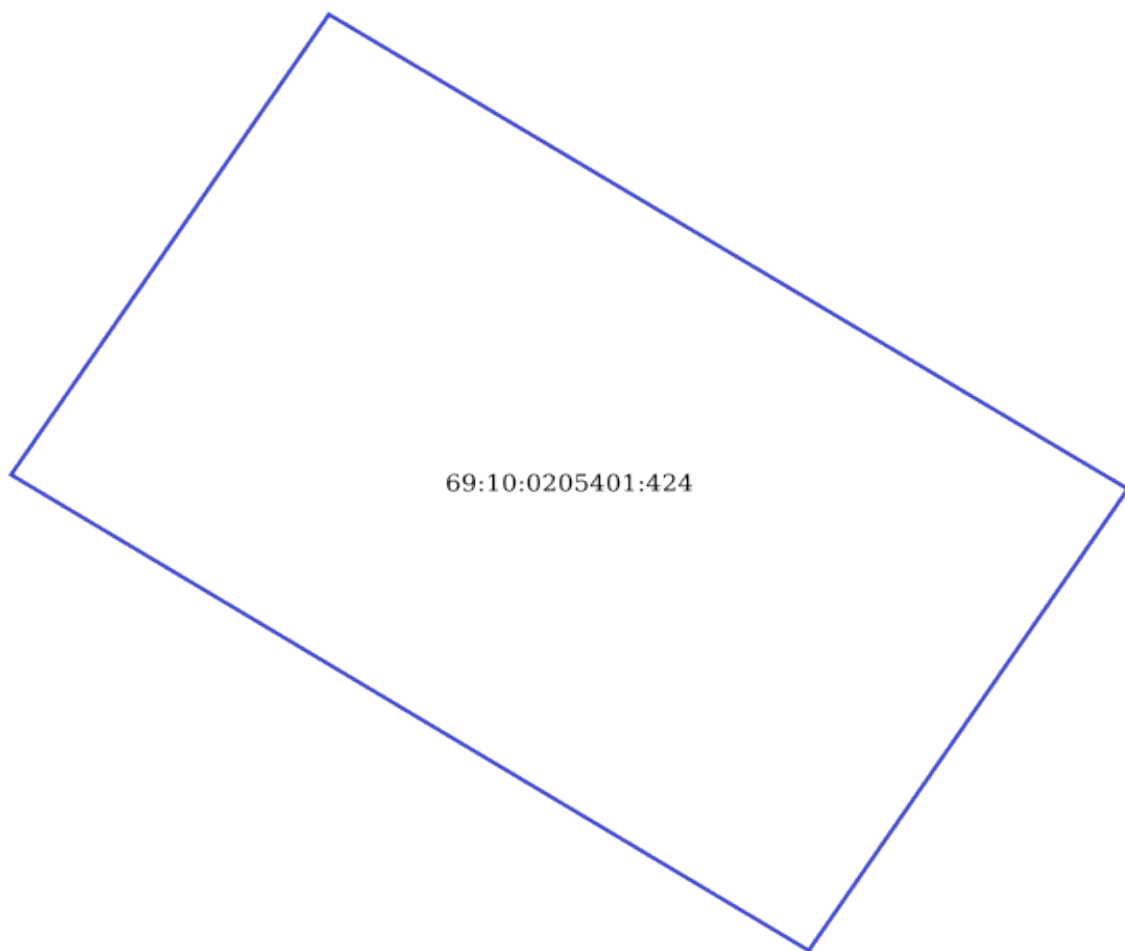
Пространственный анализ объекта

Полное вхождение ОКС в кадастровый квартал успешно


Полное вхождение ОКС в земельный участок успешно

Пересечение границ ОКС успешно


План объекта




Легенда



Кадастровый квартал



Земельные участки



Проверяемый участок



Проверяемая часть участка



Результаты взаимодействия

Объект №299

Общая площадь объекта (кв. м): заявленная - 38.45, расчётная - 38.45

Проверка топологической корректности объекта

Проверка топологической корректности успешно

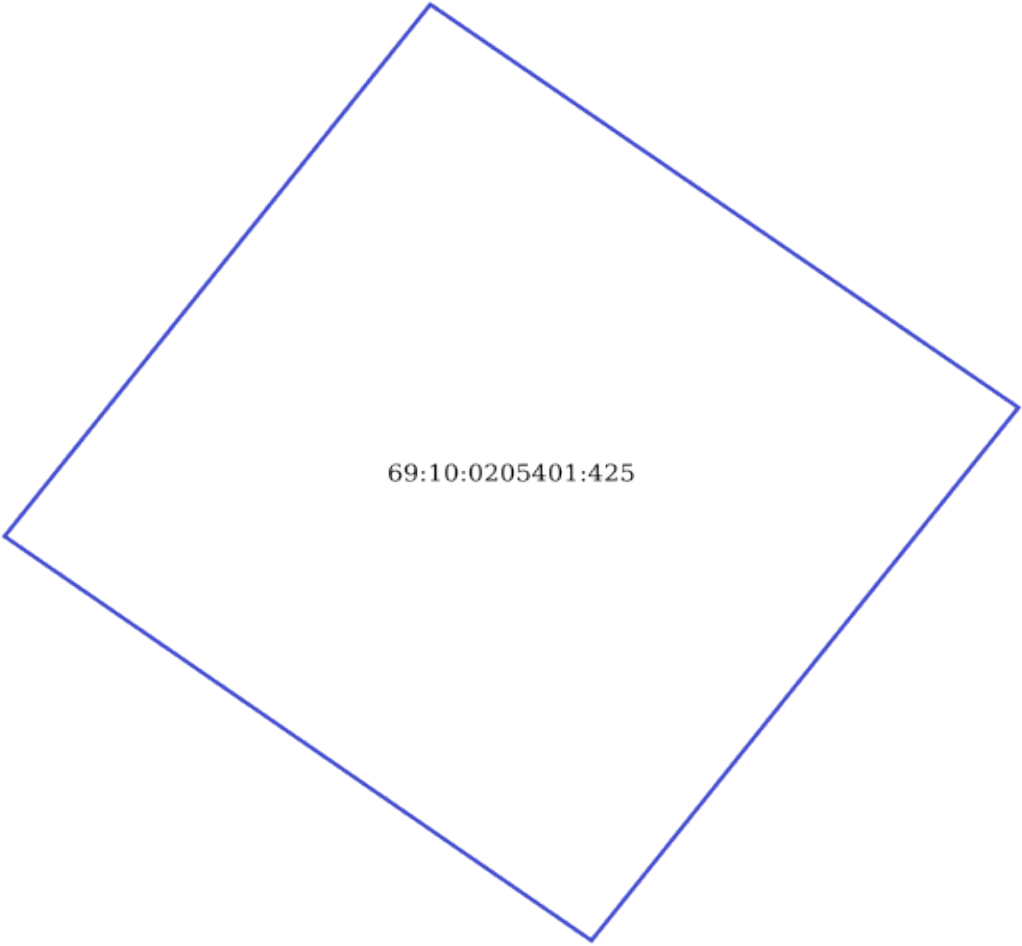
Пространственный анализ объекта

Полное вхождение ОКС в кадастровый квартал успешно



Полное вхождение ОКС в земельный участок успешно


Пересечение границ ОКС успешно

План объекта



Легенда

-  Кадастровый квартал
-  Земельные участки



Проверяемый участок



Проверяемая часть участка



Результаты взаимодействия

Объект №300

Общая площадь объекта (кв. м): заявленная - 42.30, расчётная - 42.30

Проверка топологической корректности объекта

Проверка топологической корректности успешно


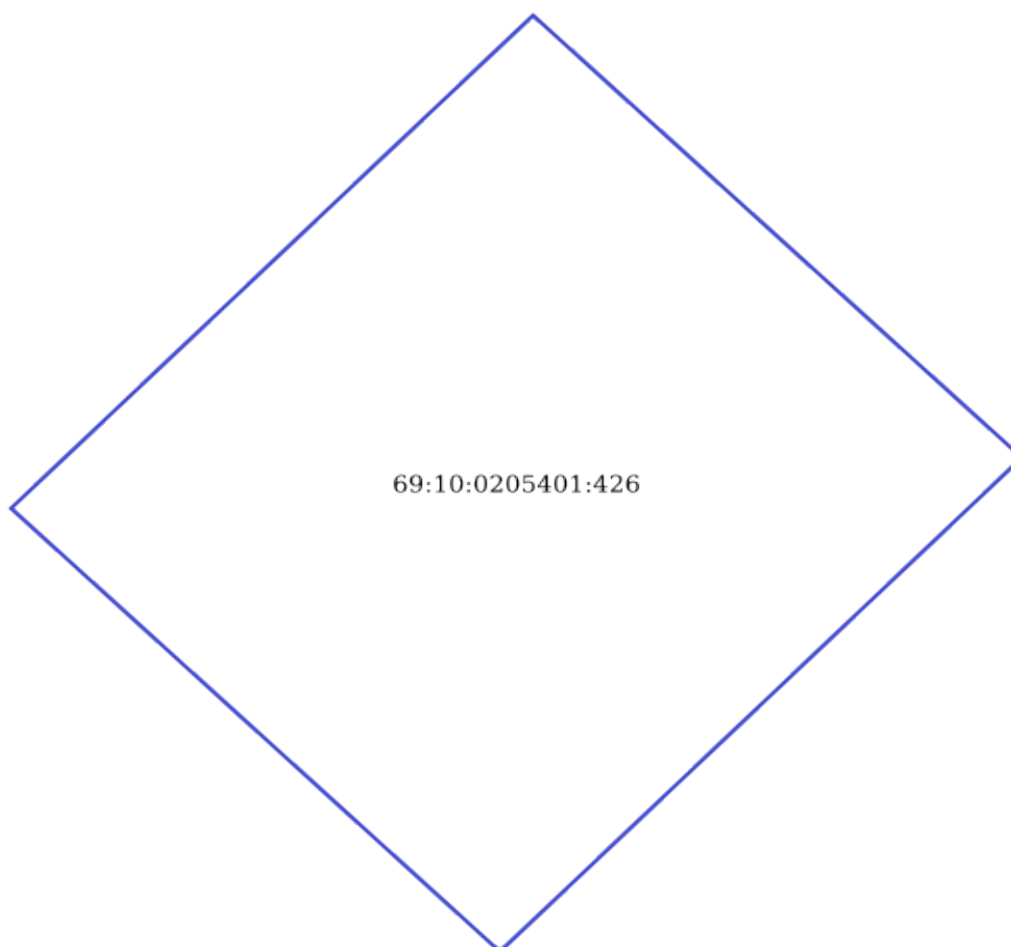
Пространственный анализ объекта

Полное вхождение ОКС в кадастровый квартал успешно






Полное вхождение ОКС в земельный участок успешно

Пересечение границ ОКС успешно

План объекта



Легенда

- Кадастровый квартал
- Земельные участки
- Проверяемый участок
- Проверяемая часть участка
- Результаты взаимодействия

Объект №301

Общая площадь объекта (кв. м): заявленная - 23.58, расчётная - 23.58

Проверка топологической корректности объекта

Проверка топологической корректности успешно

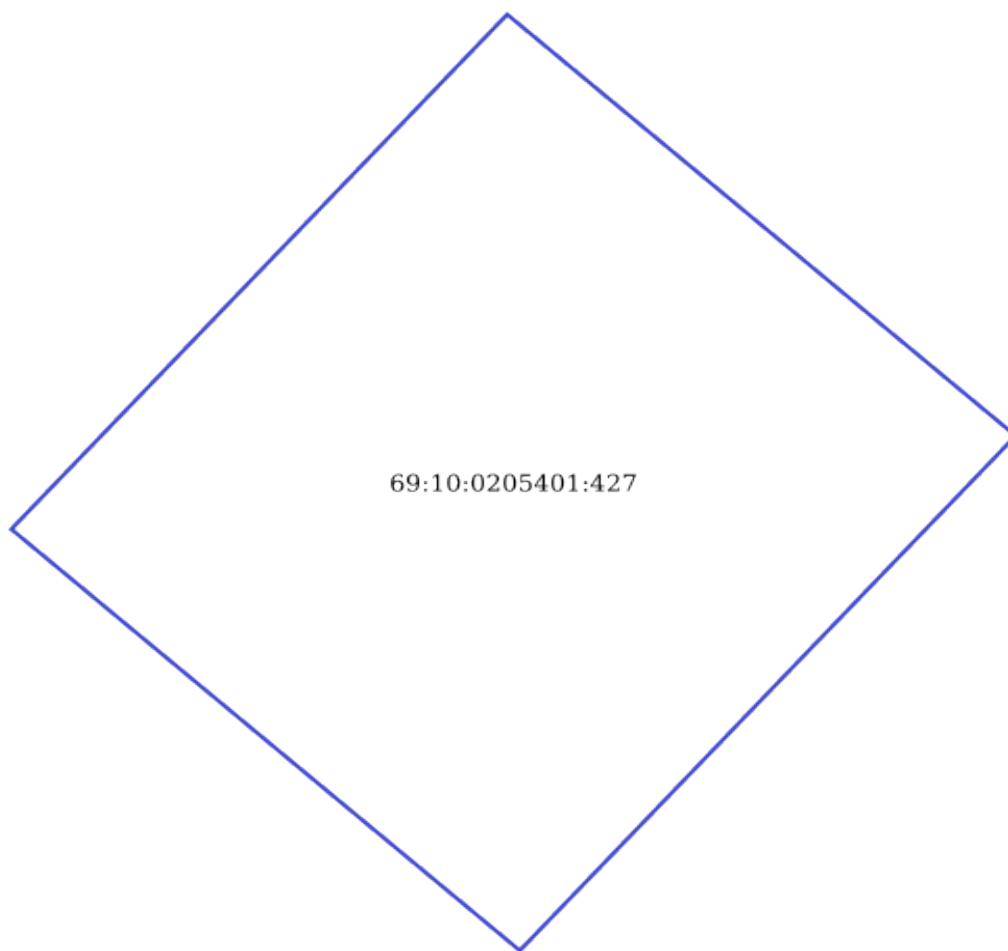
Пространственный анализ объекта

Полное вхождение ОКС в кадастровый квартал успешно


Полное вхождение ОКС в земельный участок успешно

Пересечение границ ОКС успешно


План объекта




Легенда



Кадастровый квартал



Земельные участки



Проверяемый участок



Проверяемая часть участка



Результаты взаимодействия

Объект №302

Общая площадь объекта (кв. м): заявленная - 30.50, расчётная - 30.50

Проверка топологической корректности объекта

Проверка топологической корректности успешно

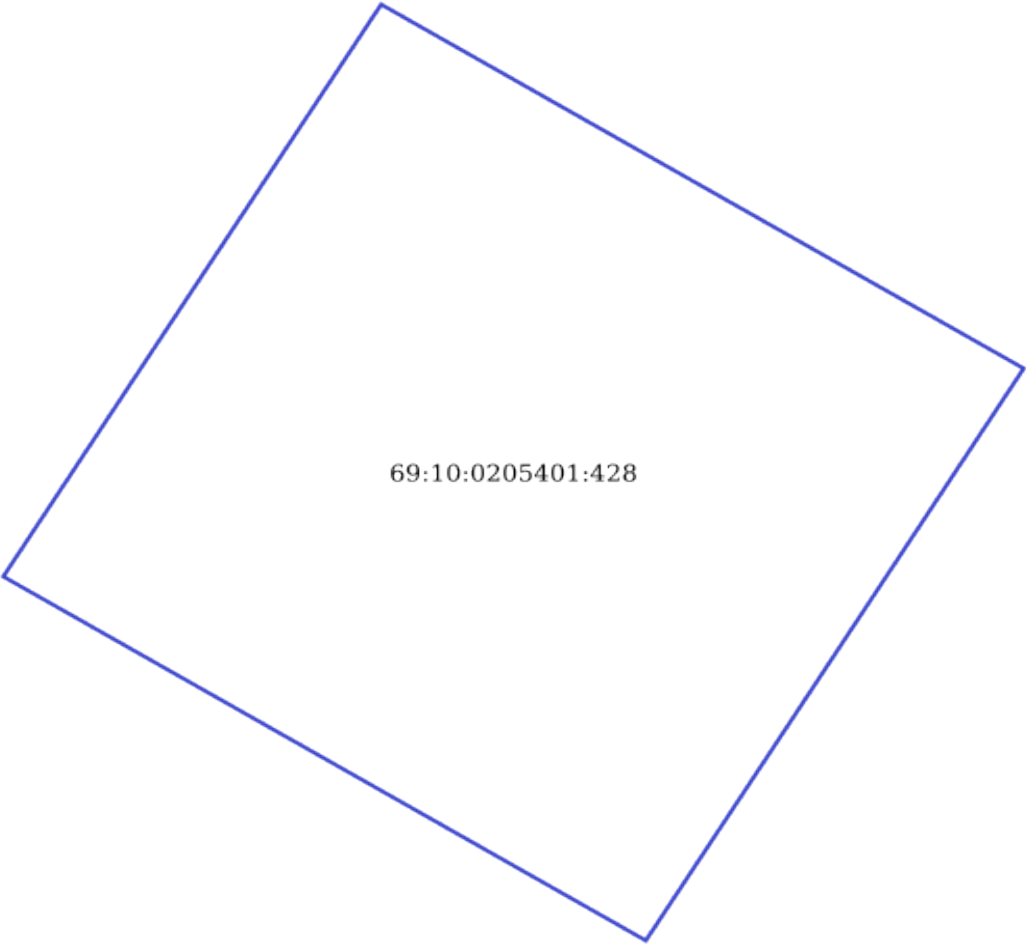
Пространственный анализ объекта

Полное вхождение ОКС в кадастровый квартал успешно



Полное вхождение ОКС в земельный участок успешно


Пересечение границ ОКС успешно

План объекта



Легенда

-  Кадастровый квартал
-  Земельные участки



Проверяемый участок



Проверяемая часть участка



Результаты взаимодействия

Объект №303

Общая площадь объекта (кв. м): заявленная - 57.48, расчётная - 57.48

Проверка топологической корректности объекта

Проверка топологической корректности успешно

Пространственный анализ объекта

Полное вхождение ОКС в кадастровый квартал успешно






Полное вхождение ОКС в земельный участок успешно

Пересечение границ ОКС успешно

План объекта



Легенда

- Кадастровый квартал
- Земельные участки
- Проверяемый участок
- Проверяемая часть участка
- Результаты взаимодействия

Объект №304

Общая площадь объекта (кв. м): заявленная - 27.87, расчётная - 27.87

Проверка топологической корректности объекта

Проверка топологической корректности

успешно

Пространственный анализ объекта

Полное вхождение ОКС в кадастровый квартал

успешно

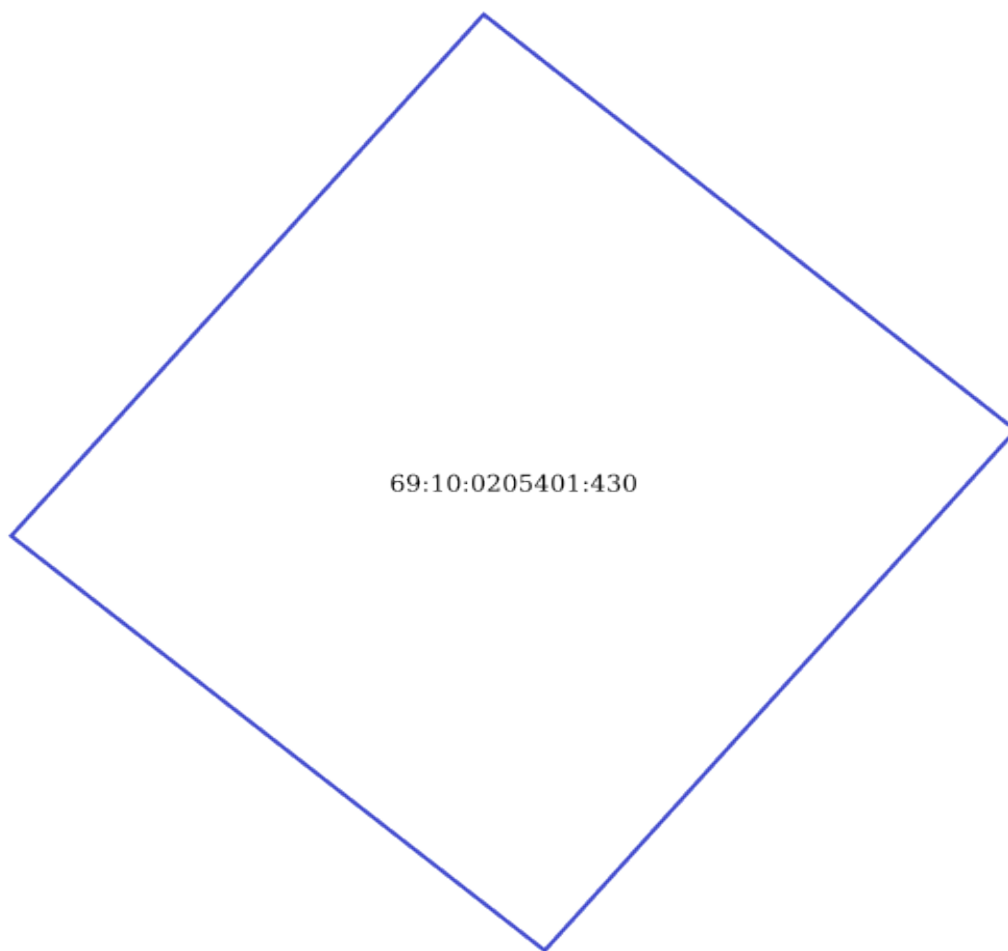
Полное вхождение ОКС в земельный участок

успешно


Пересечение границ ОКС

успешно


План объекта




Легенда



Кадастровый квартал



Земельные участки



Проверяемый участок



Проверяемая часть участка



Результаты взаимодействия

Объект №305

Общая площадь объекта (кв. м): заявленная - 27.02, расчётная - 27.02

Проверка топологической корректности объекта

Проверка топологической корректности успешно

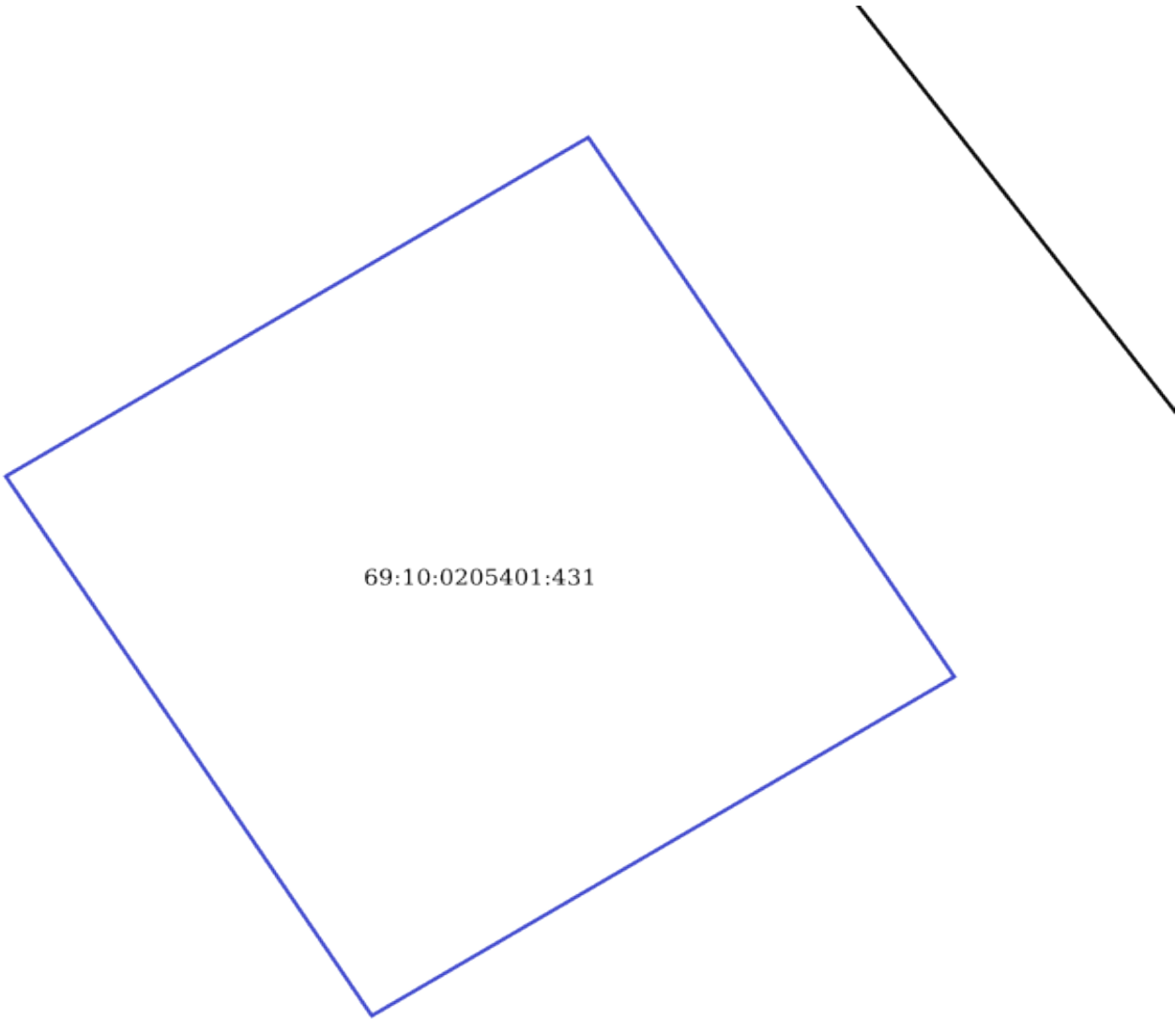
Пространственный анализ объекта

Полное вхождение ОКС в кадастровый квартал успешно



Полное вхождение ОКС в земельный участок успешно


Пересечение границ ОКС успешно

План объекта



Легенда

-  Кадастровый квартал
-  Земельные участки



Проверяемый участок



Проверяемая часть участка



Результаты взаимодействия

Объект №306

Общая площадь объекта (кв. м): заявленная - 42.20, расчётная - 42.20

Проверка топологической корректности объекта

Проверка топологической корректности успешно

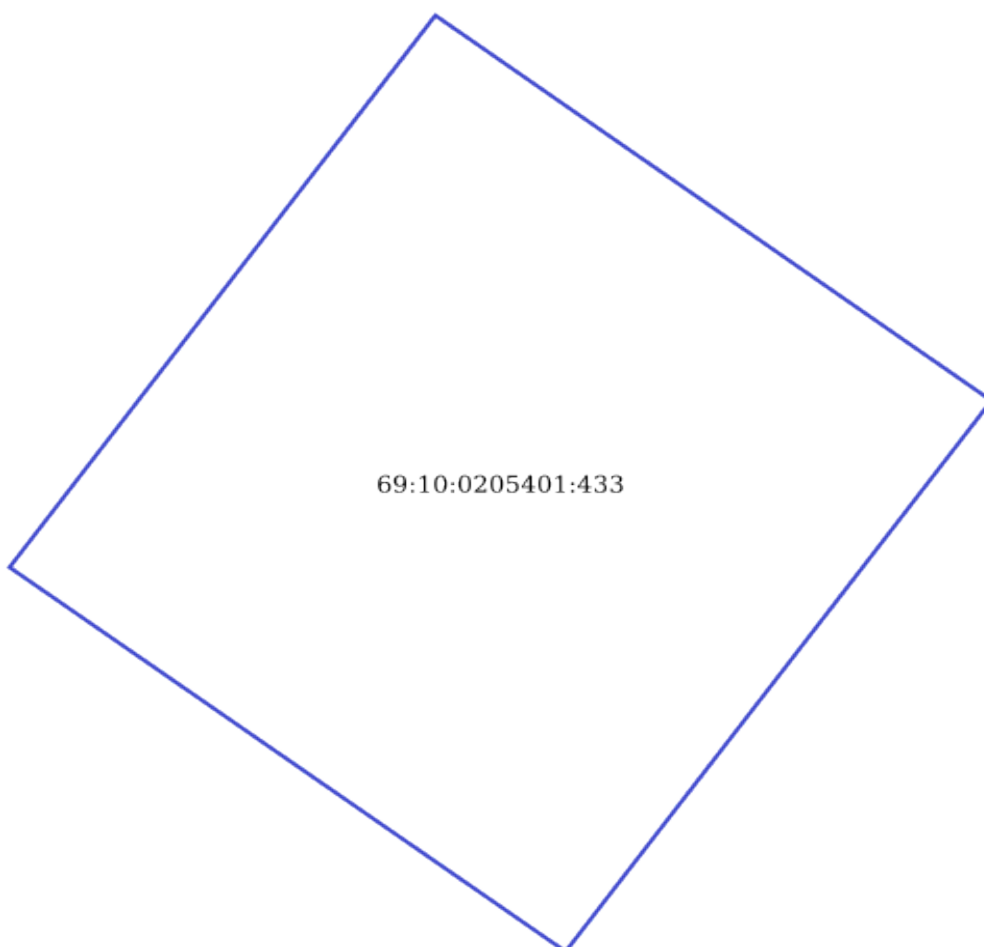
Пространственный анализ объекта

Полное вхождение ОКС в кадастровый квартал успешно






Полное вхождение ОКС в земельный участок успешно

Пересечение границ ОКС успешно

План объекта



Легенда

- Кадастровый квартал
- Земельные участки
- Проверяемый участок
- Проверяемая часть участка
- Результаты взаимодействия

Объект №307

Общая площадь объекта (кв. м): заявленная - 35.40, расчётная - 35.40

Проверка топологической корректности объекта

Проверка топологической корректности успешно

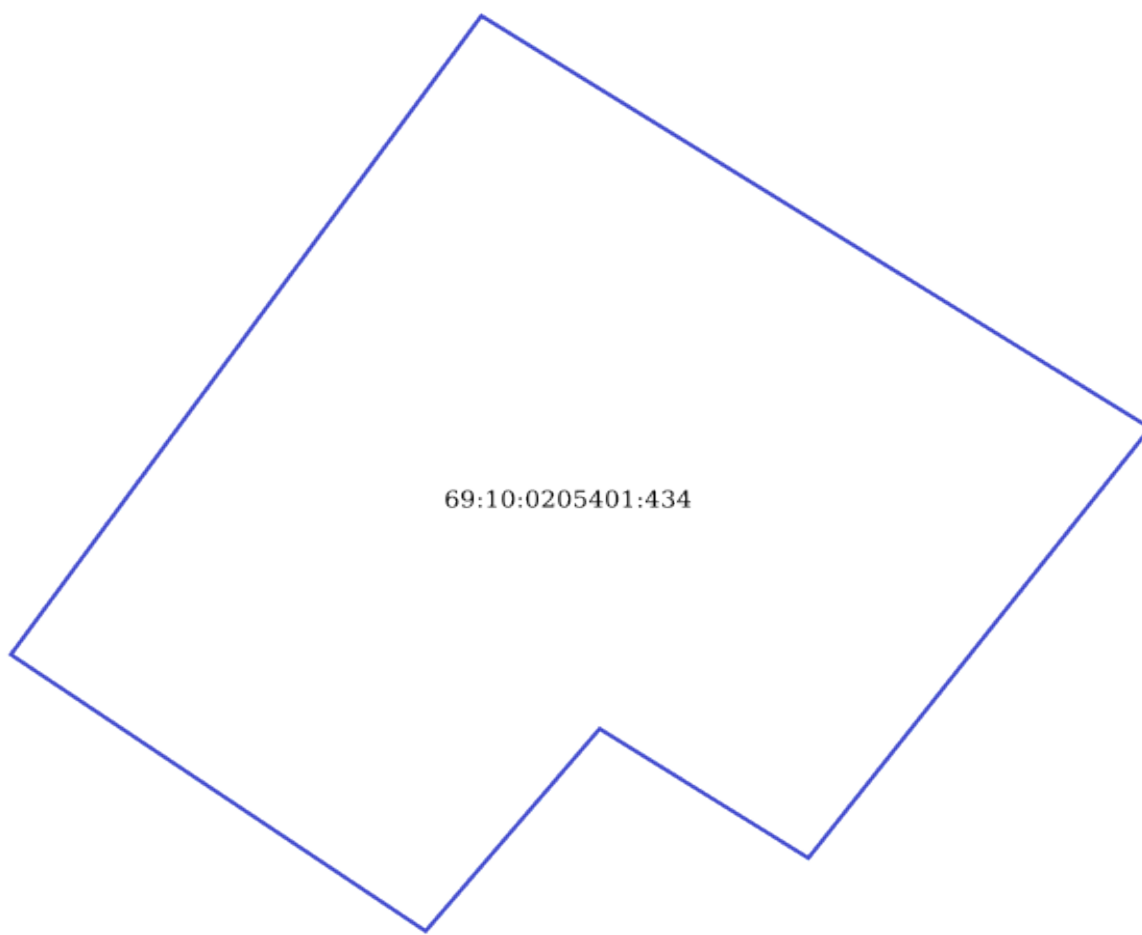
Пространственный анализ объекта

Полное вхождение ОКС в кадастровый квартал успешно


Полное вхождение ОКС в земельный участок успешно

Пересечение границ ОКС успешно


План объекта




Легенда



Кадастровый квартал



Земельные участки



Проверяемый участок



Проверяемая часть участка



Результаты взаимодействия

Объект №308

Общая площадь объекта (кв. м): заявленная - 41.75, расчётная - 41.75

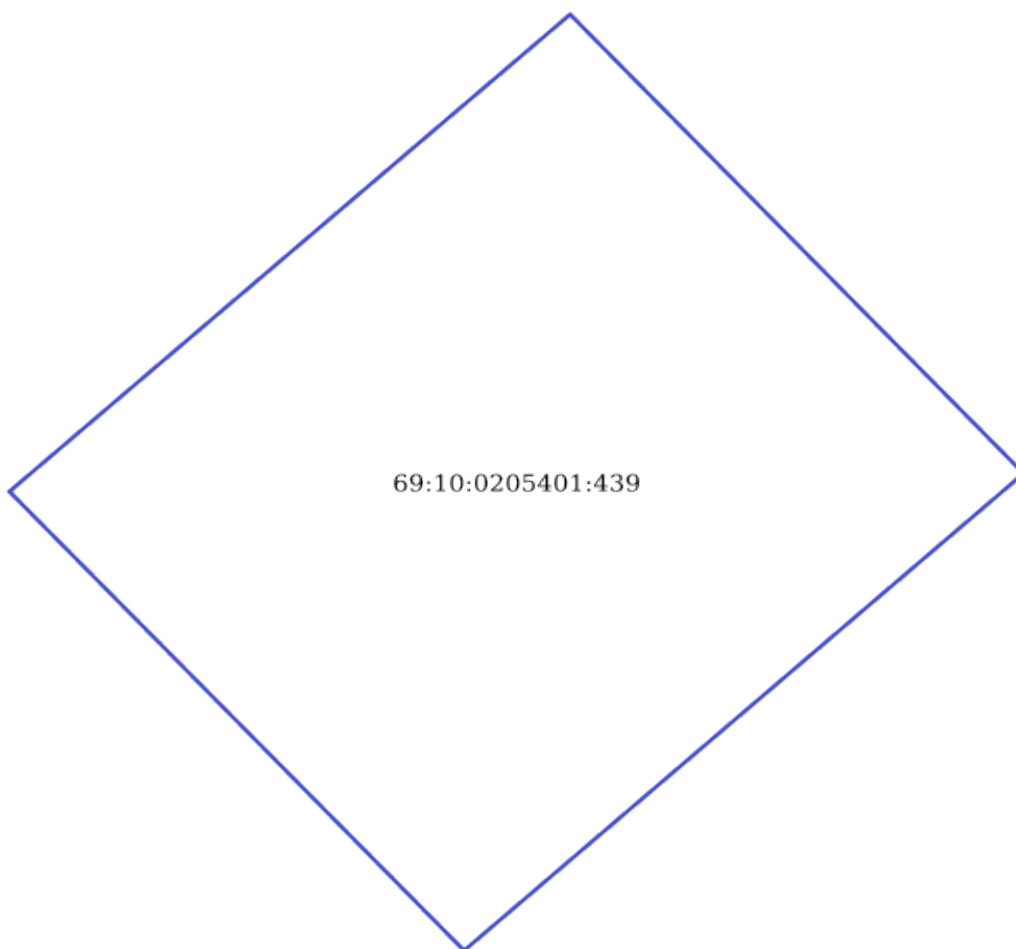
Проверка топологической корректности объекта	
Проверка топологической корректности	успешно
Пространственный анализ объекта	
Полное вхождение ОКС в кадастровый квартал	успешно
Полное вхождение ОКС в земельный участок	предупреждение
У земельного участка 69:10:0205401:14 отсутствуют координаты.	
Пересечение границ ОКС	успешно

Объект №309


Общая площадь объекта (кв. м): заявленная - 33.04, расчётная - 33.04

Проверка топологической корректности объекта	
Проверка топологической корректности	успешно
Пространственный анализ объекта	
Полное вхождение ОКС в кадастровый квартал	успешно
Полное вхождение ОКС в земельный участок	успешно
Пересечение границ ОКС	успешно


План объекта




Легенда



Кадастровый квартал



Земельные участки



Проверяемый участок



Проверяемая часть участка



Результаты взаимодействия

Объект №310

Общая площадь объекта (кв. м): заявленная - 27.73, расчётная - 27.73

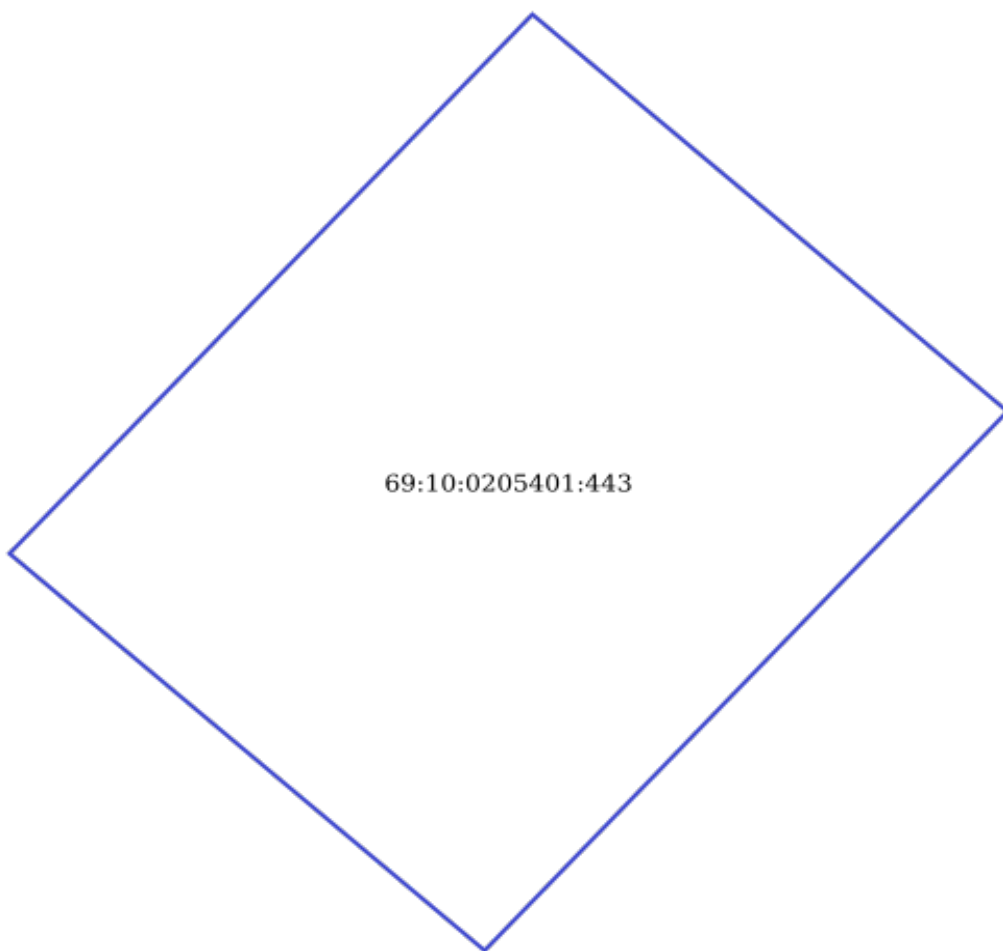
Проверка топологической корректности объекта	
Проверка топологической корректности	успешно
Пространственный анализ объекта	
Полное вхождение ОКС в кадастровый квартал	успешно
Полное вхождение ОКС в земельный участок	успешно
Пересечение границ ОКС	успешно

Объект №311


Общая площадь объекта (кв. м): заявленная - 19.66, расчётная - 19.66

Проверка топологической корректности объекта	
Проверка топологической корректности	успешно
Пространственный анализ объекта	
Полное вхождение ОКС в кадастровый квартал	успешно
Полное вхождение ОКС в земельный участок	успешно
Пересечение границ ОКС	успешно


План объекта




Легенда



Кадастровый квартал



Земельные участки



Проверяемый участок



Проверяемая часть участка



Результаты взаимодействия

Объект №312

Общая площадь объекта (кв. м): заявленная - 44.28, расчётная - 44.28

Проверка топологической корректности объекта

Проверка топологической корректности успешно

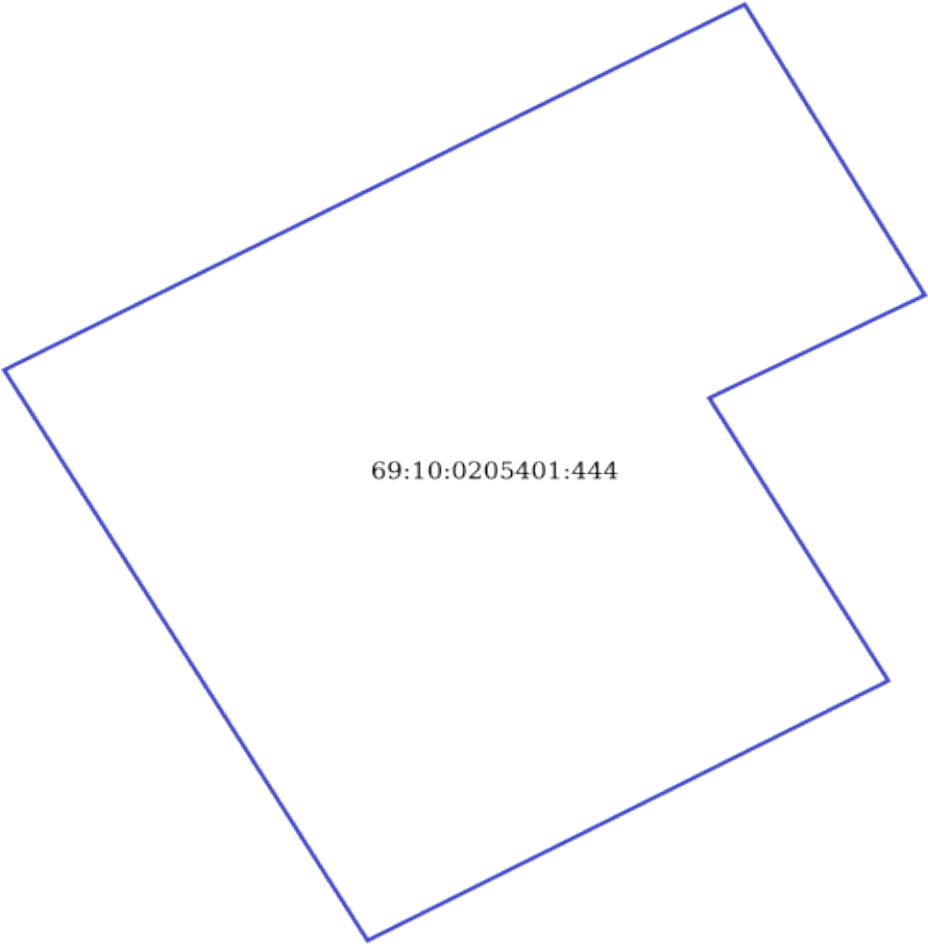
Пространственный анализ объекта

Полное вхождение ОКС в кадастровый квартал успешно



Полное вхождение ОКС в земельный участок успешно


Пересечение границ ОКС успешно

План объекта



Легенда

-  Кадастровый квартал
-  Земельные участки



Проверяемый участок



Проверяемая часть участка



Результаты взаимодействия

Объект №313

Общая площадь объекта (кв. м): заявленная - 32.21, расчётная - 32.21

Проверка топологической корректности объекта

Проверка топологической корректности успешно

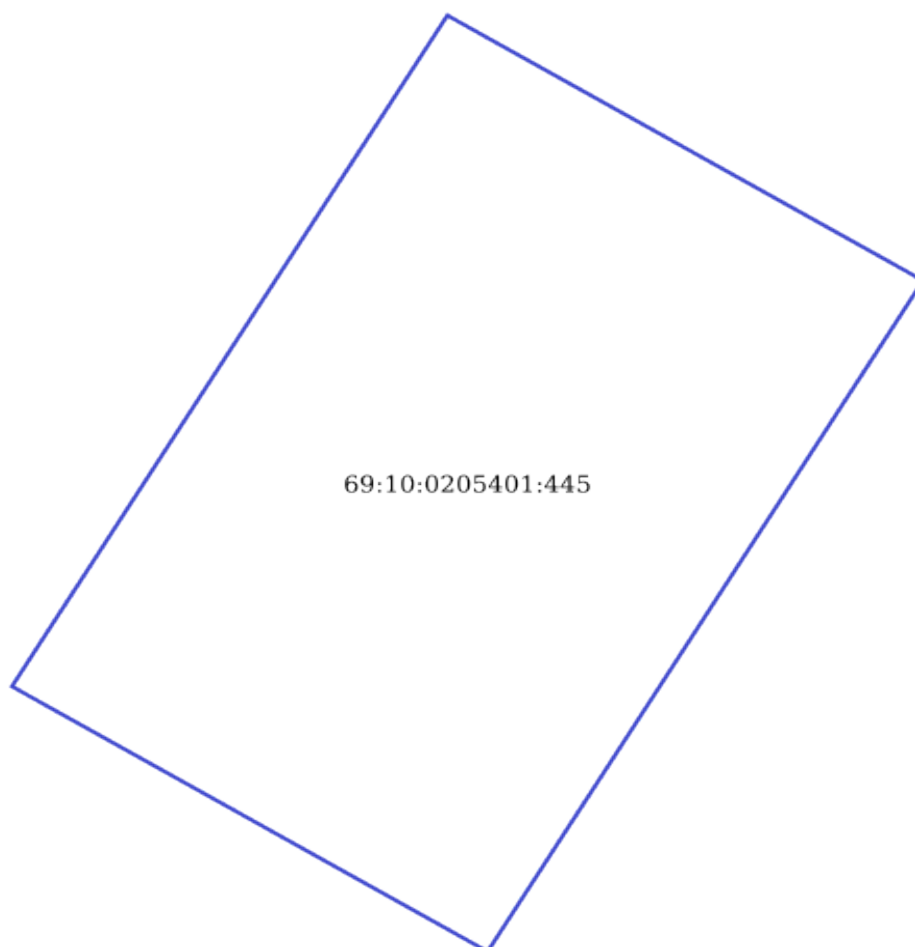
Пространственный анализ объекта

Полное вхождение ОКС в кадастровый квартал успешно






Полное вхождение ОКС в земельный участок успешно

Пересечение границ ОКС успешно

План объекта



Легенда

- Кадастровый квартал
- Земельные участки
- Проверяемый участок
- Проверяемая часть участка
- Результаты взаимодействия

Объект №314

Общая площадь объекта (кв. м): заявленная - 28.74, расчётная - 28.74

Проверка топологической корректности объекта

Проверка топологической корректности успешно

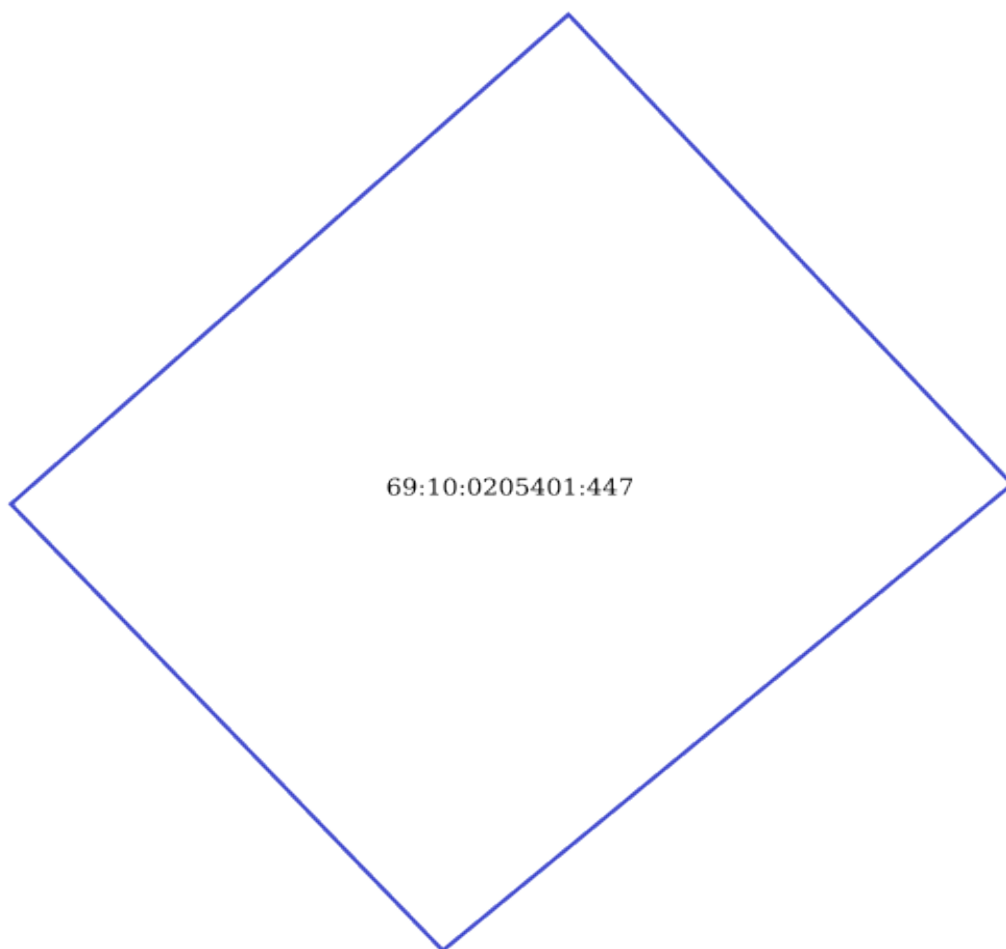
Пространственный анализ объекта

Полное вхождение ОКС в кадастровый квартал успешно


Полное вхождение ОКС в земельный участок успешно

Пересечение границ ОКС успешно


План объекта




Легенда



Кадастровый квартал



Земельные участки



Проверяемый участок



Проверяемая часть участка



Результаты взаимодействия

Объект №315

Общая площадь объекта (кв. м): заявленная - 19.85, расчётная - 19.85

Проверка топологической корректности объекта

Проверка топологической корректности успешно

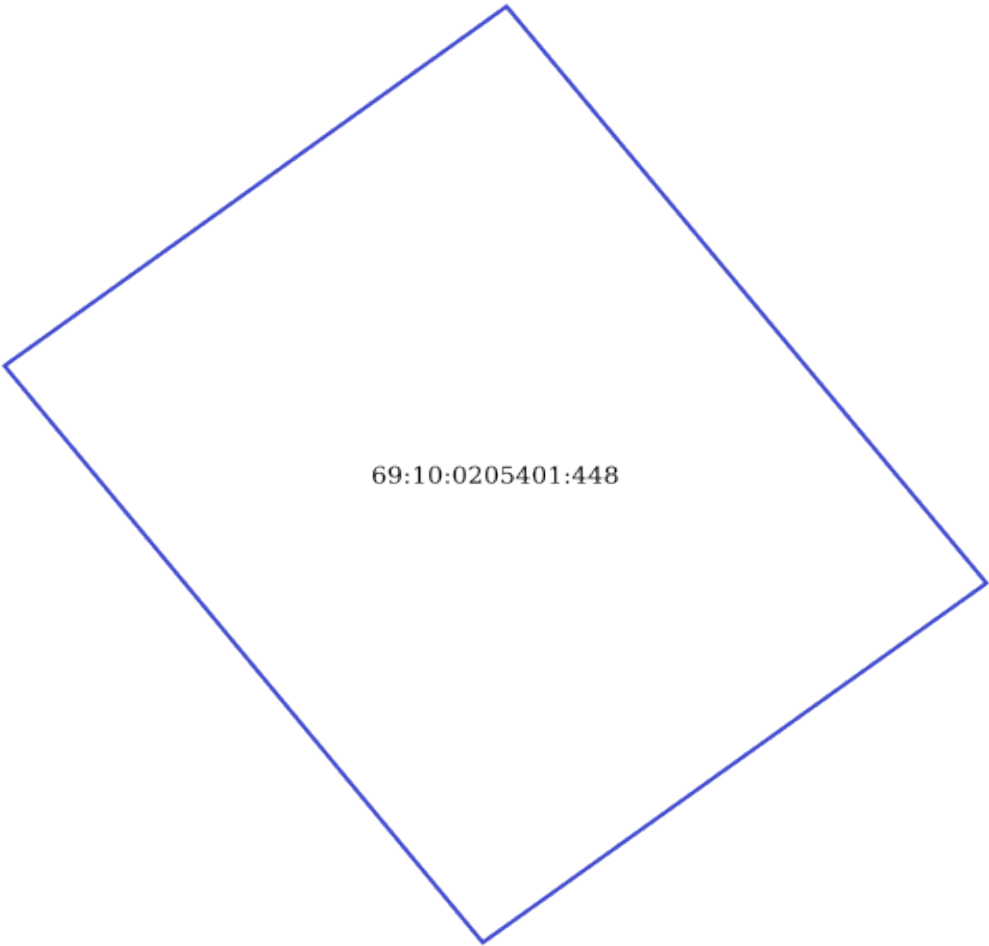
Пространственный анализ объекта

Полное вхождение ОКС в кадастровый квартал успешно



Полное вхождение ОКС в земельный участок успешно


Пересечение границ ОКС успешно

План объекта



Легенда

-  Кадастровый квартал
-  Земельные участки



Проверяемый участок



Проверяемая часть участка



Результаты взаимодействия

Объект №316

Общая площадь объекта (кв. м): заявленная - 40.54, расчётная - 40.54

Проверка топологической корректности объекта

Проверка топологической корректности успешно

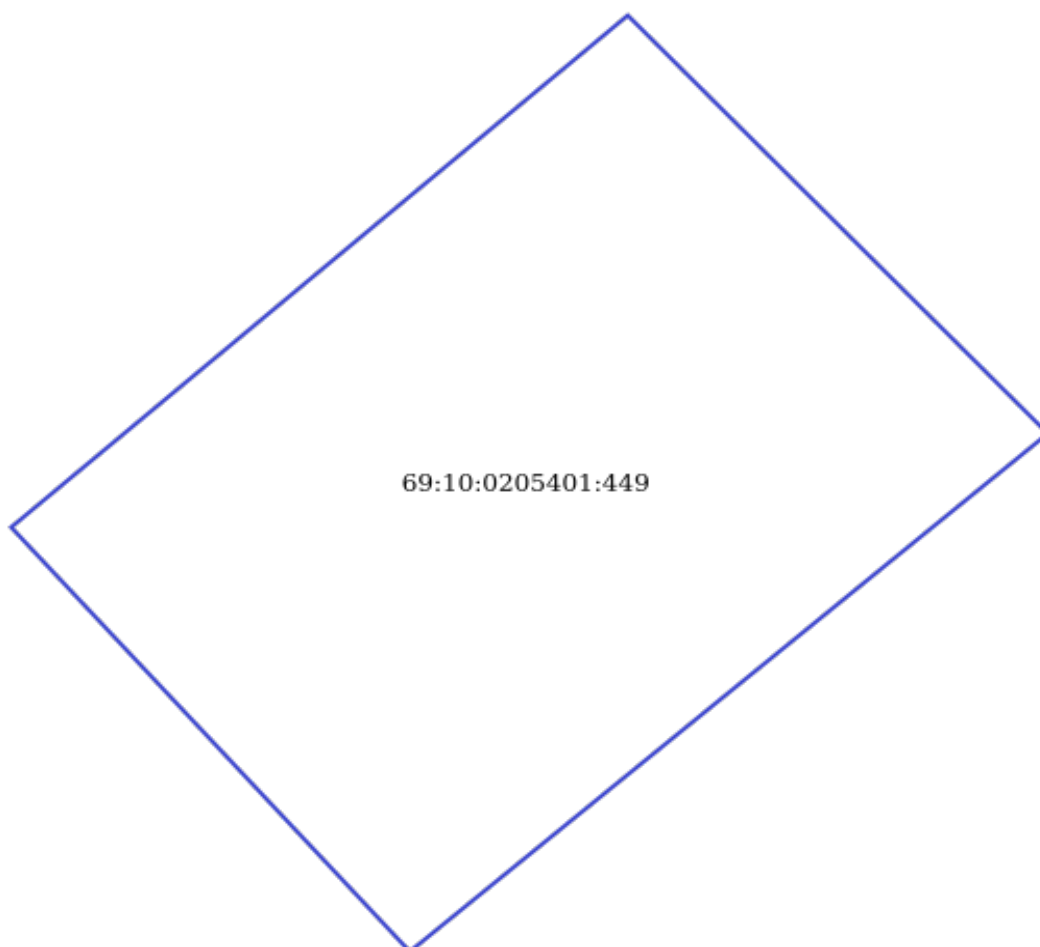
Пространственный анализ объекта

Полное вхождение ОКС в кадастровый квартал успешно






Полное вхождение ОКС в земельный участок успешно

Пересечение границ ОКС успешно

План объекта



Легенда

- Кадастровый квартал
- Земельные участки
- Проверяемый участок
- Проверяемая часть участка
- Результаты взаимодействия

Объект №317

Общая площадь объекта (кв. м): заявленная - 41.76, расчётная - 41.76

Проверка топологической корректности объекта

Проверка топологической корректности успешно

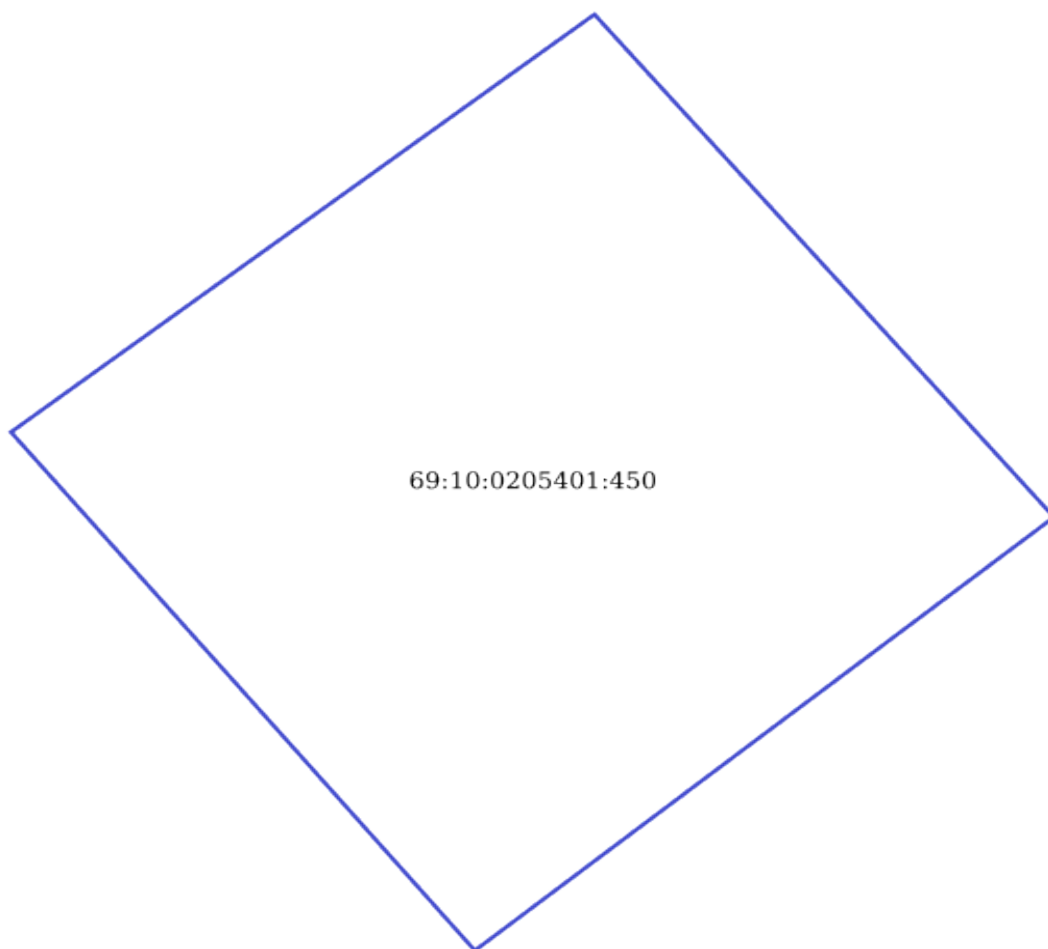
Пространственный анализ объекта

Полное вхождение ОКС в кадастровый квартал успешно


Полное вхождение ОКС в земельный участок успешно

Пересечение границ ОКС успешно


План объекта




Легенда



Кадастровый квартал



Земельные участки



Проверяемый участок



Проверяемая часть участка



Результаты взаимодействия

Объект №318

Общая площадь объекта (кв. м): заявленная - 40.56, расчётная - 40.56

Проверка топологической корректности объекта

Проверка топологической корректности успешно

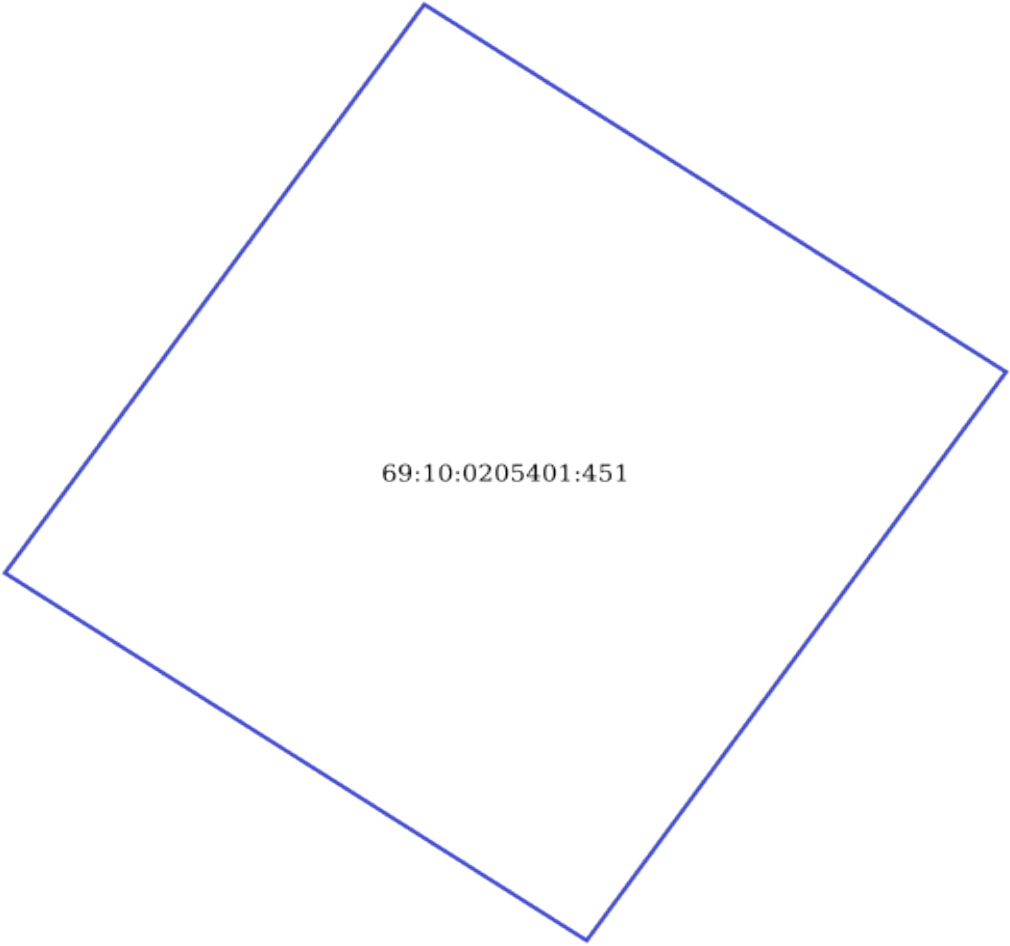
Пространственный анализ объекта

Полное вхождение ОКС в кадастровый квартал успешно



Полное вхождение ОКС в земельный участок успешно


Пересечение границ ОКС успешно

План объекта



Легенда

-  Кадастровый квартал
-  Земельные участки



Проверяемый участок



Проверяемая часть участка



Результаты взаимодействия

Объект №319

Общая площадь объекта (кв. м): заявленная - 47.17, расчётная - 47.17

Проверка топологической корректности объекта

Проверка топологической корректности успешно

Пространственный анализ объекта

Полное вхождение ОКС в кадастровый квартал успешно

Полное вхождение ОКС в земельный участок успешно

Пересечение границ ОКС успешно

Объект №320

Общая площадь объекта (кв. м): заявленная - 55.24, расчётная - 55.24

Проверка топологической корректности объекта

Проверка топологической корректности успешно

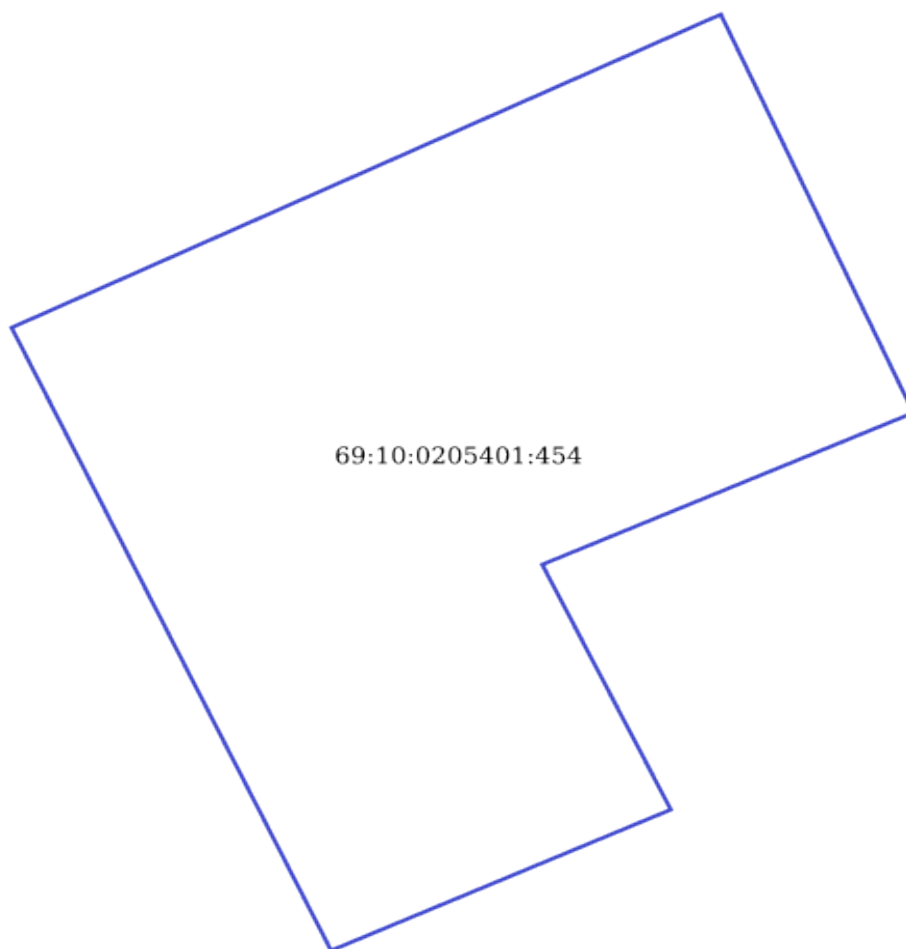
Пространственный анализ объекта

Полное вхождение ОКС в кадастровый квартал успешно

Полное вхождение ОКС в земельный участок успешно

Пересечение границ ОКС успешно


План объекта




Легенда



Кадастровый квартал



Земельные участки



Проверяемый участок



Проверяемая часть участка



Результаты взаимодействия

Объект №321

Общая площадь объекта (кв. м): заявленная - 35.07, расчётная - 35.07

Проверка топологической корректности объекта

Проверка топологической корректности успешно

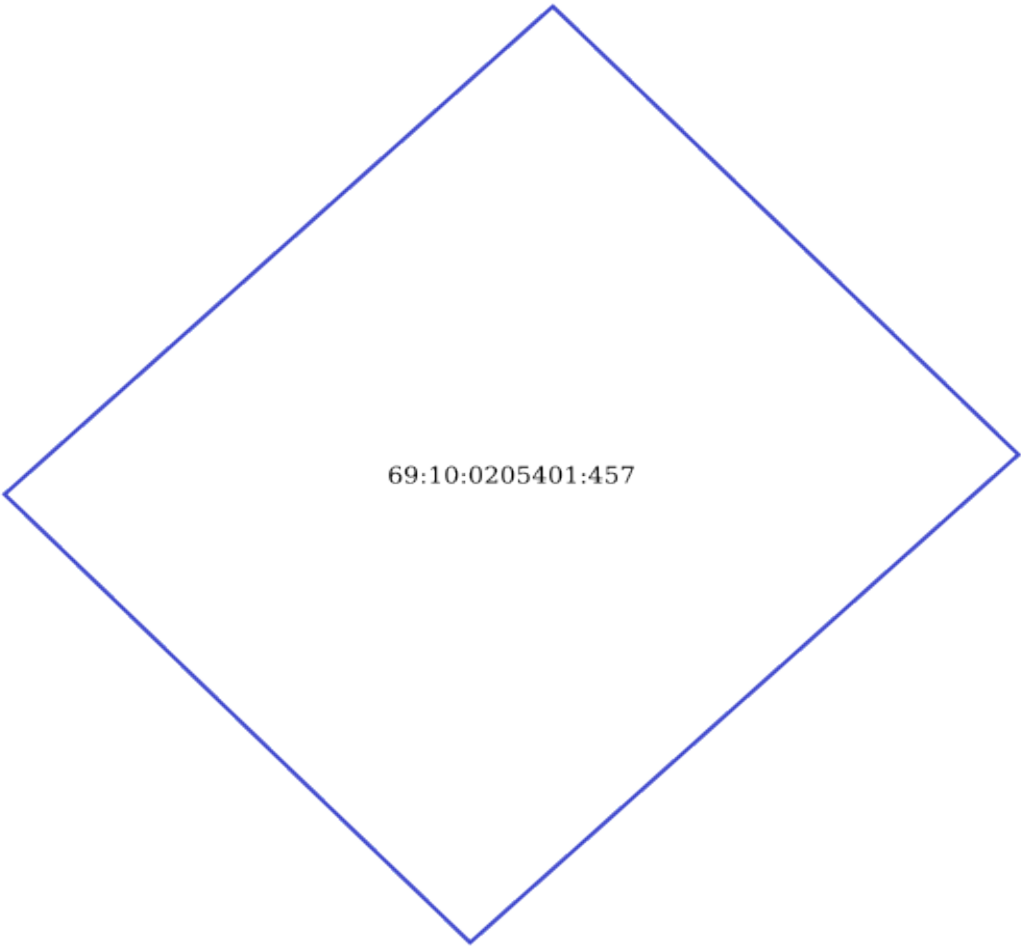
Пространственный анализ объекта

Полное вхождение ОКС в кадастровый квартал успешно



Полное вхождение ОКС в земельный участок успешно


Пересечение границ ОКС успешно

План объекта



Легенда

-  Кадастровый квартал
-  Земельные участки



Проверяемый участок



Проверяемая часть участка



Результаты взаимодействия

Объект №322

Общая площадь объекта (кв. м): заявленная - 29.17, расчётная - 29.17

Проверка топологической корректности объекта

Проверка топологической корректности успешно

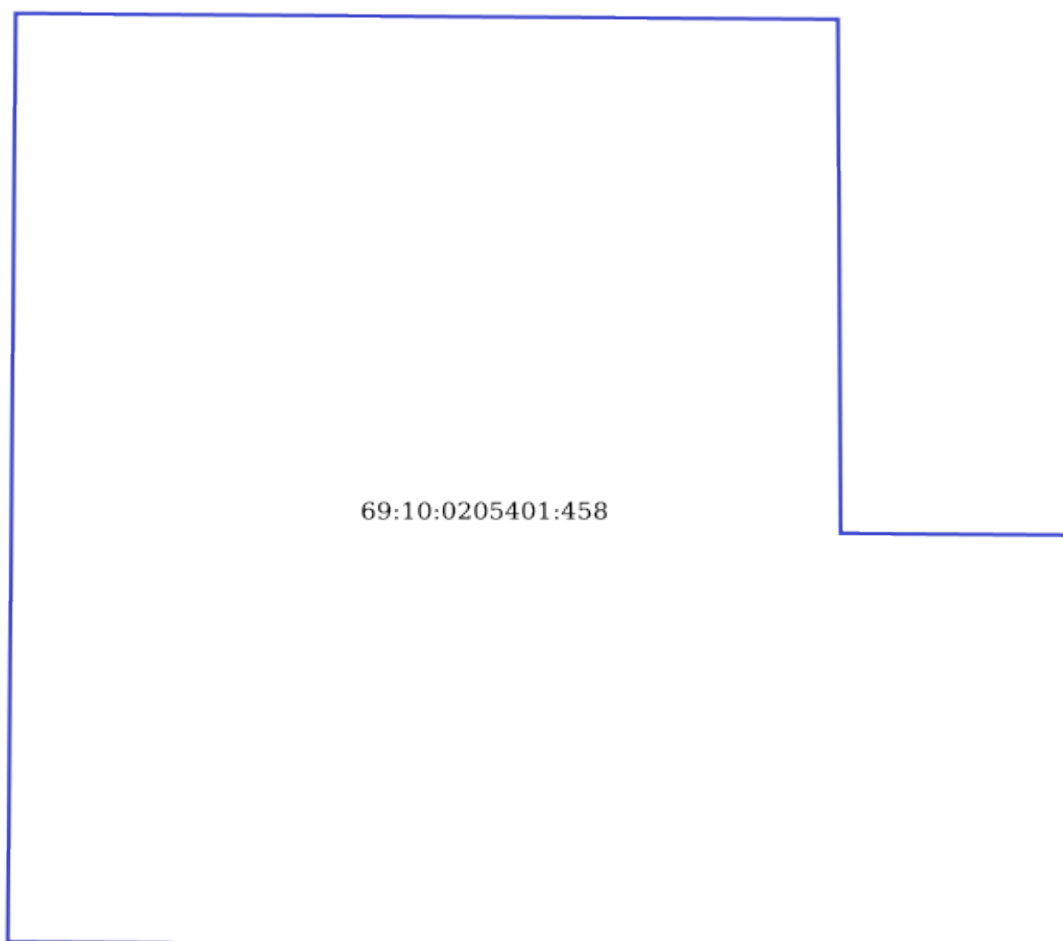
Пространственный анализ объекта

Полное вхождение ОКС в кадастровый квартал успешно






Полное вхождение ОКС в земельный участок успешно

Пересечение границ ОКС успешно

План объекта



Легенда

- Кадастровый квартал
- Земельные участки
- Проверяемый участок
- Проверяемая часть участка
- Результаты взаимодействия

Объект №323

Общая площадь объекта (кв. м): заявленная - 29.73, расчётная - 29.73

Проверка топологической корректности объекта

Проверка топологической корректности успешно

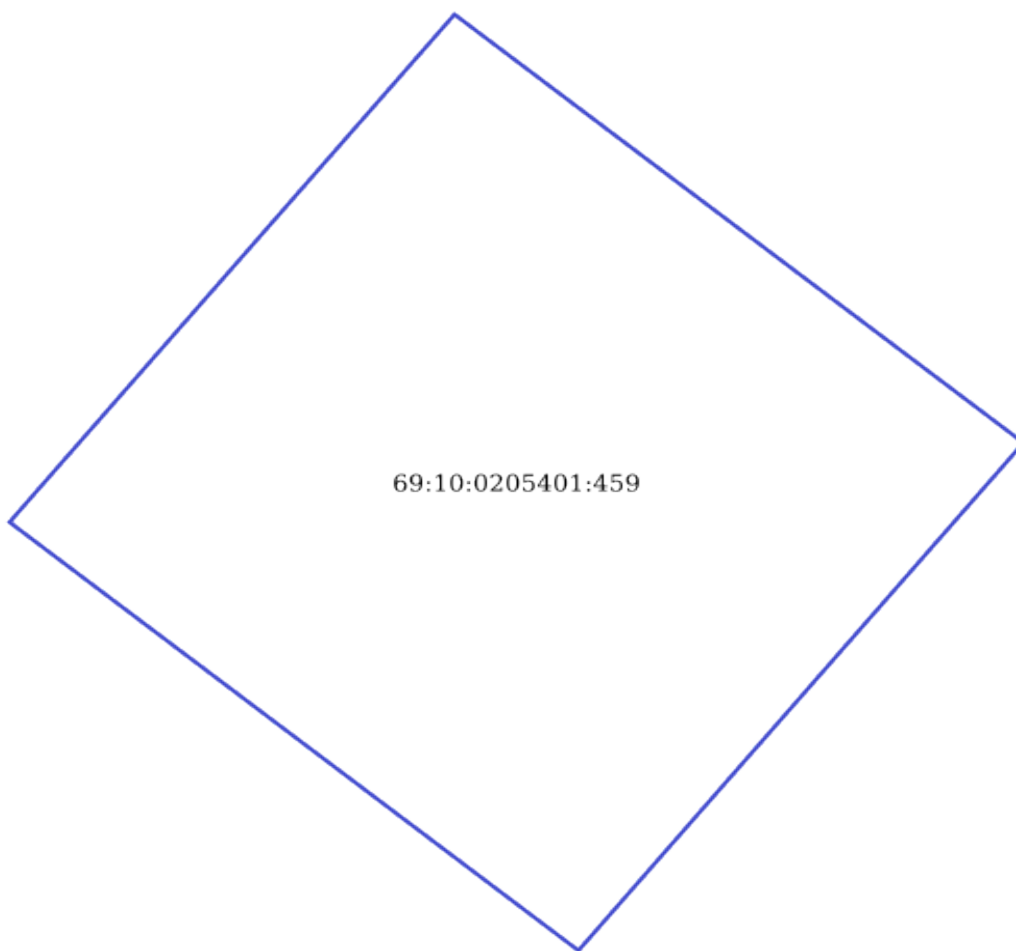
Пространственный анализ объекта

Полное вхождение ОКС в кадастровый квартал успешно


Полное вхождение ОКС в земельный участок успешно

Пересечение границ ОКС успешно


План объекта




Легенда



Кадастровый квартал



Земельные участки



Проверяемый участок



Проверяемая часть участка



Результаты взаимодействия

Объект №324

Общая площадь объекта (кв. м): заявленная - 45.64, расчётная - 45.64

Проверка топологической корректности объекта

Проверка топологической корректности успешно

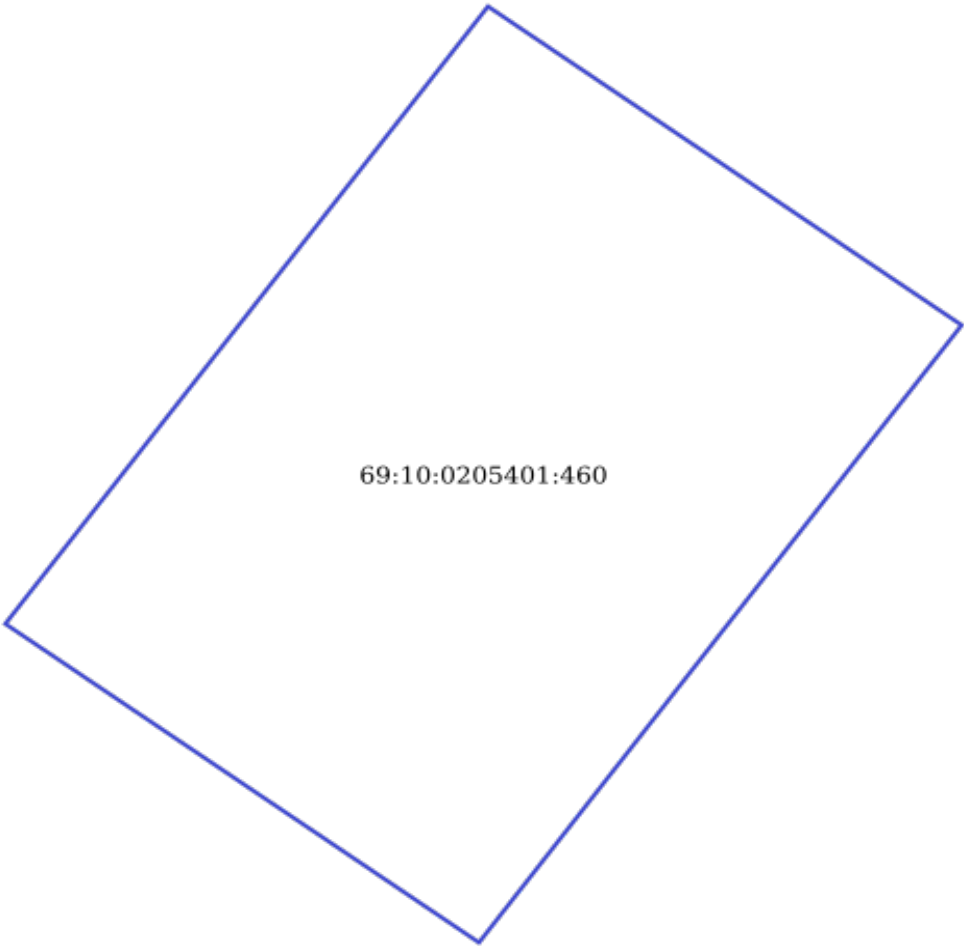
Пространственный анализ объекта

Полное вхождение ОКС в кадастровый квартал успешно



Полное вхождение ОКС в земельный участок успешно


Пересечение границ ОКС успешно

План объекта



Легенда

-  Кадастровый квартал
-  Земельные участки



Проверяемый участок



Проверяемая часть участка



Результаты взаимодействия

Объект №325

Общая площадь объекта (кв. м): заявленная - 32.93, расчётная - 32.93

Проверка топологической корректности объекта

Проверка топологической корректности успешно

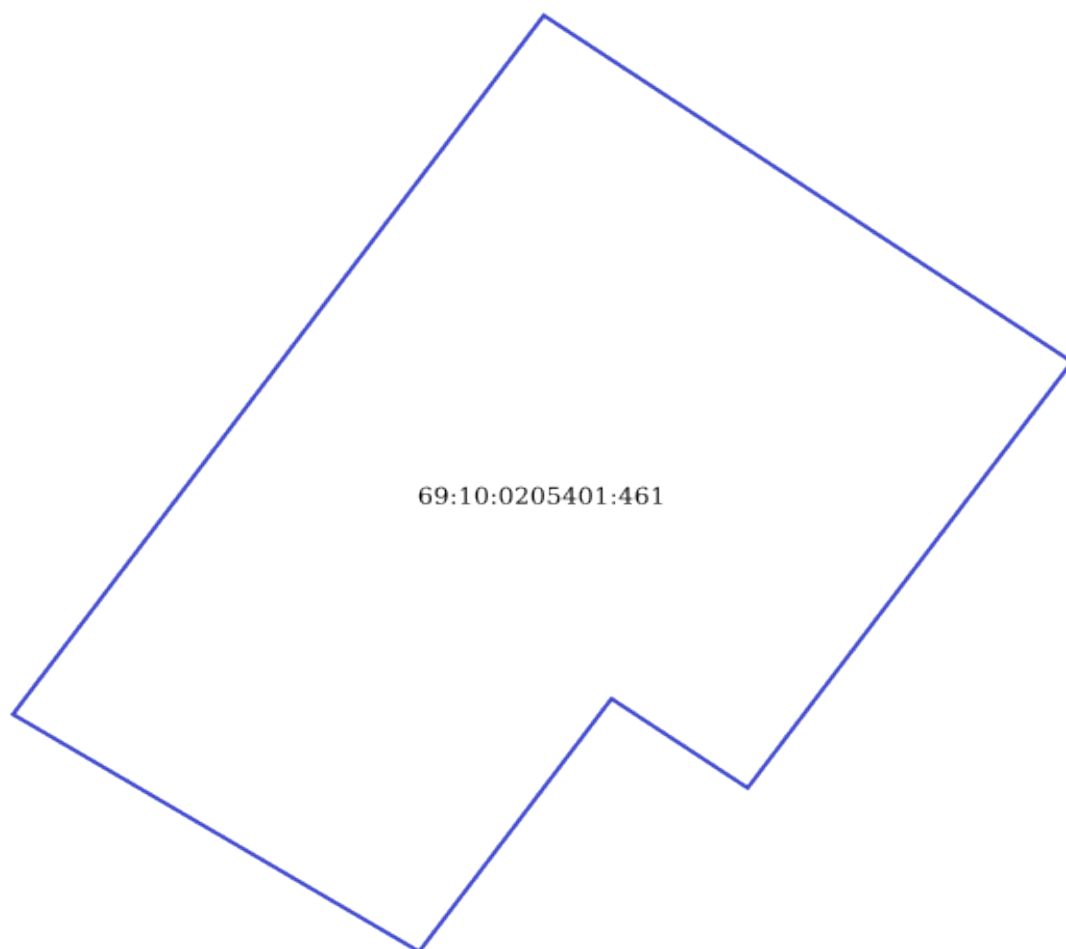
Пространственный анализ объекта

Полное вхождение ОКС в кадастровый квартал успешно






Полное вхождение ОКС в земельный участок успешно

Пересечение границ ОКС успешно

План объекта



Легенда

- Кадастровый квартал
- Земельные участки
- Проверяемый участок
- Проверяемая часть участка
- Результаты взаимодействия

Объект №326

Общая площадь объекта (кв. м): заявленная - 25.62, расчётная - 25.62

Проверка топологической корректности объекта

Проверка топологической корректности успешно


Пространственный анализ объекта

Полное вхождение ОКС в кадастровый квартал успешно






Полное вхождение ОКС в земельный участок успешно

Пересечение границ ОКС успешно

План объекта



Легенда

- Кадастровый квартал
- Земельные участки
- Проверяемый участок
- Проверяемая часть участка
- Результаты взаимодействия

Объект №327

Общая площадь объекта (кв. м): заявленная - 9.46, расчётная - 9.46


Проверка топологической корректности объекта	
Проверка топологической корректности	успешно
Пространственный анализ объекта	
Полное вхождение ОКС в кадастровый квартал	успешно
Полное вхождение ОКС в земельный участок	успешно
Пересечение границ ОКС	успешно

Объект №328





Общая площадь объекта (кв. м): заявленная - 38.46, расчётная - 38.46

Проверка топологической корректности объекта	
Проверка топологической корректности	успешно
Пространственный анализ объекта	
Полное вхождение ОКС в кадастровый квартал	успешно
Полное вхождение ОКС в земельный участок	успешно
Пересечение границ ОКС	успешно

План объекта



Легенда

-  Кадастровый квартал
-  Земельные участки
-  Проверяемый участок
-  Проверяемая часть участка
-  Результаты взаимодействия

Объект №329

Общая площадь объекта (кв. м): заявленная - 59.35, расчётная - 59.35

Проверка топологической корректности объекта

Проверка топологической корректности успешно

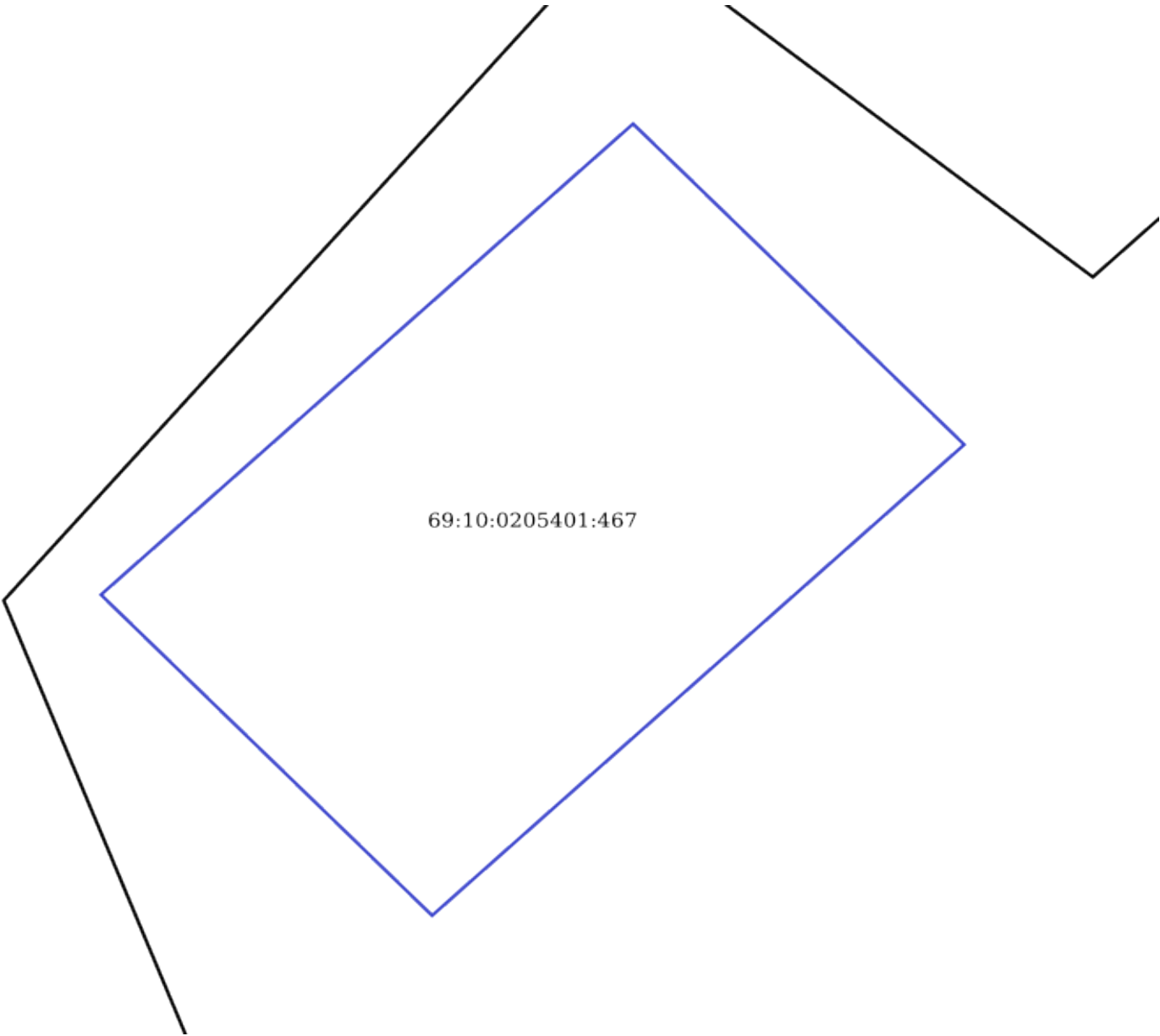
Пространственный анализ объекта

Полное вхождение ОКС в кадастровый квартал успешно



Полное вхождение ОКС в земельный участок успешно


Пересечение границ ОКС успешно

План объекта



Легенда

-  Кадастровый квартал
-  Земельные участки



Проверяемый участок



Проверяемая часть участка



Результаты взаимодействия

Объект №330

Общая площадь объекта (кв. м): заявленная - 14.59, расчётная - 14.59

Проверка топологической корректности объекта

Проверка топологической корректности успешно


Пространственный анализ объекта

Полное вхождение ОКС в кадастровый квартал успешно


Полное вхождение ОКС в земельный участок успешно

Пересечение границ ОКС успешно


План объекта




Легенда



Кадастровый квартал



Земельные участки



Проверяемый участок



Проверяемая часть участка



Результаты взаимодействия

Объект №331

Общая площадь объекта (кв. м): заявленная - 32.49, расчётная - 32.49

Проверка топологической корректности объекта

Проверка топологической корректности успешно

Пространственный анализ объекта

Полное вхождение ОКС в кадастровый квартал успешно

Полное вхождение ОКС в земельный участок успешно

Пересечение границ ОКС успешно

Объект №332

Общая площадь объекта (кв. м): заявленная - 28.57, расчётная - 28.57

Проверка топологической корректности объекта

Проверка топологической корректности успешно

Пространственный анализ объекта

Полное вхождение ОКС в кадастровый квартал успешно

Полное вхождение ОКС в земельный участок успешно

Пересечение границ ОКС успешно

Объект №333

Общая площадь объекта (кв. м): заявленная - 14.76, расчётная - 14.76

Проверка топологической корректности объекта

Проверка топологической корректности успешно

Пространственный анализ объекта


Полное вхождение ОКС в кадастровый квартал успешно

Полное вхождение ОКС в земельный участок	успешно
Пересечение границ ОКС	успешно

План объекта



Легенда

-  Кадастровый квартал
-  Земельные участки
-  Проверяемый участок
-  Проверяемая часть участка
-  Результаты взаимодействия

Объект №334

Общая площадь объекта (кв. м): заявленная - 27.78, расчётная - 27.78

Проверка топологической корректности объекта

Проверка топологической корректности успешно

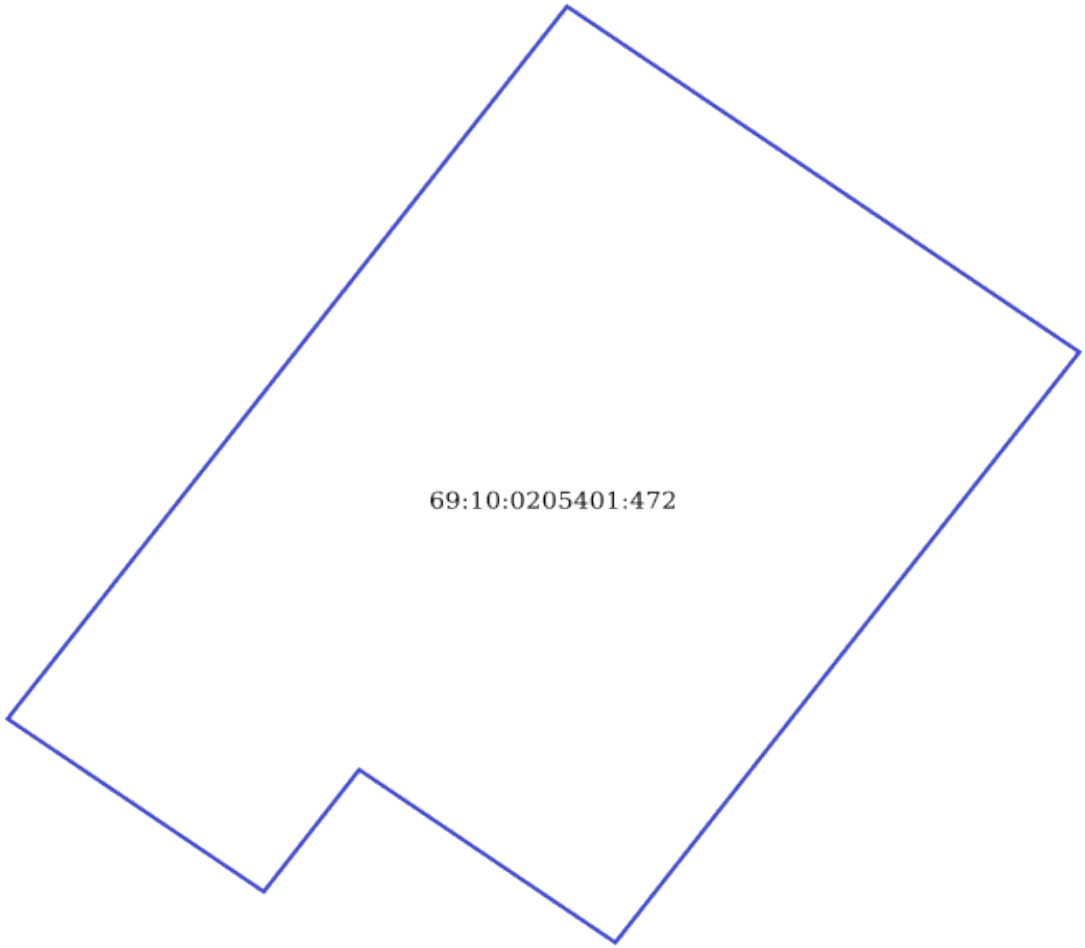
Пространственный анализ объекта

Полное вхождение ОКС в кадастровый квартал успешно



Полное вхождение ОКС в земельный участок успешно


Пересечение границ ОКС успешно

План объекта



Легенда

-  Кадастровый квартал
-  Земельные участки



Проверяемый участок



Проверяемая часть участка



Результаты взаимодействия

Объект №335

Общая площадь объекта (кв. м): заявленная - 40.24, расчётная - 40.24

Проверка топологической корректности объекта

Проверка топологической корректности успешно

Пространственный анализ объекта

Полное вхождение ОКС в кадастровый квартал успешно

Полное вхождение ОКС в земельный участок успешно

Пересечение границ ОКС успешно

Объект №336

Общая площадь объекта (кв. м): заявленная - 32.39, расчётная - 32.39

Проверка топологической корректности объекта

Проверка топологической корректности успешно


Пространственный анализ объекта

Полное вхождение ОКС в кадастровый квартал успешно






Полное вхождение ОКС в земельный участок успешно

Пересечение границ ОКС успешно

План объекта



Легенда

-  Кадастровый квартал
-  Земельные участки
-  Проверяемый участок
-  Проверяемая часть участка
-  Результаты взаимодействия

Объект №337

Общая площадь объекта (кв. м): заявленная - 37.62, расчётная - 37.62

Проверка топологической корректности объекта

Проверка топологической корректности успешно

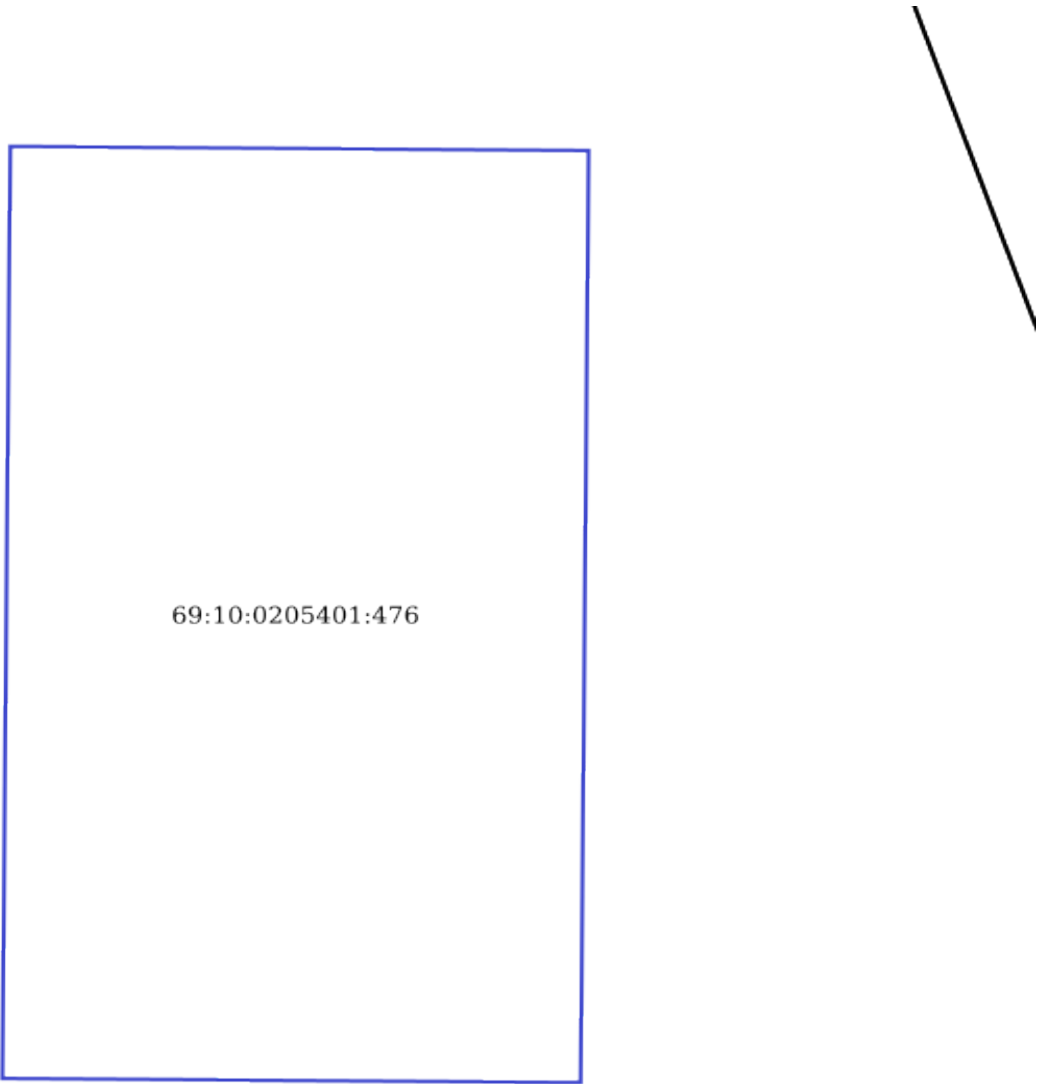
Пространственный анализ объекта

Полное вхождение ОКС в кадастровый квартал успешно



Полное вхождение ОКС в земельный участок успешно


Пересечение границ ОКС успешно

План объекта



Легенда

-  Кадастровый квартал
-  Земельные участки



Проверяемый участок



Проверяемая часть участка



Результаты взаимодействия

Объект №338

Общая площадь объекта (кв. м): заявленная - 42.10, расчётная - 42.10

Проверка топологической корректности объекта

Проверка топологической корректности успешно

Пространственный анализ объекта

Полное вхождение ОКС в кадастровый квартал успешно

Полное вхождение ОКС в земельный участок успешно

Пересечение границ ОКС успешно

Объект №339

Общая площадь объекта (кв. м): заявленная - 39.86, расчётная - 39.86

Проверка топологической корректности объекта

Проверка топологической корректности успешно

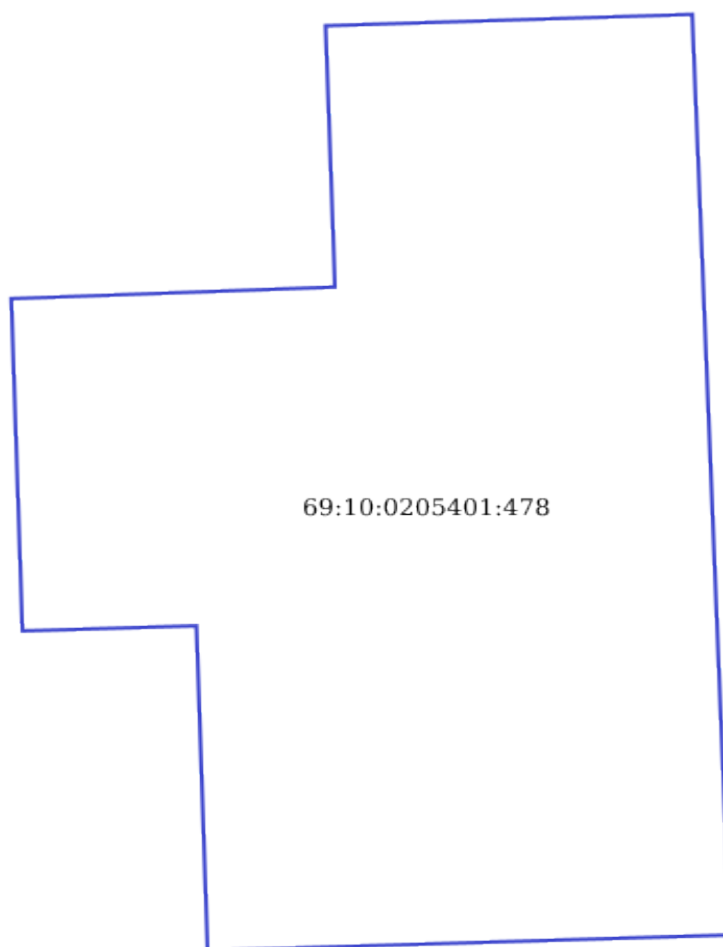
Пространственный анализ объекта

Полное вхождение ОКС в кадастровый квартал успешно


Полное вхождение ОКС в земельный участок успешно

Пересечение границ ОКС успешно


План объекта




Легенда



Кадастровый квартал



Земельные участки



Проверяемый участок



Проверяемая часть участка



Результаты взаимодействия

Объект №340

Общая площадь объекта (кв. м): заявленная - 33.62, расчётная - 33.62

Проверка топологической корректности объекта

Проверка топологической корректности успешно

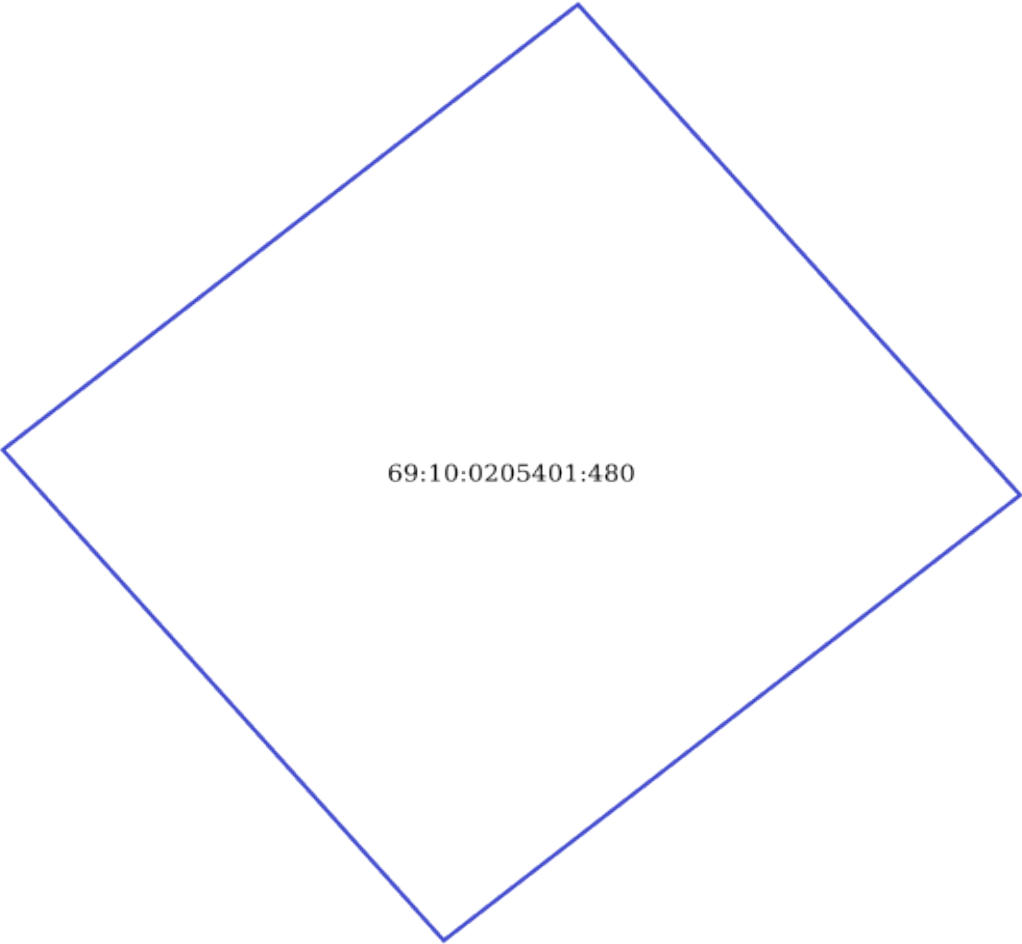
Пространственный анализ объекта

Полное вхождение ОКС в кадастровый квартал успешно



Полное вхождение ОКС в земельный участок успешно


Пересечение границ ОКС успешно

План объекта



Легенда

-  Кадастровый квартал
-  Земельные участки



Проверяемый участок



Проверяемая часть участка



Результаты взаимодействия

Объект №341

Общая площадь объекта (кв. м): заявленная - 47.75, расчётная - 47.75

Проверка топологической корректности объекта

Проверка топологической корректности успешно

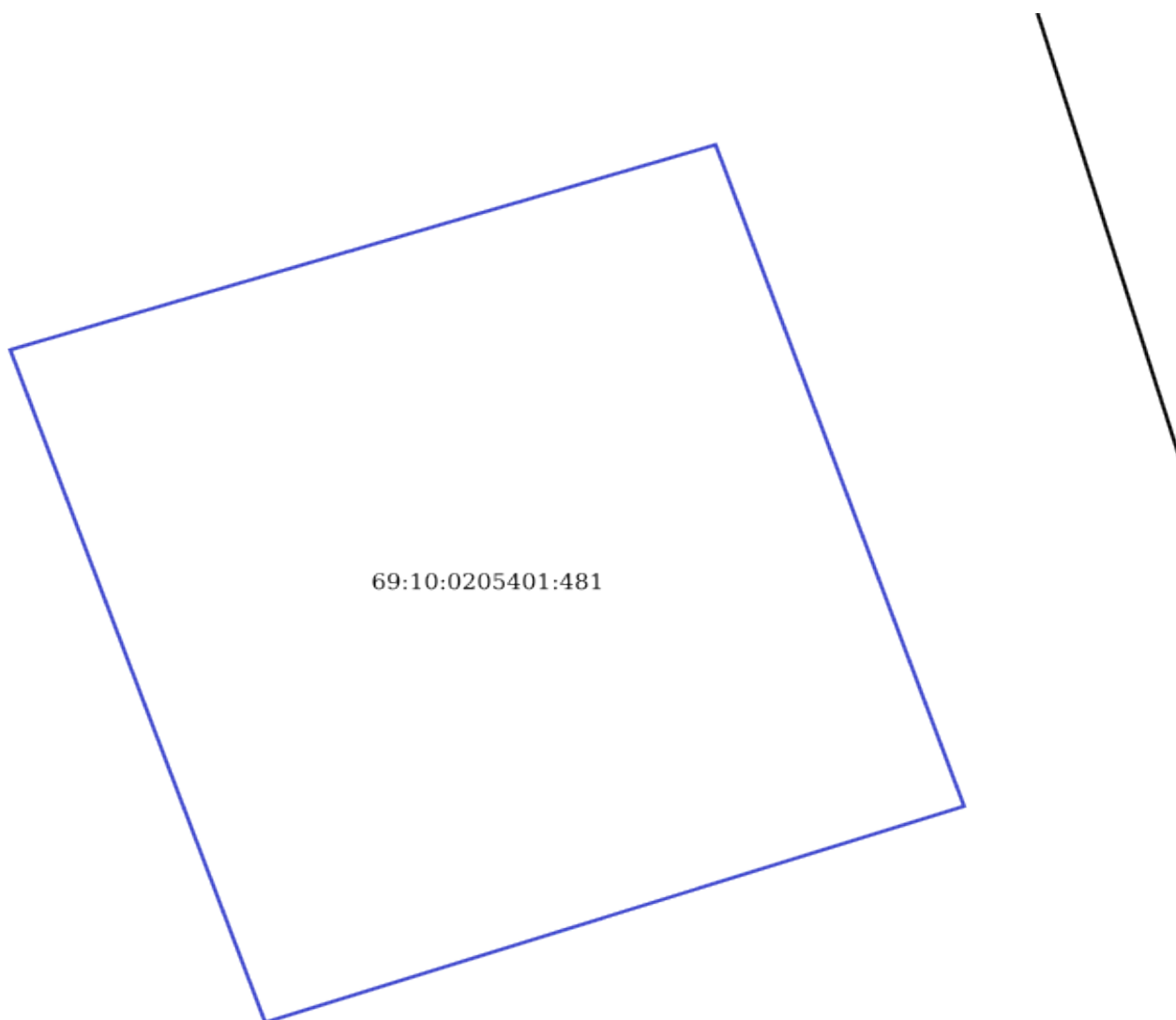
Пространственный анализ объекта

Полное вхождение ОКС в кадастровый квартал успешно






Полное вхождение ОКС в земельный участок успешно

Пересечение границ ОКС успешно

План объекта



Легенда

- Кадастровый квартал
- Земельные участки
- Проверяемый участок
- Проверяемая часть участка
- Результаты взаимодействия

Объект №342

Общая площадь объекта (кв. м): заявленная - 26.75, расчётная - 26.75

Проверка топологической корректности объекта

Проверка топологической корректности успешно

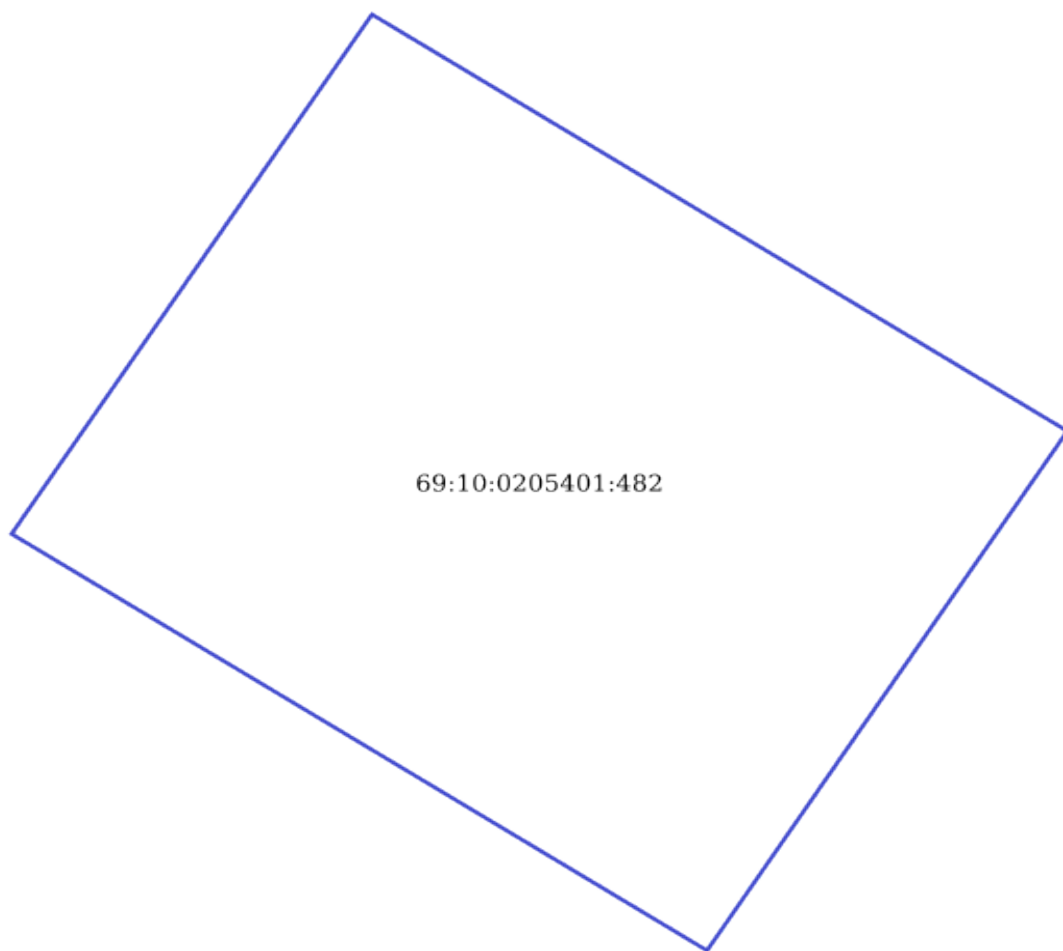
Пространственный анализ объекта

Полное вхождение ОКС в кадастровый квартал успешно


Полное вхождение ОКС в земельный участок успешно

Пересечение границ ОКС успешно


План объекта




Легенда



Кадастровый квартал



Земельные участки



Проверяемый участок



Проверяемая часть участка



Результаты взаимодействия

Объект №343

Общая площадь объекта (кв. м): заявленная - 31.17, расчётная - 31.17

Проверка топологической корректности объекта

Проверка топологической корректности успешно

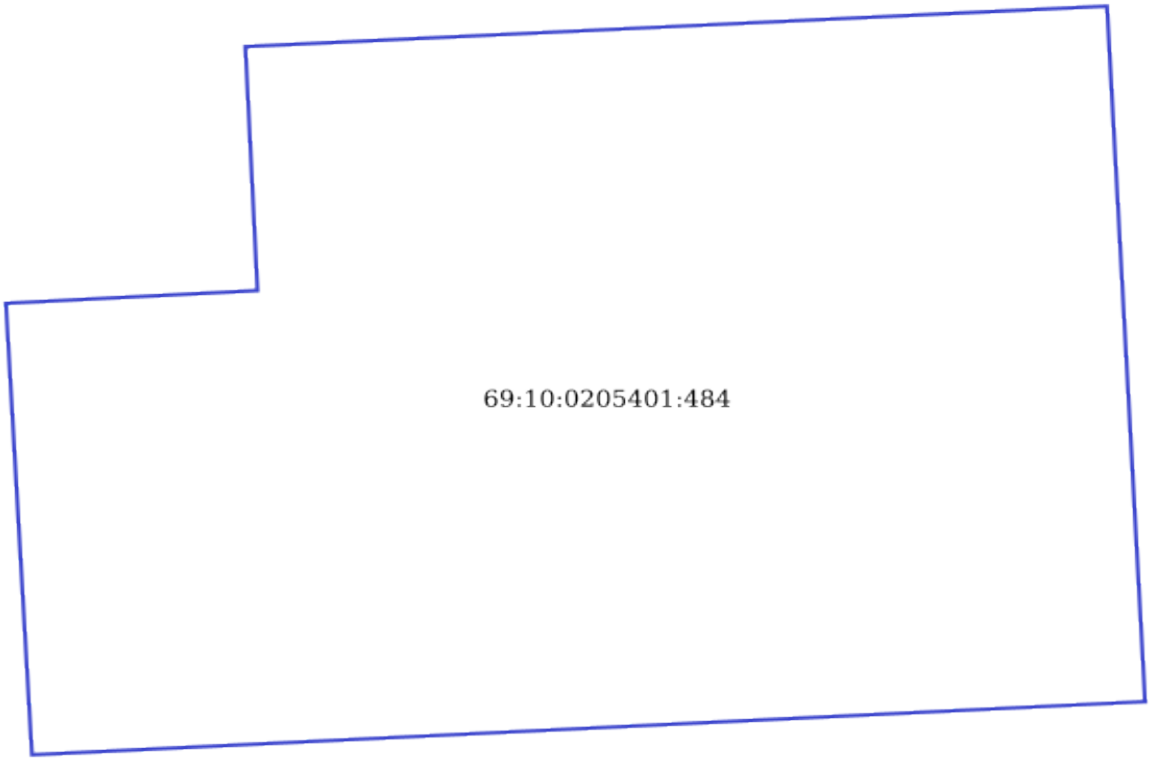
Пространственный анализ объекта

Полное вхождение ОКС в кадастровый квартал успешно



Полное вхождение ОКС в земельный участок успешно


Пересечение границ ОКС успешно

План объекта



Легенда

-  Кадастровый квартал
-  Земельные участки



Проверяемый участок



Проверяемая часть участка



Результаты взаимодействия

Объект №344

Общая площадь объекта (кв. м): заявленная - 36.08, расчётная - 36.08

Проверка топологической корректности объекта

Проверка топологической корректности успешно

Пространственный анализ объекта

Полное вхождение ОКС в кадастровый квартал успешно

Полное вхождение ОКС в земельный участок успешно






Пересечение границ ОКС успешно

План объекта



69:10:0205401:485

Легенда

- Кадастровый квартал
- Земельные участки
- Проверяемый участок
- Проверяемая часть участка
- Результаты взаимодействия

Объект №345

Общая площадь объекта (кв. м): заявленная - 34.48, расчётная - 34.48

Проверка топологической корректности объекта

Проверка топологической корректности успешно


Пространственный анализ объекта

Полное вхождение ОКС в кадастровый квартал успешно


Полное вхождение ОКС в земельный участок успешно

Пересечение границ ОКС успешно


План объекта




Легенда



Кадастровый квартал



Земельные участки



Проверяемый участок



Проверяемая часть участка



Результаты взаимодействия

Объект №346

Общая площадь объекта (кв. м): заявленная - 35.83, расчётная - 35.83

Проверка топологической корректности объекта

Проверка топологической корректности успешно

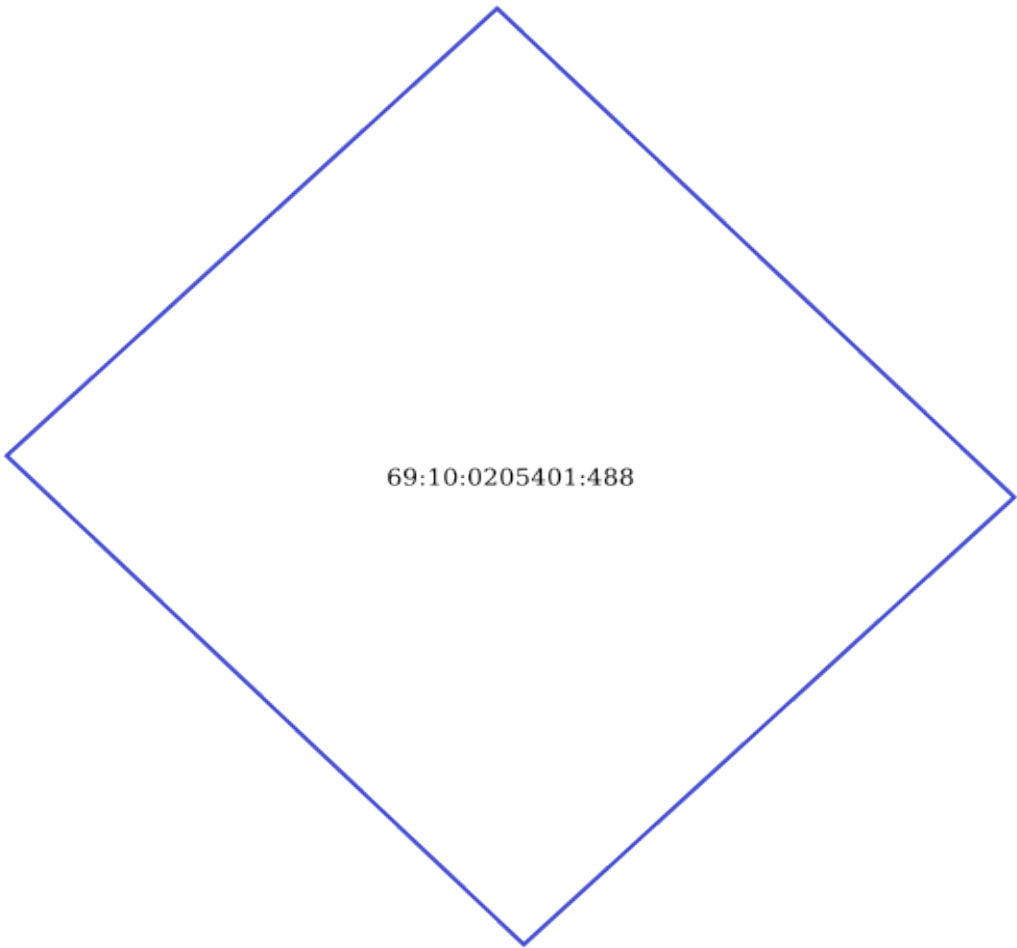
Пространственный анализ объекта

Полное вхождение ОКС в кадастровый квартал успешно



Полное вхождение ОКС в земельный участок успешно


Пересечение границ ОКС успешно

План объекта



Легенда

-  Кадастровый квартал
-  Земельные участки



Проверяемый участок



Проверяемая часть участка



Результаты взаимодействия

Объект №347

Общая площадь объекта (кв. м): заявленная - 20.52, расчётная - 20.52

Проверка топологической корректности объекта

Проверка топологической корректности успешно

Пространственный анализ объекта

Полное вхождение ОКС в кадастровый квартал успешно

Полное вхождение ОКС в земельный участок успешно

Пересечение границ ОКС успешно

Объект №348

Общая площадь объекта (кв. м): заявленная - 43.54, расчётная - 43.54

Проверка топологической корректности объекта

Проверка топологической корректности успешно

Пространственный анализ объекта

Полное вхождение ОКС в кадастровый квартал успешно


Полное вхождение ОКС в земельный участок успешно

Пересечение границ ОКС успешно


План объекта




Легенда



Кадастровый квартал



Земельные участки



Проверяемый участок



Проверяемая часть участка



Результаты взаимодействия

Объект №349

Общая площадь объекта (кв. м): заявленная - 43.93, расчётная - 43.93

Проверка топологической корректности объекта

Проверка топологической корректности успешно

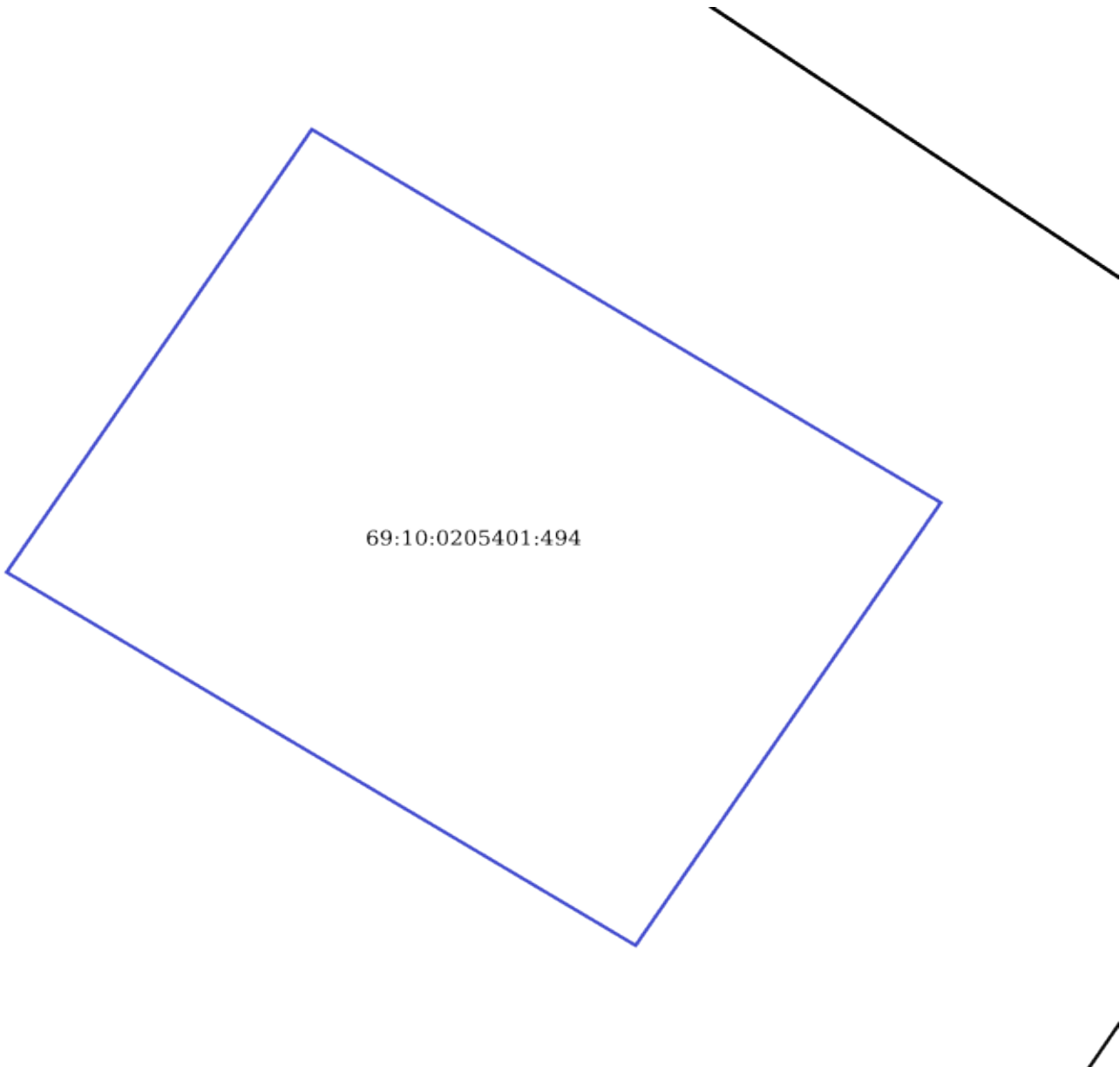
Пространственный анализ объекта

Полное вхождение ОКС в кадастровый квартал успешно



Полное вхождение ОКС в земельный участок успешно


Пересечение границ ОКС успешно

План объекта



Легенда

-  Кадастровый квартал
-  Земельные участки



Проверяемый участок



Проверяемая часть участка



Результаты взаимодействия

Объект №350

Общая площадь объекта (кв. м): заявленная - 35.87, расчётная - 35.87

Проверка топологической корректности объекта

Проверка топологической корректности успешно

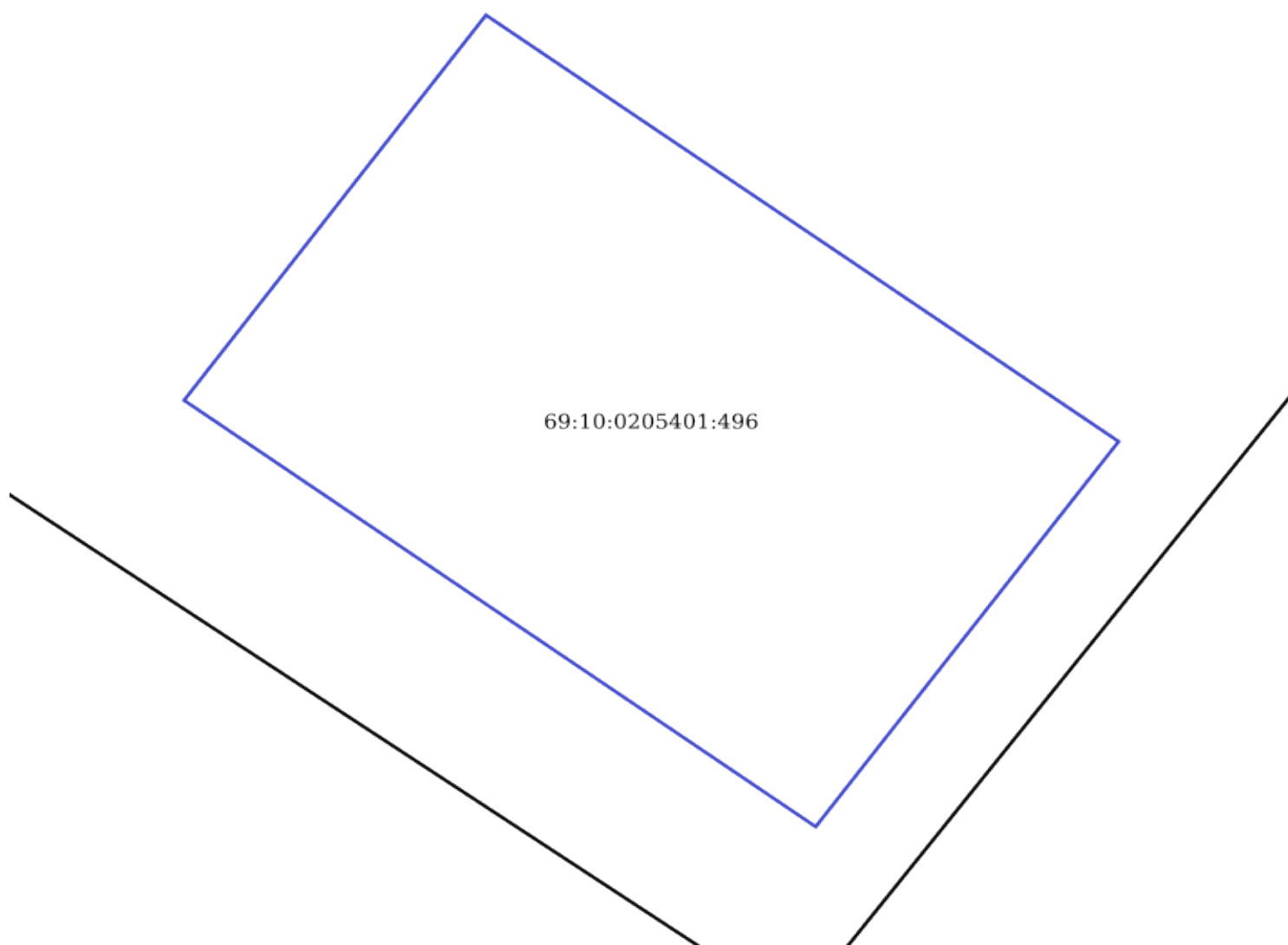
Пространственный анализ объекта

Полное вхождение ОКС в кадастровый квартал успешно






Полное вхождение ОКС в земельный участок успешно

Пересечение границ ОКС успешно

План объекта



Легенда

- Кадастровый квартал
- Земельные участки
- Проверяемый участок
- Проверяемая часть участка
- Результаты взаимодействия

Объект №351

Общая площадь объекта (кв. м): заявленная - 29.40, расчётная - 29.40

Проверка топологической корректности объекта

Проверка топологической корректности успешно

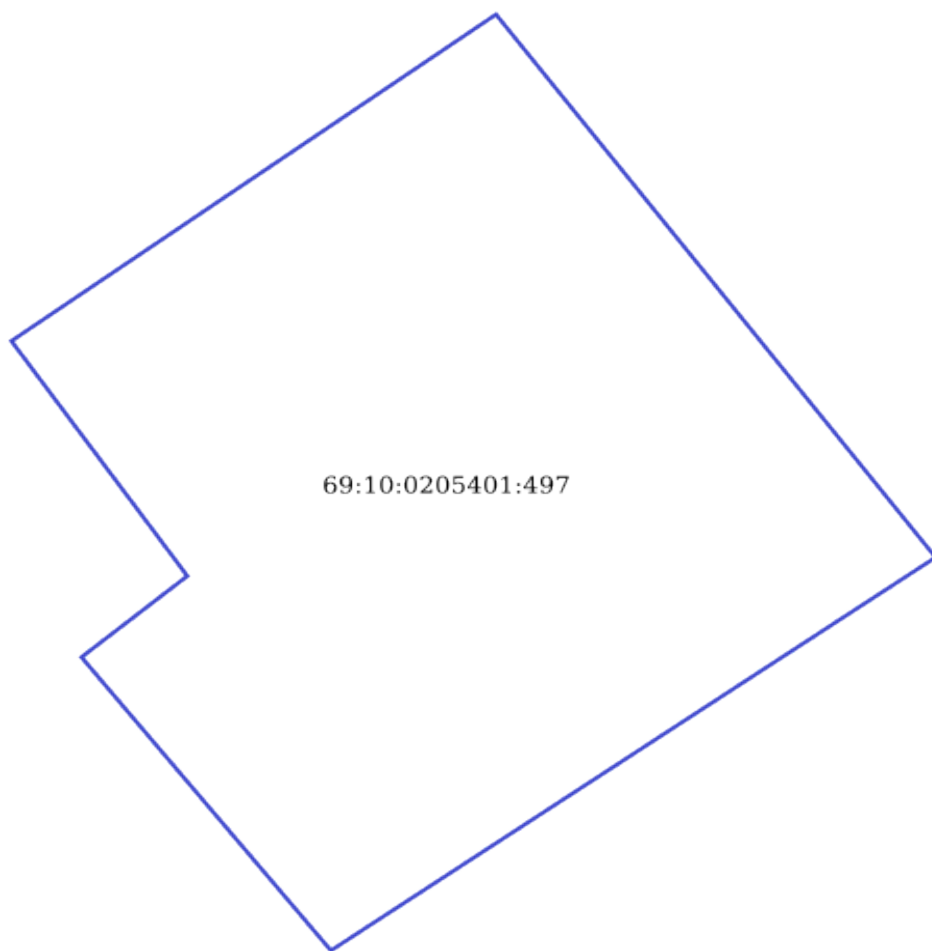
Пространственный анализ объекта

Полное вхождение ОКС в кадастровый квартал успешно


Полное вхождение ОКС в земельный участок успешно

Пересечение границ ОКС успешно


План объекта




Легенда



Кадастровый квартал



Земельные участки



Проверяемый участок



Проверяемая часть участка



Результаты взаимодействия

Объект №352

Общая площадь объекта (кв. м): заявленная - 22.88, расчётная - 22.88

Проверка топологической корректности объекта

Проверка топологической корректности успешно


Пространственный анализ объекта

Полное вхождение ОКС в кадастровый квартал успешно



Полное вхождение ОКС в земельный участок успешно


Пересечение границ ОКС успешно

План объекта



Легенда

-  Кадастровый квартал
-  Земельные участки



Проверяемый участок



Проверяемая часть участка



Результаты взаимодействия

Объект №353

Общая площадь объекта (кв. м): заявленная - 50.44, расчётная - 50.44

Проверка топологической корректности объекта

Проверка топологической корректности успешно

Пространственный анализ объекта

Полное вхождение ОКС в кадастровый квартал успешно

Полное вхождение ОКС в земельный участок успешно

Пересечение границ ОКС успешно

Объект №354

Общая площадь объекта (кв. м): заявленная - 31.15, расчётная - 31.15

Проверка топологической корректности объекта

Проверка топологической корректности успешно

Пространственный анализ объекта

Полное вхождение ОКС в кадастровый квартал успешно

Полное вхождение ОКС в земельный участок успешно

Пересечение границ ОКС успешно

Объект №355

Общая площадь объекта (кв. м): заявленная - 36.47, расчётная - 36.47

Проверка топологической корректности объекта

Проверка топологической корректности успешно


Пространственный анализ объекта

Полное вхождение ОКС в кадастровый квартал успешно


Полное вхождение ОКС в земельный участок успешно

Пересечение границ ОКС успешно


План объекта




Легенда



Кадастровый квартал



Земельные участки



Проверяемый участок



Проверяемая часть участка



Результаты взаимодействия

Объект №356

Общая площадь объекта (кв. м): заявленная - 16.62, расчётная - 16.62

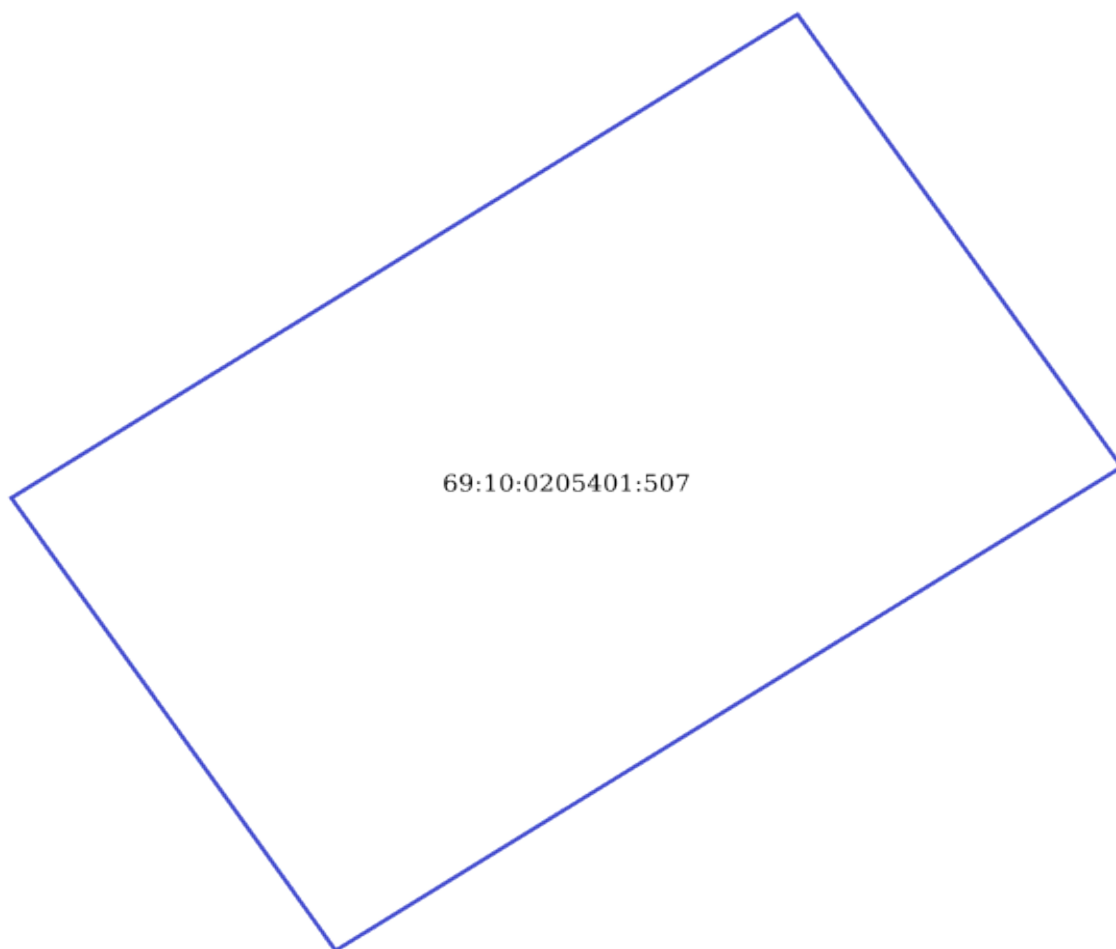
Проверка топологической корректности объекта	
Проверка топологической корректности	успешно
Пространственный анализ объекта	
Полное вхождение ОКС в кадастровый квартал	успешно
Полное вхождение ОКС в земельный участок	успешно
Пересечение границ ОКС	успешно

Объект №357


Общая площадь объекта (кв. м): заявленная - 36.36, расчётная - 36.36

Проверка топологической корректности объекта	
Проверка топологической корректности	успешно
Пространственный анализ объекта	
Полное вхождение ОКС в кадастровый квартал	успешно
Полное вхождение ОКС в земельный участок	успешно
Пересечение границ ОКС	успешно


План объекта




Легенда



Кадастровый квартал



Земельные участки



Проверяемый участок



Проверяемая часть участка



Результаты взаимодействия

Объект №358

Общая площадь объекта (кв. м): заявленная - 27.21, расчётная - 27.21

Проверка топологической корректности объекта

Проверка топологической корректности успешно

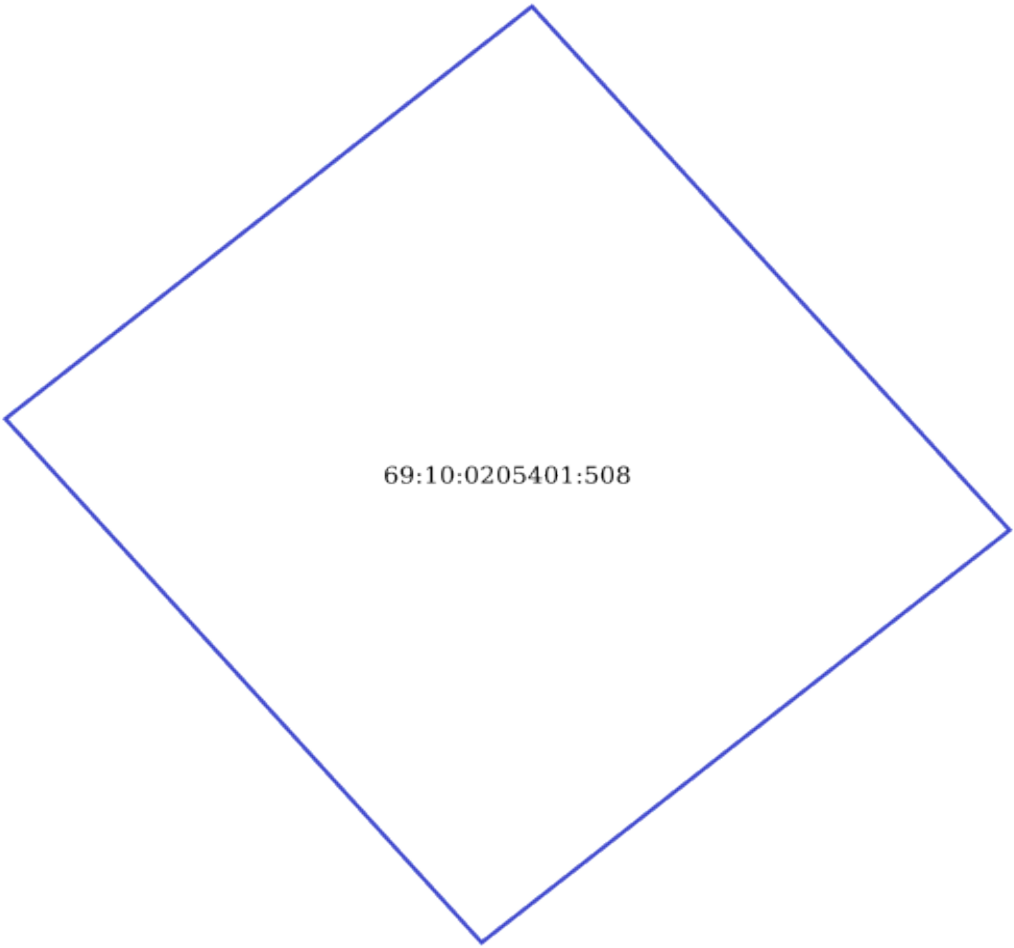
Пространственный анализ объекта

Полное вхождение ОКС в кадастровый квартал успешно



Полное вхождение ОКС в земельный участок успешно


Пересечение границ ОКС успешно

План объекта



Легенда

-  Кадастровый квартал
-  Земельные участки



Проверяемый участок



Проверяемая часть участка



Результаты взаимодействия

Объект №359

Общая площадь объекта (кв. м): заявленная - 23.75, расчётная - 23.75

Проверка топологической корректности объекта

Проверка топологической корректности успешно

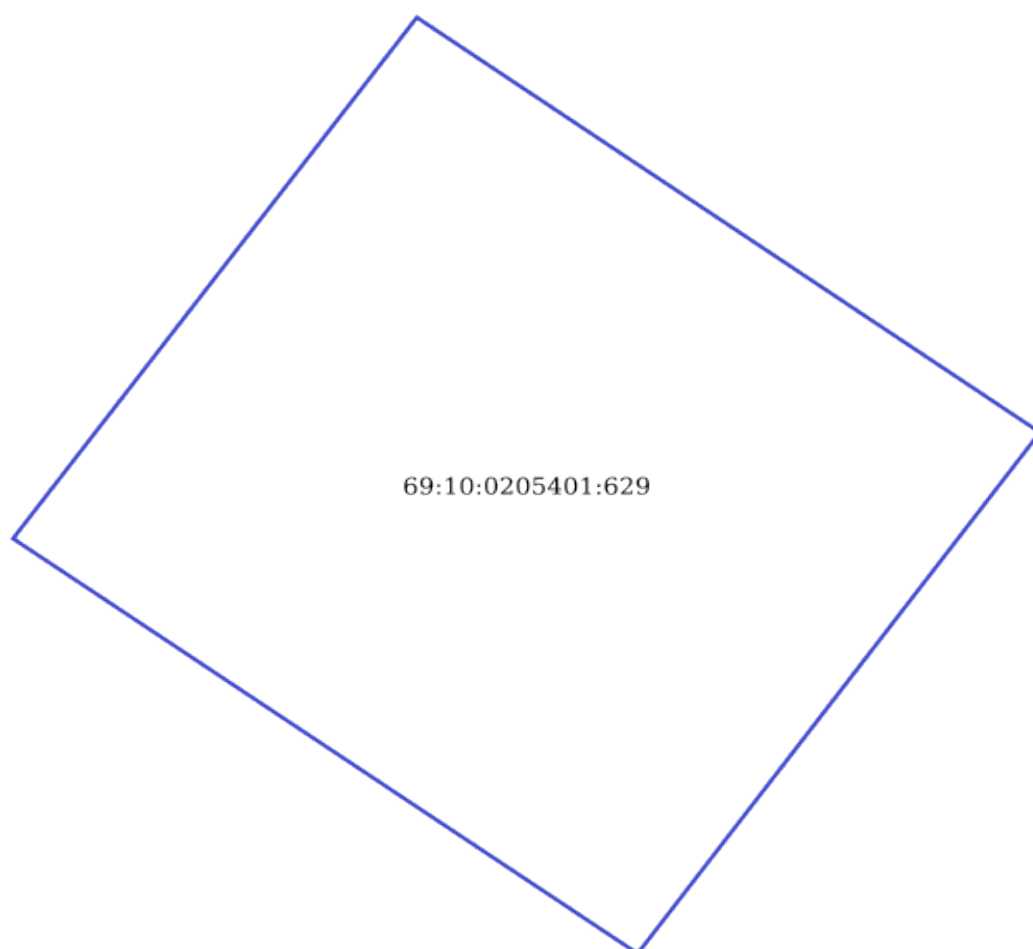
Пространственный анализ объекта

Полное вхождение ОКС в кадастровый квартал успешно






Полное вхождение ОКС в земельный участок успешно

Пересечение границ ОКС успешно

План объекта



Легенда

- Кадастровый квартал
- Земельные участки
- Проверяемый участок
- Проверяемая часть участка
- Результаты взаимодействия

Объект №360

Общая площадь объекта (кв. м): заявленная - 32.39, расчётная - 32.39

Проверка топологической корректности объекта

Проверка топологической корректности успешно

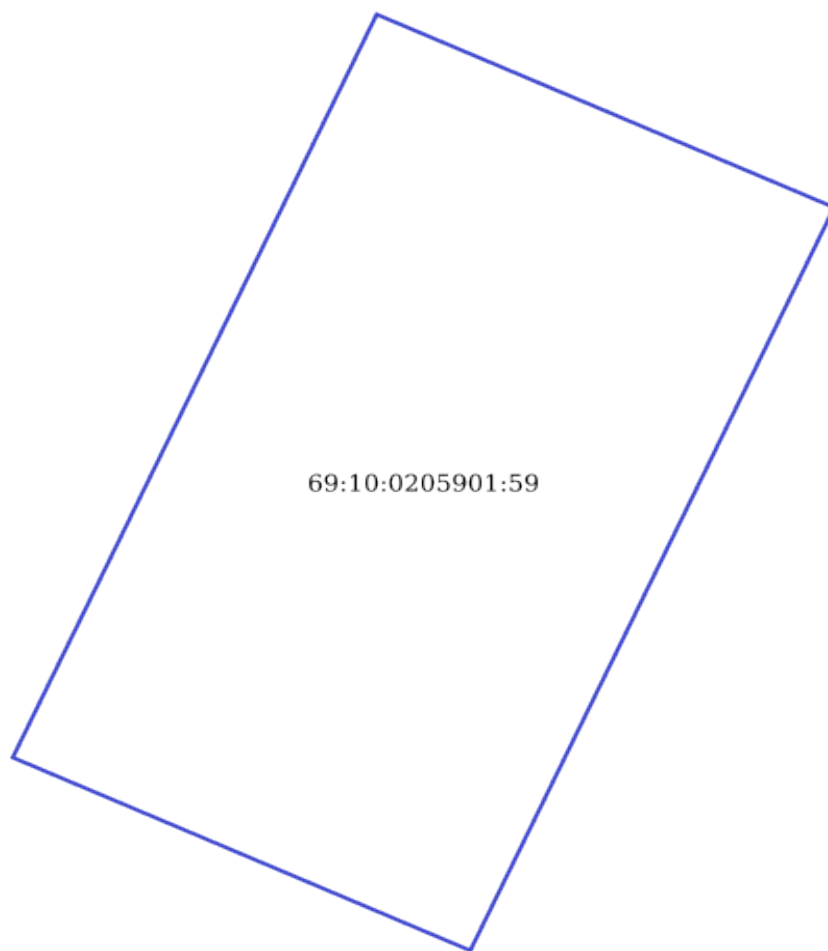
Пространственный анализ объекта

Полное вхождение ОКС в кадастровый квартал успешно


Полное вхождение ОКС в земельный участок успешно

Пересечение границ ОКС успешно


План объекта




Легенда



Кадастровый квартал



Земельные участки



Проверяемый участок

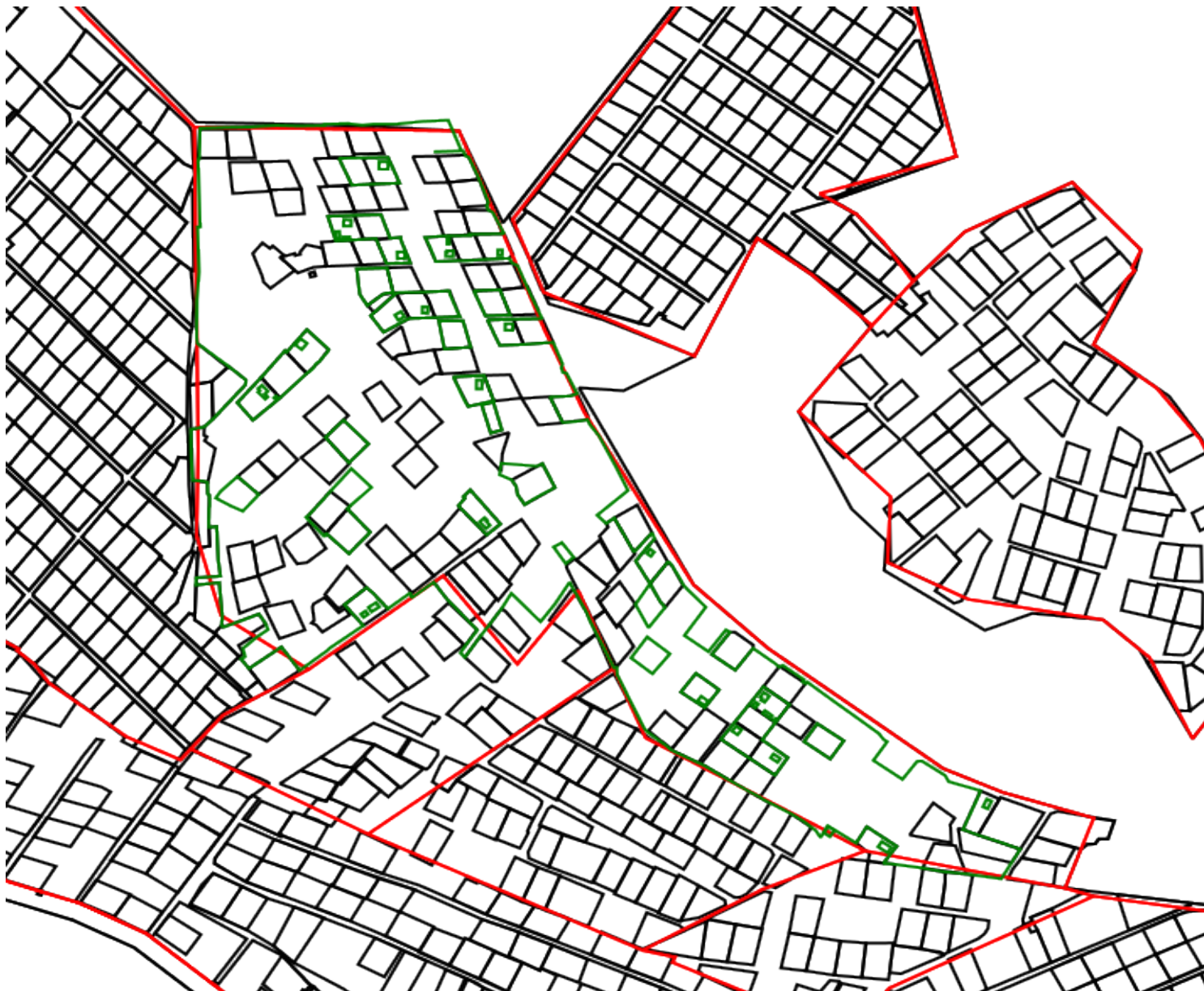


Проверяемая часть участка








Результаты взаимодействия

Ситуационный план



Легенда

-  Кадастровый квартал
-  Земельные участки
-  Проверяемый участок
-  Проверяемая часть участка
-  Результаты взаимодействия